LATVIJAS REPUBLIKA

ZEMES ROBEŽU PLĀNS

Zemes vienības kadastra apzīmējums:4646 012 0117

adrese: "Jaunzemnieki 108",Auru pag.,Dobeles nov.

Plāns izgatavots pamatojoties uz Auru pagasta padomes 2009.gada 23.aprīļa lēmumu,protokols Nr.5.p.9 "Par lauku apvidus zemes piekritību Auru pagasta pašvaldībai ".

Robežas noteiktas 2026.gada 16.martā

Plāna mērogs 1: 500

Zemes vienības platība 0.1030 ha

ZEMES VIENĪBA UZMĒRĪTA

LKS92 TM
Mēroga koeficients 0.999627

Zemes vienības izvietojuma shēma

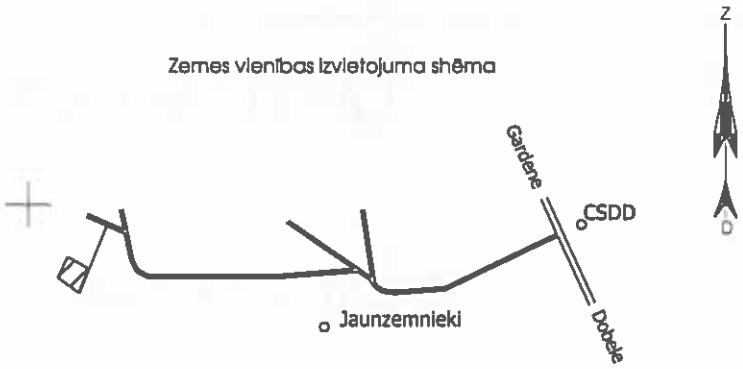

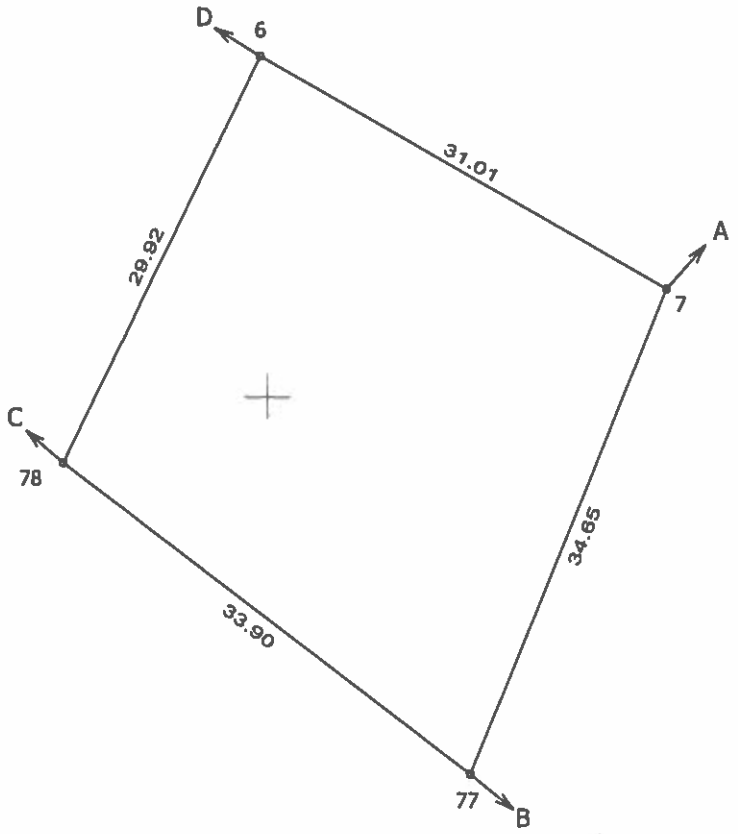

X=2770000
Y=4531000

Robežojošo zemes vienību saraksts

No A līdz B z.v. kad. apz. 4646 012 0604,
No B līdz C z.v. kad. apz. 4646 003 0055,
No C līdz D z.v. kad. apz. 4646 012 0111,
No D līdz A z.v. kad. apz. 4646 012 0667 - "Zeltkalni".

Zemes vienības platība 0.1030 ha

Zemes robežu plāns	4646 012 0117	Plāna mērogs 1: 500	2.lapa no 2
Mērnieks Igors Lepets sertifikāta Nr.CB0031	Plāns sagatavots atbilstoši Ministru kabineta 2011.gada 27.decembra noteikumiem Nr.1019 "Zemes kadastrālās uzmērīšanas noteikumi".		

LATVIJAS REPUBLIKA

SITUĀCIJAS PLĀNS

Zemes vienības kadastra apzīmējums:4646 012 0117

adrese: "Jaunzemnieki 108",Auru pag.,Dobeles nov.

Plānā attēlota informācija atbilstoši situācijai apvidū 2026.gada 16.martā

Plāna mērogs 1: 500

Zemes vienības platība 0.1030 ha

Zemes vienības platība ha	ZEMES LIETOŠANAS VEIDU EKSPLIKĀCIJA													
	Lauksaimniecībā izmant. zeme	TAJĀ SKAITĀ				Meži	Krūmāji	Purvi	Ūdens objektu zeme	t. sk.		Zem ēkām un pagalmiem	Zem ceļiem	Pārējās zemes
		Aramzeme	Augļu dārzi	Pļavas	Ganības					Zem ūdeņiem	zem zivju dīķiem			
0.1030	-	-	-	-	-	-	-	-	-	-	-	-	-	0.1030

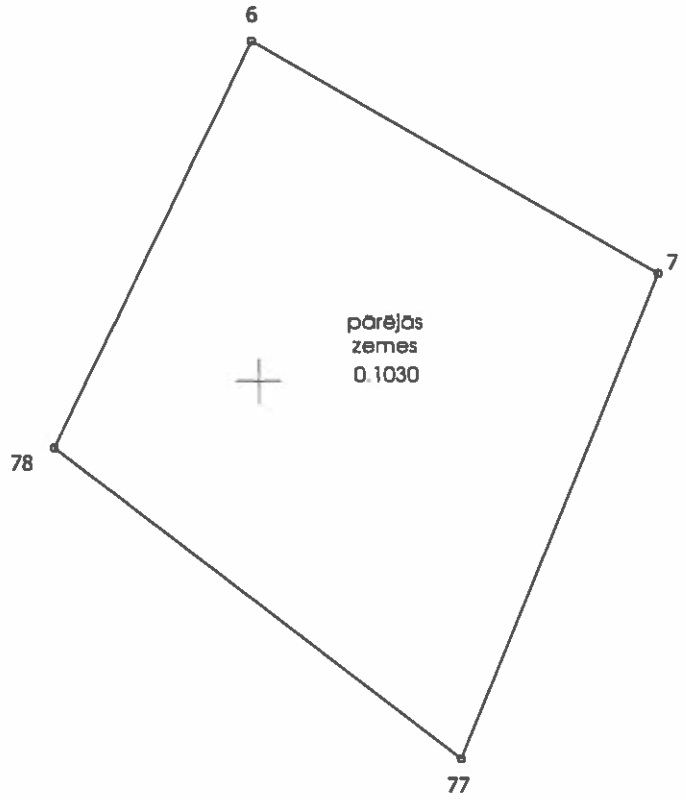

X-2770000
Y-4531000

Situācijas plāns	4646 012 0117	Plāna mērogs 1: 500	2.lapa no 2
Mērnieks Igors Lepets sertifikāta Nr.CB0031	Plāns sagatavots atbilstoši Ministru kabineta 2011.gada 27.decembra noteikumiem Nr.1019 "Zemes kadastrālās uzmērīšanas noteikumi".		