

LATVIJAS REPUBLIKA

ZEMES ROBEŽU PLĀNS

Zemes vienības kadastra apzīmējums: 4646 011 0290

adrese: "Veczemnieki 281", Auru pag., Dobeles nov.

Plāns izgatavots pamatojoties uz Auru pagasta padomes 2009.gada 23.apriļa lēmumu, protokols Nr.5.p.9 "Par lauku apvidus zemes piekrišību Auru pagasta pašvaldībai".

Robežas noteiktas 2025.gada 14.augustā

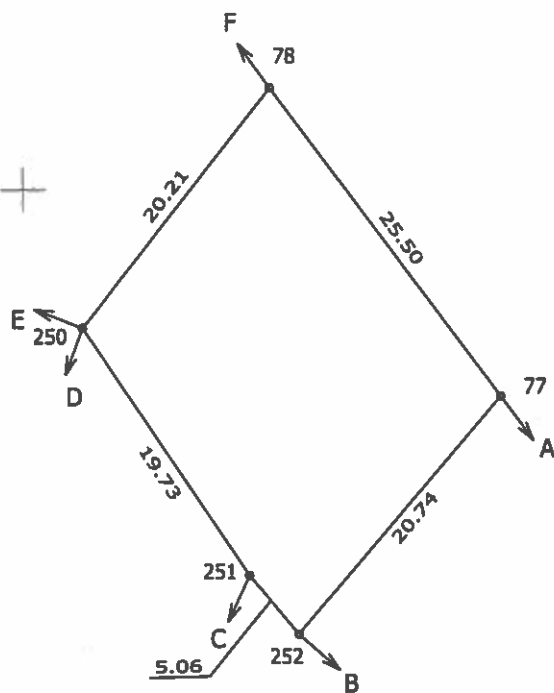
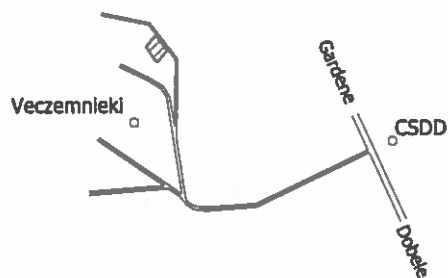
Plāna mērogs 1: 500

Zemes vienības platība 0.0503 ha

ZEMES VIENĪBA UZMĒRĪTA

LKS92 TM
Mēroga koeficients 0.999626

Zemes vienības izvietojuma shēma



X=2772000
Y=4538500

Robežojošo zemes vienību saraksts

- No A līdz B z.v. kad. apz. 4646 011 0291 - "Veczemnieki 282",
- No B līdz C z.v. kad. apz. 4646 011 0294 - "Veczemnieki 285",
- No C līdz D z.v. kad. apz. 4646 011 0295 - "Veczemnieki 286",
- No D līdz E z.v. kad. apz. 4646 011 0296 - "Veczemnieki 287",
- No E līdz F z.v. kad. apz. 4646 011 0289 - "Veczemnieki 280",
- No F līdz A z.v. kad. apz. 4646 011 0098.

Zemes vienības platība 0.0503 ha

Zemes robežu plāns	4646 011 0290	Plāna mērogs 1: 500	2.lapa no 2
Mērnieks Igors Lepets sertifikāta Nr.CB0031	Plāns sagatavots atbilstoši Ministru kabineta 2011.gada 27.decembra noteikumiem Nr.1019 "Zemes kadastrālās uzmērīšanas noteikumi".		

LATVIJAS REPUBLIKA

SITUĀCIJAS PLĀNS

Zemes vienības kadastra apzīmējums: 4646 011 0290

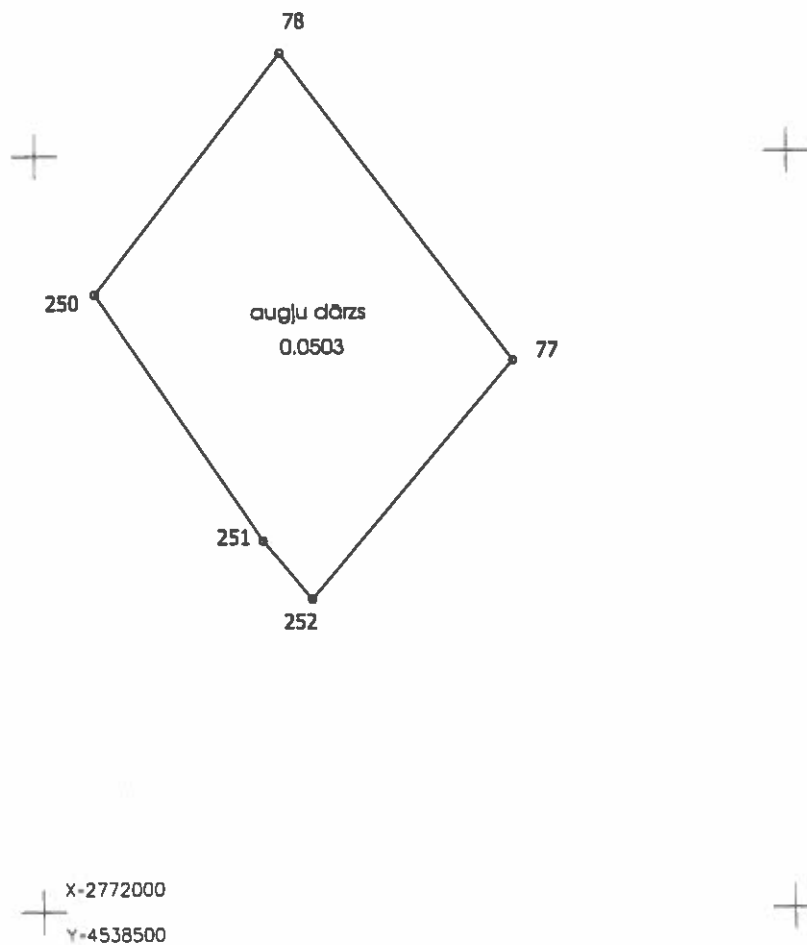
adrese: "Veczemnieki 281", Auru pag., Dobeles nov.

Plānā attēlota informācija atbilstoši situācijai apvidū 2025. gada 14. augustā

Plāna mērogs 1: 500

Zemes vienības platība 0.0503 ha

Zemes vienības platība ha	ZEMES LIETOŠANAS VEIDU EKSPLIKĀCIJA													
	Lauksaimniecībā izmant. zeme	TAJĀ SKAITĀ				Meži	Krūmāji	Purvi	Ūdens objektu zeme	t.sk.		Zem ēkām un pagalmiem	Zem ceļiem	Pārējās zemes
		Arauzeme	Augļu dārzeņi	Plavas	Ganības					Zem ūdeņiem	zem zivju dīķiem			
0.0503	0.0503	-	0.0503	-	-	-	-	-	-	-	-	-	-	-



Zemes vienības platība 0.0503 ha

Situācijas plāns	4646 011 0290	Plāna mērogs 1: 500	2.lapa no 2
Mērnīeks Igors Lepets sertifikāta Nr.CB0031	Plāns sagatavots atbilstoši Ministru kabineta 2011.gada 27.decembra noteikumiem Nr.1019 "Zemes kadastrālās uzmērīšanas noteikumi".		