

LATVIJAS REPUBLIKA

ZEMES ROBEŽU PLĀNS

Zemes vienības kadastra apzīmējums: 4660 004 0059

Plāns izgatavots pamatojoties uz Dobeles novada domes 2009. gada 26. novembra lēmumu Nr. 201/14 "Par lauku apvidus zemes piekrišību Dobeles novada pašvaldībai".

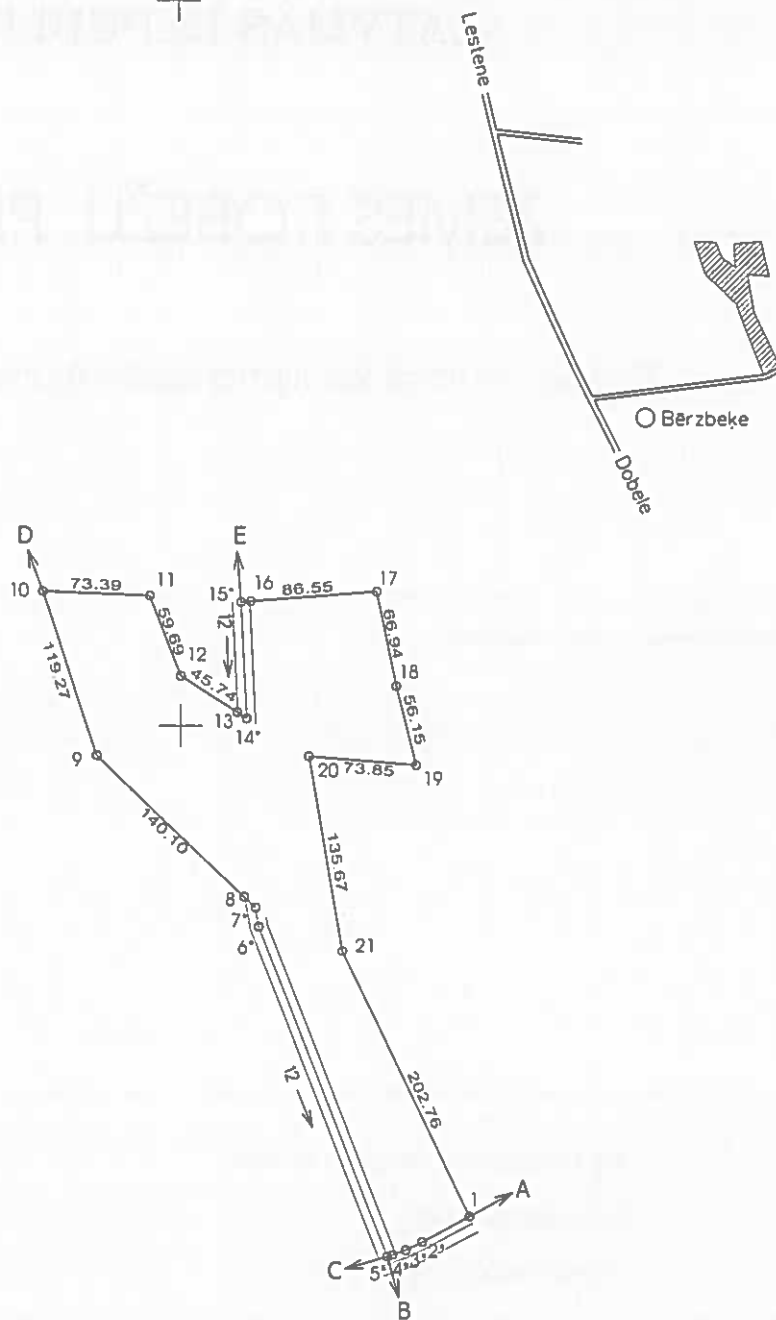
Robežas noteiktas 2024. gada 10. oktobrī

Plāna mērogs 1:5000

Zemes vienības platība 4.52 ha

ZEMES VIENĪBA UZMĒRĪTA
LKS-92 TM
Mēroga koeficients: 0.999627

ZEMES VIENĪBAS
IZVIETOJUMA SHĒMA



Robežojošo zemes vienību saraksts:

- no A līdz B z.v.kad.apz. : 46600040072,
- no B līdz C z.v.kad.apz. : 46600030083,
- no C līdz D z.v.kad.apz. : 46600030096,
- no D līdz E z.v.kad.apz. : 46600030042 - "Šķindeļi",
- no E līdz A z.v.kad.apz. : 46600040018.

Zemes vienības platība 4.52 ha

Zeme robežu plāns

4660 004 0059

Plāna mērogs 1: 5000

2.lapa no 2

Mērnieks Ivars Lepets
sertifikāta Nr.CB0031

Plāns sagatavots atbilstoši Ministru kabineta 2011.gada 27.decembra
noteikumiem Nr.1019 "Zemes kadastrālās uzmērīšanas noteikumi"

LATVIJAS REPUBLIKA

SITUĀCIJAS PLĀNS

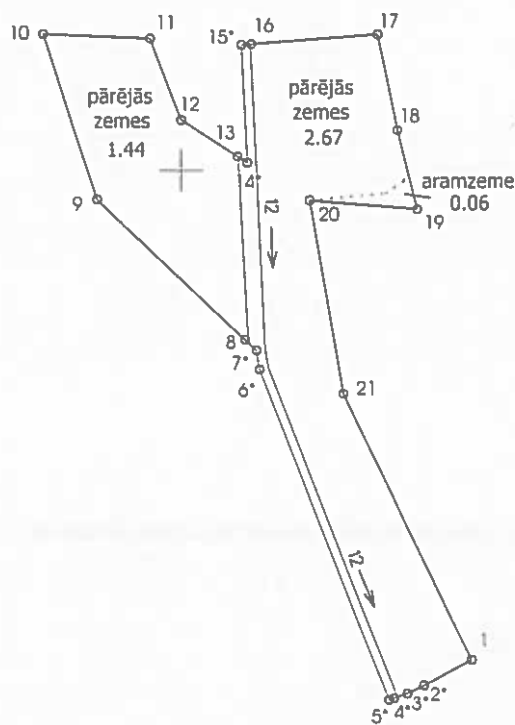
Zemes vienības kadastra apzīmējums:4660 004 0059

Plānā attēlota informācija atbilstoši situācijai apvidū 2024.gada 10.oktobrī

Plāna mērogs 1: 5000

Zemes vienības platība 4.52 ha

Zemes vienības platība ha	ZEMES LIETOŠANAS VEIDU EKSPLIKĀCIJA													
	Lauksaimniecībā izmant. zeme	TAJĀ SKAITĀ				Meži	Krūmāji	Purvi	Ūdens objektu zeme	t. sk.		Zem ēkām un pagalmiem	Zem ceļiem	Pārējās zemes
		Aramzeme	Augļu dārzi	Pļavas	Ganības					Zem ūdeņiem	zem zivju dīķiem			
4.52	0.06	0.06	-	-	-	-	-	0.35	0.35	-	-	-	-	4.11



Situācijas plāns

4660 004 0059

Plāna mērogs 1: 5000

2.lapa no 2

Mērnieks Igors Lepets
sertifikāta Nr. CB0031

Plāns sagatavots atbilstoši Ministru kabineta 2011.gada 27.decembra
noteikumiem Nr.1019 "Zemes kadastrālās uzmēršanas noteikumi"

LATVIJAS REPUBLIKA

APGRŪTINĀJUMU PLĀNS

Zemes vienības kadastra apzīmējums: 4660 004 0059

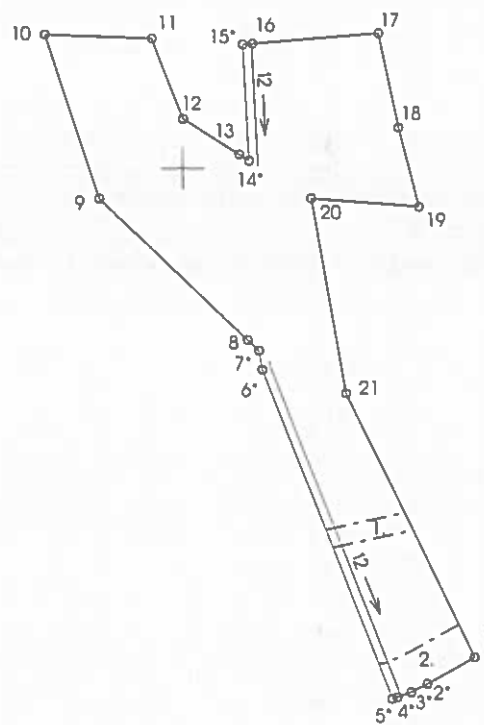
Apgrūtinājumu saraksts:

1.	7312050101 - ekspluatācijas aizsargjostas teritorija gar elektrisko tīklu gaisvadu līniju ārpus pilsētām un ciemiem ar nominālo spriegumu līdz 20 kilovoltiem - 0.07 ha.
2.	7312030303 - ekspluatācijas aizsargjostas teritorija gar valsts vietējiem un pašvaldību autoceļiem lauku apvidos - 0.16 ha.

Plānā attēlota informācija par apgrūtinājumiem 2024. gada 10. oktobrī

Plāna mērogs 1: 5000

Zemes vienības platība 4.52 ha



+ X=2805000
 + Y=4535000

Apgrūtinājumu plāns

4660 004 0059

Plāna mērogs 1: 5000

2.lapa no 2

Mērnieks Igors Lepets
 sertifikāta Nr.CB0031

Plāns sagatavots atbilstoši Ministru kabineta 2011.gada 27.decembra
 noteikumiem Nr.1019 "Zemes kadastrālās uzmērīšanas noteikumi"