



LATVIJAS REPUBLIKA

Dobeles rajona Īles pagasta
dzīvojamās mājas "Rūķi"

Zemes kadastra Nr. 46640030081

ZEMES ROBEŽU PLĀNS

privatizējamās dzīvojamās mājas un zemes īpašuma tiesību nostiprināšanai

Robežas noteiktas atbilstoši Īles pagasta padomes 1998.gada 6.maija
iesniegumam-Nr. 9/121.

Plāns sastādīts pēc 1998.gada uzmērīšanas materiāliem mērogā 1:1000

Zemes robežu plāns apstiprināts ar LR VZD Dobeles rajona nodaļas
1999.gada 15.marta lēmumu Nr.241.

Zemes kopplatība ir 0.399 ha


Ēku un zemes īpašums reģistrēts _____

zemes grāmatu nodaļas _____ zemes grāmatā

_____ gada _____

Nodalījuma (folijas) Nr. _____

Zemes grāmatu nodaļas tiesnesis _____

		
VALSTS ZEMES DIENESTS DOBĒLES RAJONA NODAĻA		
Nodaļas vadītāja vieta _____	O.Peškova	23.07.98.

Robežpunktu koordinātas

Nr.	X	Y
1	1164.54	868.56
2	1108.13	808.95
3	1114.64	781.44
4	1164.63	780.91
5	1183.50	822.22

Brīvā koordinātu sistēma

M 1:1000

Platība 0.399 ha

EKSPLIKĀCIJA

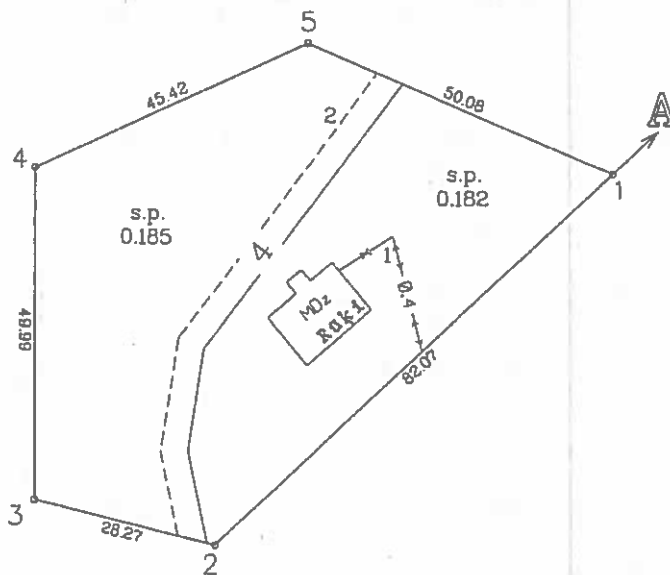
Zemes robežpunktu Nr.	Kopplatība ha	TAI SKAITĀ							
		Lauksaimniecība izm. zeme	NO TĀS			Meži	Krūmāji	Ēkas un pagalmi	Pārējās zemes
			Tīrumi un atsejotās	Augļu dārzī	Nosusināto				
	0.399	-	-	-	-	-	-	0.367	0.032

ROBEŽU APRAKSTS

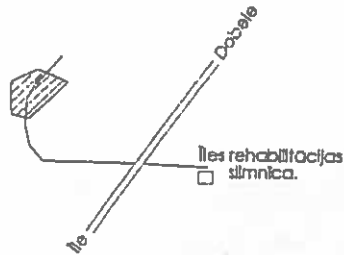
A-A Iles pagasta pasvaldības zeme.

1. Dienvidu elektrotīkli-0.4 kv EPL josla - 0.03 km.
2. Servitāta ceļš - 0.08 km.

46640030081



Zemes gabala izvietojuma shēma



Fotoplāna Nr. 6033,6034

VZD Dobeles rajona nodaļas Nekustāmā īpašuma formēšanas birojs			
Biroja vad. v.i.	<i>N. Cielis</i>	V.Cirule	20.07.98.
Mēmleks	<i>N. Cielis</i>	V.Cirule	17.07.98.
Plānu zīmēja	<i>[Signature]</i>	I.Bērtiņš	17.07.98.