

LATVIJAS REPUBLIKA

## DOBELES NOVADA DOME

Brīvības iela 17, Dobeles novads, LV-3701

Tālr. 63707269, 63700137, 63720940, e-pasts dome@dobelev.lv

### DOMES SĒDES PROTOKOLS

Dobeļe

24.04.2014.

Nr.4

Sēde sasaukta plkst. 14.00

Sēde atklāta plkst. 14.03

Sēdi vada: novada domes priekšsēdētājs ANDREJS SPRIDZĀNS

Protokolē: sēžu protokolu vadītāja DACE RITERFELTE

**Sēdē piedalās deputāti:** IMANTS AUDERS, ZIEDONIS BERGS, IVARS CIMERMANIS, ALDIS CĪRULIS, SARMĪTE DUDE, VIKTORS EIHMĀNIS, EDGARS GAIGALIS, AGITA JANSONE, EDĪTE KAUFMANE, EDGARS LAIMIŅŠ, SARMĪTE LUCAUA, KASPARS ĻAKSA, IVARS PIRUŠKA, VIESTURS REINFELDS, GUNTIS SAFRANOVIČS, ANDREJS SPRIDZĀNS, IVARS STANGA

**Sēdē piedalās pašvaldības administrācijas un iestāžu darbinieki:** izpilddirektora vietnieks GUNĀRS KURLOVIČS, Administratīvās nodaļas vadītāja IRĒNA EIDMANE, Juridiskās nodaļas vadītāja LŪCIJA NARTIŠA, Juridiskās nodaļas juriste INGUNA PERSIDSKA, Juridiskās nodaļas juriste AIVA POLE-GRINŠPONE, Finanšu un grāmatvedības nodaļas vadītāja SANDRA RASIŅA, Finanšu un grāmatvedības nodaļas galvenā ekonomiste JOLANTA KALNIŅA, Nekustamā īpašuma nodaļas vadītāja AUSTRĀ APSĪTE, vecākā konsultante DZINTRA MATISONE, sabiedrisko attiecību speciāliste AGNESE LIEPA, Izglītības pārvaldes vadītāja MARUTA VAĻKO, datortīklu administrators GINTS DZENIS

Sēdē piedalās: Alberta koledžas 2.kursa students Jānis Renga, Latvijas Lauksaimniecības universitātes 3.kursa students Edgars Stavro, Saldus novada iedzīvotāja Ilze Māra Kalniņa, laikraksta „Zemgale” galvenā redaktore Ligita Dāvidsone

Sēdes vadītājs ANDREJS SPRIDZĀNS uzaicina deputātus pierēģistrēties balsošanas sistēmā. Notiek reģistrācija.

Sēdes vadītājs ANDREJS SPRIDZĀNS uzaicina sākt darba kārtības jautājumu izskatīšanu.

Darba kārtība:

1 (88/4)	Par nekustamā īpašuma „Birzmales” Annenieku pagastā, Dobeles novadā zemes ierīcības projekta apstiprināšanu
2 (89/4)	Par nekustamā īpašuma „Tiltiņi” Krimūnu pagastā, Dobeles novadā zemes ierīcības projekta apstiprināšanu
3 (90/4)	Par nekustamo īpašumu „Kalnlejas 2” un „Smilškalni” Auru pagastā, Dobeles novadā zemes ierīcības projekta apstiprināšanu
4 (91/4)	Par nekustamā īpašuma „Ružas” Annenieku pagastā, Dobeles novadā sadalīšanu
5 (92/4)	Par nekustamā īpašuma „Brīvuļi” Bikstu pagastā, Dobeles novadā sadalīšanu
6 (93/4)	Par nekustamā īpašuma „Glūdaiņi” Dobeles pagastā, Dobeles novadā sadalīšanu

7 (94/4)	Par grozījumu Dobeles novada domes 2012.gada 31.maija lēmumā Nr.115/5 „Par zemes lietošanas tiesību izbeigšanu”
8 (95/4)	Par grozījumu Dobeles novada domes 2012.gada 20.septembra lēmumā Nr.222/10 „Par zemes piekritību Dobeles novada pašvaldībai”
9 (96/4)	Par nekustamo īpašumu apvienošanu
10 (97/4)	Par zemes lietošanas mērķa maiņu
11 (98/4)	Par zemes vienību precizētās platības apstiprināšanu
12 (99/4)	Par nekustamo īpašumu „Sarkankrogs A” Zebrenes pagastā, Dobeles novadā
13 (100/4)	Par grozījumu Dobeles novada domes 2012.gada 28.jūnija lēmumā Nr.147/6 „Par apbūvētas zemes piekritību Dobeles novada pašvaldībai”
14 (101/4)	Par grozījumu Dobeles novada domes 2012.gada 28.jūnija lēmumā Nr.148/6 „Par neapbūvētas zemes piekritību Dobeles novada pašvaldībai”
15 (102/4)	Par zemes nodošanu bezatlīdzības lietošanā
16 (103/4)	Par pašvaldībai piederošās zemes nomu
17 (104/4)	Par pašvaldības nekustamā īpašuma – dzīvokļa Nr.18 „Magonēs”, Bikstos, Bikstu pagastā, Dobeles novadā atsavināšanu
18 (105/4)	Par pašvaldības nekustamā īpašuma – dzīvokļa Nr.6 „Počas”, Jaunbērzes pagastā, Dobeles novadā atsavināšanu
19 (106/4)	Par pašvaldības nekustamā īpašuma – dzīvokļa Nr.11 Skolas ielā 4, Krimūnās, Krimūnu pagastā, Dobeles novadā atsavināšanu
20 (107/4)	Par pašvaldības nekustamā īpašuma – dzīvokļa Nr.3 „Apšupē”, Jaunbērzes pagastā, Dobeles novadā atsavināšanu
21 (108/4)	Par pašvaldības nekustamā īpašuma – dzīvokļa Nr.4 „Apšupē”, Jaunbērzes pagastā, Dobeles novadā atsavināšanu
22 (109/4)	Par pašvaldības nekustamā īpašuma – dzīvokļa Nr.5 „Apšupē”, Jaunbērzes pagastā, Dobeles novadā atsavināšanu
23 (110/4)	Par pašvaldības nekustamā īpašuma – dzīvokļa Nr.6 „Apšupē”, Jaunbērzes pagastā, Dobeles novadā atsavināšanu
24 (111/4)	Par pašvaldības nekustamā īpašuma Gardenes iela 7 Gardenē, Auru pagastā, Dobeles novadā atsavināšanu
25 (112/4)	Par pašvaldības nekustamā īpašuma Priežu iela 7A Gardenē, Auru pagastā, Dobeles novadā atsavināšanu
26 (113/4)	Par pašvaldības nekustamā īpašuma „Ļuku kopmītne” Annenieku pagastā, Dobeles novadā atsavināšanu
27 (114/4)	Par pašvaldības nekustamā īpašuma „Papardes” Krimūnu pagastā, Dobeles novadā atsavināšanu
28 (115/4)	Par pašvaldības nekustamā īpašuma Brīvības iela 2B Dobelē, Dobeles novadā atkārtotu izsoli
29 (116/4)	Par izsoles rezultātu apstiprināšanu
30 (117/4)	Par dzīvojamās mājas pārvaldīšanas tiesību nodošanu
31 (118/4)	Par Dobeles novada pašvaldības saistošo noteikumu Nr.6 „Grozījumi Dobeles novada pašvaldības 2010.gada 28.oktobra saistošajos noteikumos Nr.29 „Pasažieru pārvadājumu ar vieglajiem taksometriem licencēšanas noteikumi” precizētās redakcijas apstiprināšanu
32 (119/4)	Par Dobeles novada pašvaldības saistošo noteikumu Nr.8 „Grozījums Dobeles novada pašvaldības 2010.gada 22.aprīļa saistošajos noteikumos Nr.14 „Par atvieglojumu piešķiršanu nekustamā īpašuma nodokļa maksātājiem Dobeles novadā” apstiprināšanu
33 (120/4)	Par Dobeles novada pašvaldības saistošo noteikumu Nr.9 „Grozījums Dobeles novada pašvaldības 2010.gada 29.jūnija saistošajos noteikumos Nr.21 „Par Dobeles novada simboliku” apstiprināšanu
34 (121/4)	Par Dobeles novada pašvaldības saistošo noteikumu Nr.10 „Grozījumi Dobeles novada pašvaldības 2010.gada 25.marta saistošajos noteikumos Nr.8 „Pieaugušo

	neformālās izglītības programmu licencēšanas noteikumi"" apstiprināšanu
35 (122/4)	Par Dobeles novada pašvaldības saistošo noteikumu Nr.11 „Grozījumi Dobeles novada pašvaldības 2011.gada 31.marta saistošajos noteikumos Nr.11 „Par alkoholisko dzērienu mazumtirdzniecību novietnēs un sabiedrisko pasākumu norises vietās, un kārtību, kādā tiek izsniegta atļauja vīna, raudzēto dzērienu un pārējo alkoholisko dzērienu ražošanai"" apstiprināšanu
36 (123/4)	Par Dobeles novada pašvaldības saistošo noteikumu Nr.12 „Grozījums Dobeles novada pašvaldības 2013.gada 28.marta saistošajos noteikumos Nr.4 „Par reklāmas, izkārtnu un citu informatīvo materiālu izvietošanas kārtību Dobeles novadā"" apstiprināšanu
37 (124/4)	Par Dobeles novada pašvaldības konsolidētā 2013.gada pārskata apstiprināšanu
38 (125/4)	Par Dobeles novada pašvaldībai dividendēs izmaksājamo kapitālsabiedrību peļņas daļu
39 (126/4)	Par līdzekļu piešķiršanu skolēnu brīvpusdienām
40 (127/4)	Par projekta iesnieguma „Skeiļparka konstrukciju elementu izgatavošana un uzstādīšana Dobeļē, Dobeles novadā” iesniegšanu
41 (128/4)	Par pārstāvniecību Latvijas Pašvaldību savienības 25.kongresā
42 (129/4)	Par deleģēšanas līgumu slēgšanu ar privātpersonām

## 1.

### **Par nekustamā īpašuma „Birzmales” Annenieku pagastā, Dobeles novadā zemes ierīcības projekta apstiprināšanu**

ZIŅO Nekustamā īpašuma nodaļas vadītāja AUSTRAS APSĪTE par izstrādātā zemes ierīcības projekta apstiprināšanu nekustamā īpašuma „Birzmales” Annenieku pagastā sadalīšanai trijās zemes vienībās, nosakot īpašuma lietošanas mērķus un apgrūtinājumus.

Jautājums izskatīts Tautsaimniecības un attīstības komitejas sēdē 2014.gada 15.aprīlī un apstiprināta tā iesniegšana izskatīšanai novada domē.

Deputātiem jautājumu nav.

Sēdes vadītājs ANDREJS SPRIDZĀNS ierosina balsot par lēmuma projektu.

Saskaņā ar Zemes ierīcības likuma 8.pantu, 16.<sup>1</sup> panta pirmo daļu un 19.panta otro daļu, Nekustamā īpašuma valsts kadastra likuma 9.panta pirmās daļas 1.punktu, Ministru kabineta 2011.gada 12.aprīļa noteikumu Nr.288 „Zemes ierīcības projekta izstrādes noteikumi” 9.8., 30. un 31.2.punktiem un Ministru kabineta 2006.gada 20.jūnija noteikumiem Nr.496 „Nekustamā īpašuma lietošanas mērķu klasifikācija un nekustamā īpašuma lietošanas mērķu noteikšanas un maiņas kārtība”, Dobeles novada dome ar **17 balsīm PAR** – (I.AUDERS, Z.BERGS, I.CIMERMANIS, A.CĪRULIS, S.DUDE, V.EIHMANNIS, E.GAIGALIS, A.JANSONE, E.KAUFMANE, E.LAIMIŅŠ, S.LUCAUA, K.ĻAKSA, I.PIRUŠKA, V.REINFELDS, G.SAFRANOVIČS, A.SPRIDZĀNS, I.STANGA), **PRET** – nav, **ATTURAS** – nav, **NOLEMJ** pieņemt lēmumu. (Lēmums Nr.88/4 pielikumā)

## 2.

### **Par nekustamā īpašuma „Tiltiņi” Krimūnu pagastā, Dobeles novadā zemes ierīcības projekta apstiprināšanu**

ZIŅO Nekustamā īpašuma nodaļas vadītāja AUSTRAS APSĪTE par izstrādātā zemes ierīcības projekta apstiprināšanu nekustamā īpašuma „Tiltiņi” Krimūnu pagastā sadalīšanai divās zemes vienībās, nosakot īpašuma lietošanas mērķus un apgrūtinājumus.

Jautājums izskatīts Tautsaimniecības un attīstības komitejas sēdē 2014.gada 15.aprīlī un apstiprināta tā iesniegšana izskatīšanai novada domē.

Deputātiem jautājumu nav.

Sēdes vadītājs ANDREJS SPRIDZĀNS ierosina balsot par lēmuma projektu.

Saskaņā ar Zemes ierīcības likuma 8.pantu, 16.<sup>1</sup> panta pirmo daļu un 19.panta otro daļu, Nekustamā īpašuma valsts kadastra likuma 9.panta pirmās daļas 1.punktu, Ministru kabineta

2011.gada 12.aprīļa noteikumu Nr.288 „Zemes ierīcības projekta izstrādes noteikumi” 9.8., 30. un 31.2.punktiem un Ministru kabineta 2006.gada 20.jūnija noteikumiem Nr.496 „Nekustamā īpašuma lietošanas mērķu klasifikācija un nekustamā īpašuma lietošanas mērķu noteikšanas un maiņas kārtība”, Dobeles novada dome ar **16 balsīm PAR** – (I.AUDERS, Z.BERGS, I.CIMERMANIS, A.CĪRULIS, S.DUDE, V.EIHMANIS, E.GAIGALIS, A.JANSONE, E.KAUFMANE, E.LAIMIŅŠ, S.LUCAUA, I.PIRUŠKA, V.REINFELDS, G.SAFRANOVIČS, A.SPRIDZĀNS, I.STANGA), **PRET** – nav, **ATTURAS** – 1 (K.ĻAKSA), **NOLEMJ pieņemt lēmumu. (Lēmums Nr.89/4 pielikumā)**

### 3.

#### **Par nekustamo īpašumu „Kalnlejas 2” un „Smilškalni” Auru pagastā, Dobeles novadā zemes ierīcības projekta apstiprināšanu**

ZIŅO Nekustamā īpašuma nodaļas vadītāja AUSTRAS APSĪTE par zemes ierīcības projekta apstiprināšanu nekustamo īpašumu “Kalnlejas 2” Auru pagastā un „Smilškalni” Auru pagastā sadalīšanai.

Jautājums izskatīts Tautsaimniecības un attīstības komitejas sēdē 2014.gada 15.aprīlī un apstiprināta tā iesniegšana izskatīšanai novada domē.

Deputātiem jautājumu nav.

Sēdes vadītājs ANDREJS SPRIDZĀNS ierosina balsot par lēmuma projektu.

Saskaņā ar Zemes ierīcības likuma 8.pantu, 16.<sup>1</sup>.panta pirmo daļu un 19.panta otro daļu, Nekustamā īpašuma valsts kadastra likuma 9.panta pirmās daļas 1.punktu, Ministru kabineta 2011.gada 12.aprīļa noteikumu Nr.288 „Zemes ierīcības projekta izstrādes noteikumi” 9.8., 30. un 31.2.punktiem un Ministru kabineta 2006.gada 20.jūnija noteikumiem Nr.496 „Nekustamā īpašuma lietošanas mērķu klasifikācija un nekustamā īpašuma lietošanas mērķu noteikšanas un maiņas kārtība”, Dobeles novada dome ar **17 balsīm PAR** – (I.AUDERS, Z.BERGS, I.CIMERMANIS, A.CĪRULIS, S.DUDE, V.EIHMANIS, E.GAIGALIS, A.JANSONE, E.KAUFMANE, E.LAIMIŅŠ, S.LUCAUA, K.ĻAKSA, I.PIRUŠKA, V.REINFELDS, G.SAFRANOVIČS, A.SPRIDZĀNS, I.STANGA), **PRET** – nav, **ATTURAS** – nav, **NOLEMJ pieņemt lēmumu. (Lēmums Nr.90/4 pielikumā)**

### 4.

#### **Par nekustamā īpašuma „Ružas” Annenieku pagastā, Dobeles novadā sadalīšanu**

ZIŅO Nekustamā īpašuma nodaļas vadītāja AUSTRAS APSĪTE par nekustamā īpašuma „Ružas” Annenieku pagastā, kas sastāv no divām zemes vienībām 30,5 ha kopplatībā, sadalīšanu divos atsevišķos īpašumos un lietošanas mērķu noteikšanu jaunizveidotajiem īpašumiem.

Jautājums izskatīts Tautsaimniecības un attīstības komitejas sēdē 2014.gada 15.aprīlī un apstiprināta tā iesniegšana izskatīšanai novada domē.

Deputātiem jautājumu nav.

Sēdes vadītājs ANDREJS SPRIDZĀNS ierosina balsot par lēmuma projektu.

Saskaņā ar Nekustamā īpašuma valsts kadastra likuma 9.panta pirmās daļas 1.punktu un Ministru kabineta 2006.gada 20.jūnija noteikumu Nr.496 „Nekustamā īpašuma lietošanas mērķu klasifikācija un nekustamā īpašuma lietošanas mērķu noteikšanas un maiņas kārtība” 23.punktu, Dobeles novada dome ar **17 balsīm PAR** – (I.AUDERS, Z.BERGS, I.CIMERMANIS, A.CĪRULIS, S.DUDE, V.EIHMANIS, E.GAIGALIS, A.JANSONE, E.KAUFMANE, E.LAIMIŅŠ, S.LUCAUA, K.ĻAKSA, I.PIRUŠKA, V.REINFELDS, G.SAFRANOVIČS, A.SPRIDZĀNS, I.STANGA), **PRET** – nav, **ATTURAS** – nav, **NOLEMJ pieņemt lēmumu. (Lēmums Nr.91/4 pielikumā)**

## 5.

### Par nekustamā īpašuma „Brīvuļi” Bikstu pagastā, Dobeles novadā sadalīšanu

ZIŅO Nekustamā īpašuma nodaļas vadītāja AUSTRAS APSĪTE par nekustamā īpašuma „Brīvuļi” Bikstu pagastā, kas sastāv no divām zemes vienībām 4,2659 ha kopplatībā, sadalīšanu divos atsevišķos īpašumos un lietošanas mērķu noteikšanu jaunizveidotajiem īpašumiem.

Jautājums izskatīts Tautsaimniecības un attīstības komitejas sēdē 2014.gada 15.aprīlī un apstiprināta tā iesniegšana izskatīšanai novada domē.

Deputātiem jautājumu nav.

Sēdes vadītājs ANDREJS SPRIDZĀNS ierosina balsot par lēmuma projektu.

Saskaņā ar Nekustamā īpašuma valsts kadastra likuma 9.panta pirmās daļas 1.punktu un Ministru kabineta 2006.gada 20.jūnija noteikumu Nr.496 „Nekustamā īpašuma lietošanas mērķu klasifikācija un nekustamā īpašuma lietošanas mērķu noteikšanas un maiņas kārtība” 23.punktu, Dobeles novada dome ar **17 balsīm PAR** – (LAUDERS, Z.BERGS, I.CIMERMANIS, A.CĪRULIS, S.DUDE, V.EIHMANIS, E.GAIGALIS, A.JANSONE, E.KAUFMANE, E.LAIMIŅŠ, S.LUCAUA, K.ĻAKSA, I.PIRUŠKA, V.REINFELDS, G.SAFRANOVIČS, A.SPRIDZĀNS, I.STANGA), **PRET** – nav, **ATTURAS** – nav, **NOLEMJ pieņemt lēmumu.** (Lēmums Nr.92/4 pielikumā)

## 6.

### Par nekustamā īpašuma „Glūdaiņi” Dobeles pagastā, Dobeles novadā sadalīšanu

ZIŅO Nekustamā īpašuma nodaļas vadītāja AUSTRAS APSĪTE par nekustamā īpašuma „Glūdaiņi” Dobeles pagastā, kas sastāv no divām zemes vienībām 3,39 ha kopplatībā, sadalīšanu divos atsevišķos īpašumos un lietošanas mērķu noteikšanu jaunizveidotajiem īpašumiem.

Deputātiem jautājumu nav.

Sēdes vadītājs ANDREJS SPRIDZĀNS ierosina balsot par lēmuma projektu.

Saskaņā ar Nekustamā īpašuma valsts kadastra likuma 9.panta pirmās daļas 1.punktu un Ministru kabineta 2006.gada 20.jūnija noteikumu Nr.496 „Nekustamā īpašuma lietošanas mērķu klasifikācija un nekustamā īpašuma lietošanas mērķu noteikšanas un maiņas kārtība” 23.punktu, Dobeles novada dome ar **17 balsīm PAR** – (LAUDERS, Z.BERGS, I.CIMERMANIS, A.CĪRULIS, S.DUDE, V.EIHMANIS, E.GAIGALIS, A.JANSONE, E.KAUFMANE, E.LAIMIŅŠ, S.LUCAUA, K.ĻAKSA, I.PIRUŠKA, V.REINFELDS, G.SAFRANOVIČS, A.SPRIDZĀNS, I.STANGA), **PRET** – nav, **ATTURAS** – nav, **NOLEMJ pieņemt lēmumu.** (Lēmums Nr.93/4 pielikumā)

## 7.

### Par grozījumu Dobeles novada domes 2012.gada 31.maija lēmumā Nr.115/5 „Par zemes lietošanas tiesību izbeigšanu”

ZIŅO Nekustamā īpašuma nodaļas vadītāja AUSTRAS APSĪTE par grozījumu izdarīšanu novada domes 2012.gada 31.maija lēmumā Nr.115/5 „Par zemes lietošanas tiesību izbeigšanu”, papildinot lēmuma 1.punktu ar 1.72. un 1.73. apakšpunktiem.

Jautājums izskatīts Tautsaimniecības un attīstības komitejas sēdē 2014.gada 15.aprīlī un apstiprināta tā iesniegšana izskatīšanai novada domē.

Deputātiem jautājumu nav.

Sēdes vadītājs ANDREJS SPRIDZĀNS ierosina balsot par lēmuma projektu.

Saskaņā ar Valsts un pašvaldību īpašuma privatizācijas un privatizācijas sertifikātu izmantošanas pabeigšanas likuma 25.panta pirmās daļas 1.punktu, kas nosaka, ka lauku apvidus zemes pastāvīgajiem lietotājiem, kuri līdz 2007.gada 30.novembrim nav iesnieguši zemes izpiršanas (pirkšanas) pieprasījumu vai tas nav iekļauts Lauku zemes izpiršanas reģistrā un 2.punktu, kas nosaka, ka lauku apvidus zemes pastāvīgajiem lietotājiem, kuri līdz 2008.gada 1.septembrim nav iesnieguši Valsts zemes dienesta teritoriālajā struktūrvienībā reģistrācijai

Valsts nekustamā īpašuma kadastra informācijas sistēmā zemes robežu plānu vai apliecinājumu par priekšapmaksas veikšanu privatizācijas sertifikātos pirms zemes izpirkuma (pirkuma) līguma slēgšanas, izbeidzas zemes pastāvīgās lietošanas tiesības, Dobeles novada dome ar **17 balsīm PAR** – (I.AUDERS, Z.BERGS, I.CIMERMANIS, A.CĪRULIS, S.DUDE, V.EIHMANIS, E.GAIGALIS, A.JANSONE, E.KAUFMANE, E.LAIMIŅŠ, S.LUCAUA, K.ĻAKSA, I.PIRUŠKA, V.REINFELDS, G.SAFRANOVIČS, A.SPRIDZĀNS, I.STANGA), **PRET** – nav, **ATTURAS** – nav, **NOLEMJ pieņemt lēmumu. (Lēmums Nr.94/4 pielikumā)**

## 8.

### **Par grozījumu Dobeles novada domes 2012.gada 20.septembra lēmumā Nr.222/10 „Par zemes piekritību Dobeles novada pašvaldībai”**

ZIŅO Nekustamā īpašuma nodaļas vadītāja AUSTRA APSĪTE par grozījumu izdarīšanu novada domes 2012.gada 20.septembra lēmumā Nr.222/10 „Par zemes piekritību Dobeles novada pašvaldībai”, papildinot lēmuma 1.punktu ar 1.15. apakšpunktu un 2.punktu - ar 2.27. un 2.28. apakšpunktiem.

Jautājums izskatīts Tautsaimniecības un attīstības komitejas sēdē 2014.gada 15.aprīlī un apstiprināta tā iesniegšana izskatīšanai novada domē.

Deputātiem jautājumu nav.

Sēdes vadītājs ANDREJS SPRIDZĀNS ierosina balsot par lēmuma projektu.

Atbilstoši likuma „Par valsts un pašvaldību zemes īpašuma tiesībām un to nostiprināšanu zemesgrāmatās” 3.panta piektajai daļai un 13.panta pirmās daļas 8.punktam, Dobeles novada dome ar **17 balsīm PAR** – (I.AUDERS, Z.BERGS, I.CIMERMANIS, A.CĪRULIS, S.DUDE, V.EIHMANIS, E.GAIGALIS, A.JANSONE, E.KAUFMANE, E.LAIMIŅŠ, S.LUCAUA, K.ĻAKSA, I.PIRUŠKA, V.REINFELDS, G.SAFRANOVIČS, A.SPRIDZĀNS, I.STANGA), **PRET** – nav, **ATTURAS** – nav, **NOLEMJ pieņemt lēmumu. (Lēmums Nr.95/4 pielikumā)**

## 9.

### **Par nekustamo īpašumu apvienošanu**

ZIŅO Nekustamā īpašuma nodaļas vadītāja AUSTRA APSĪTE par 4 jaunu īpašumu izveidošanu, apvienojot nekustamo īpašumu „Veczemnieki 223” un „Veczemnieki 364” Auru pagastā sastāvā ietilpstošas zemes vienības, nekustamo īpašumu „Aizstrautnieku ciemats” un „Aizstrautnieku kūtiņas” Dobeles pagastā sastāvā ietilpstošas zemes vienības, nekustamo īpašumu „Zeme pie Bērzbeķes” un „Zeme pie Bērzbeķes-72” Dobeles pagastā sastāvā ietilpstošas zemes vienības, kā arī nekustamo īpašumus „Kurbadi” Bērzes pagastā 1,14 ha platībā un Spodrības iela 6 Dobelē 9,9068 ha platībā, piešķirot jaunizveidotajiem zemesgabaliem nosaukumus.

Jautājums izskatīts Tautsaimniecības un attīstības komitejas sēdē 2014.gada 15.aprīlī un apstiprināta tā iesniegšana izskatīšanai novada domē.

Sēdes vadītājs ANDREJS SPRIDZĀNS informē, ka par šī lēmuma projekta 4.punktā minētajiem īpašumiem saņemts atzinums no Valsts zemes dienesta Zemgales reģionālās nodaļas par to, ka, pamatojoties uz Nekustamā īpašuma valsts kadastra informācijas sistēmā reģistrētajiem datiem, zemes vienības „Kurbadi” Bērzes pagastā un Spodrības iela 6 Dobelē atrodas vienā administratīvajā teritorijā, un līdz ar to tās ir iespējams apvienot vienā īpašumā.

Deputātiem jautājumu nav.

Sēdes vadītājs ANDREJS SPRIDZĀNS ierosina balsot par lēmuma projektu.

Saskaņā ar likuma „Par pašvaldībām” 41.panta pirmās daļas 4.punktu, Dobeles novada dome ar **16 balsīm PAR** – (I.AUDERS, Z.BERGS, I.CIMERMANIS, A.CĪRULIS, S.DUDE, V.EIHMANIS, E.GAIGALIS, A.JANSONE, E.KAUFMANE, E.LAIMIŅŠ, S.LUCAUA, K.ĻAKSA, I.PIRUŠKA, G.SAFRANOVIČS, A.SPRIDZĀNS, I.STANGA), **PRET** – nav, **ATTURAS** – 1 (V.REINFELDS), **NOLEMJ pieņemt lēmumu. (Lēmums Nr.96/4 pielikumā)**

## 10.

### Par zemes lietošanas mērķa mainu

ZIŅO Nekustamā īpašuma nodaļas vadītāja AUSTRAS APSĪTE par lietošanas mērķu maiņu piecu nekustamo īpašumu zemes vienībām Zebrenes, Annenieku un Krimūnu pagastos atbilstoši novada teritorijas plānojumam.

Jautājums izskatīts Tautsaimniecības un attīstības komitejas sēdē 2014.gada 15.aprīlī un apstiprināta tā iesniegšana izskatīšanai novada domē.

Deputāts VIESTURS REINFELDS jautā par īpašumu nosaukumiem lēmuma projekta 4. un 5.punktā.

AUSTRAS APSĪTE sniedz atbildi.

Sēdes vadītājs ANDREJS SPRIDZĀNS ierosina balsot par lēmuma projektu.

Saskaņā ar Ministru kabineta 2006.gada 20.jūnija noteikumu Nr.496 „Nekustamā īpašuma lietošanas mērķu klasifikācija un nekustamā īpašuma lietošanas mērķu noteikšanas un maiņas kārtība” 17.7.punktu un spēkā esošo Dobeles novada teritorijas plānojumu, Dobeles novada dome ar **17 balsīm PAR** – (I.AUDERS, Z.BERGS, I.CIMERMANIS, A.CĪRULIS, S.DUDE, V.EIHMANIS, E.GAIGALIS, A.JANSONE, E.KAUFMANE, E.LAIMIŅŠ, S.LUCAUA, K.ĻAKSA, I.PIRUŠKA, V.REINFELDS, G.SAFRANOVIČS, A.SPRIDZĀNS, I.STANGA), **PRET** – nav, **ATTURAS** – nav, **NOLEMJ pieņemt lēmumu. (Lēmums Nr.97/4 pielikumā)**

## 11.

### Par zemes vienību precizētās platības apstiprināšanu

ZIŅO Nekustamā īpašuma nodaļas vadītāja AUSTRAS APSĪTE par pašvaldībai piekrītošo 646 nekustamo īpašumu Auru, Krimūnu, Naudītes, Penkules, Annenieku, Bikstu, Bērzes, Dobeles, Jaunbērzes un Zebrenes pagastos sastāvā esošu zemes vienību precizēto platību apstiprināšanu, pamatojoties uz Nekustamā īpašuma valsts kadastra informācijas sistēmā reģistrētajiem datiem un ņemot vērā uzmērīšanas dabā rezultātus.

Jautājums izskatīts Tautsaimniecības un attīstības komitejas sēdē 2014.gada 15.aprīlī un apstiprināta tā iesniegšana izskatīšanai novada domē.

Deputātiem jautājumu nav.

Sēdes vadītājs ANDREJS SPRIDZĀNS ierosina balsot par lēmuma projektu.

Saskaņā ar likuma „Par zemes reformas pabeigšanu lauku apvidos” 2.panta devīto daļu, Dobeles novada dome ar **17 balsīm PAR** – (I.AUDERS, Z.BERGS, I.CIMERMANIS, A.CĪRULIS, S.DUDE, V.EIHMANIS, E.GAIGALIS, A.JANSONE, E.KAUFMANE, E.LAIMIŅŠ, S.LUCAUA, K.ĻAKSA, I.PIRUŠKA, V.REINFELDS, G.SAFRANOVIČS, A.SPRIDZĀNS, I.STANGA), **PRET** – nav, **ATTURAS** – nav, **NOLEMJ pieņemt lēmumu. (Lēmums Nr.98/4 pielikumā)**

## 12.

### Par nekustamo īpašumu „Sarkankrogs A” Zebrenes pagastā, Dobeles novadā

ZIŅO Nekustamā īpašuma nodaļas vadītāja AUSTRAS APSĪTE par pašvaldībai piederošā nekustamā īpašuma - zemesgabala „Sarkankrogs A” Zebrenes pagastā nodošanu valstij bez atlīdzības likumā „Par autoceļiem” noteikto autoceļa īpašnieka tiesību autoceļu lietošanai un aizsardzības nodrošināšanai.

Jautājums izskatīts Tautsaimniecības un attīstības komitejas sēdē 2014.gada 15.aprīlī un apstiprināta tā iesniegšana izskatīšanai novada domē.

Deputātiem jautājumu nav.

Sēdes vadītājs ANDREJS SPRIDZĀNS informē, ka jautājums saistīts ar Zebrenes ceļa rekonstrukcijas projektu, un ierosina balsot par lēmuma projektu.

Saskaņā ar Publiskas personas mantas atsavināšanas likuma 42.panta otro daļu, Dobeles novada dome ar **17 balsīm PAR** – (I.AUDERS, Z.BERGS, I.CIMERMANIS, A.CĪRULIS, S.DUDE, V.EIHMANIS, E.GAIGALIS, A.JANSONE, E.KAUFMANE, E.LAIMIŅŠ, S.LUCAUA, K.ĻAKSA, I.PIRUŠKA, V.REINFELDS, G.SAFRANOVIČS, A.SPRIDZĀNS,

I.STANGA), **PRET** – nav, **ATTURAS** – nav, **NOLEMJ** pieņemt lēmumu. (Lēmums Nr.99/4 pielikumā)

13.

**Par grozījumu Dobeles novada domes 2012.gada 28.jūnija lēmumā Nr.147/6 „Par apbūvētas zemes piekritību Dobeles novada pašvaldībai”**

ZIŅO Nekustamā īpašuma nodaļas vadītāja AUSTRAS APSĪTE par grozījumu izdarīšanu novada domes 2012.gada 28.jūnija lēmumā Nr.147/6 „Par apbūvētas zemes piekritību Dobeles novada pašvaldībai”, papildinot 1.punktu ar 1.12.,1.13., 1.14., 1.15., 1.16., 1.17. un 1.18. apakšpunktiem.

Jautājums izskatīts Tautsaimniecības un attīstības komitejas sēdē 2014.gada 15.aprīlī un apstiprināta tā iesniegšana izskatīšanai novada domē.

Deputātiem jautājumu nav.

Sēdes vadītājs ANDREJS SPRIDZĀNS ierosina balsot par lēmuma projektu.

Saskaņā ar Valsts un pašvaldību īpašuma privatizācijas un privatizācijas sertifikātu izmantošanas pabeigšanas likuma 26.panta pirmās daļas 3.punktu, kas nosaka, ka lietotājiem, kuriem zeme piešķirta ar apbūves tiesībām, zemes lietošanas tiesības izbeidzas, ja līdz 2011.gada 30.decembrim nav noslēgts zemes izpirkuma (pirkuma) līgums ar valsts akciju sabiedrību „Latvijas Hipotēku un zemes banka”, atbilstoši likuma „Par valsts un pašvaldību zemes īpašuma tiesībām un to nostiprināšanu zemesgrāmatās” 3.panta sestajai daļai un 13.panta pirmās daļas 8.punktam, un saskaņā ar Ministru kabineta 2009.gada 1.septembra noteikumu Nr.996 „Kārtība, kādā nosaka valstij un pašvaldībām piekrītošo lauku apvidu zemi, kura turpmāk izmantojama zemes reformas pabeigšanai, kā arī valstij un pašvaldībām piederošo un piekrītošo zemi” 11.punktu, Dobeles novada dome ar **17 balsīm PAR** – (I.AUDERS, Z.BERGS, I.CIMERMANIS, A.CĪRULIS, S.DUDE, V.EIHMANIS, E.GAIGALIS, A.JANSONE, E.KAUFMANE, E.LAIMIŅŠ, S.LUCAUA, K.ĻAKSA, I.PIRUŠKA, V.REINFELDS, G.SAFRANOVIČS, A.SPRIDZĀNS, I.STANGA), **PRET** – nav, **ATTURAS** – nav, **NOLEMJ** pieņemt lēmumu. (Lēmums Nr.100/4 pielikumā)

14.

**Par grozījumu Dobeles novada domes 2012.gada 28.jūnija lēmumā Nr.148/6 „Par neapbūvētas zemes piekritību Dobeles novada pašvaldībai”**

ZIŅO Nekustamā īpašuma nodaļas vadītāja AUSTRAS APSĪTE par grozījumu izdarīšanu novada domes 2012.gada 28.jūnija lēmumā Nr.148/6 „Par neapbūvētas zemes piekritību Dobeles novada pašvaldībai”, papildinot 1.punktu ar 1.3. apakšpunktu.

Jautājums izskatīts Tautsaimniecības un attīstības komitejas sēdē 2014.gada 15.aprīlī un apstiprināta tā iesniegšana izskatīšanai novada domē.

Deputātiem jautājumu nav.

Sēdes vadītājs ANDREJS SPRIDZĀNS ierosina balsot par lēmuma projektu.

Ievērojot likuma „Par pašvaldībām” 15.panta pirmās daļas 2.punktā ietvertu pašvaldības autonomās funkcijas uzdevumu - parku, skvēru un zaļo zonu ierīkošana un uzturēšana, saskaņā ar likuma „Par valsts un pašvaldību zemes īpašuma tiesībām un to nostiprināšanu zemesgrāmatās” 4.<sup>1</sup> panta otrās daļas 5.punktu, kas nosaka, ka zeme, kuras piederība 1940.gada 21.jūlijā nav konstatēta, zemes reformas laikā piekrīt pašvaldībai un ierakstāma zemesgrāmatā uz pašvaldības vārda, ja vietējās pašvaldības teritorijas plānojumā attiecīgi neapbūvēti zemesgabali paredzēti pašvaldību funkciju īstenošanai, un 13.panta pirmās daļas 8.punktu, saskaņā ar Ministru kabineta 2009.gada 1.septembra noteikumu Nr.996 „Kārtība, kādā nosaka valstij un pašvaldībām piekrītošo lauku apvidu zemi, kura turpmāk izmantojama zemes reformas pabeigšanai, kā arī valstij un pašvaldībām piederošo un piekrītošo zemi” 11.punktu, Dobeles novada dome ar **17 balsīm PAR** – (I.AUDERS, Z.BERGS, I.CIMERMANIS, A.CĪRULIS, S.DUDE, V.EIHMANIS, E.GAIGALIS, A.JANSONE, E.KAUFMANE, E.LAIMIŅŠ, S.LUCAUA, K.ĻAKSA, I.PIRUŠKA, V.REINFELDS, G.SAFRANOVIČS, A.SPRIDZĀNS,



I.STANGA), **PRET** – nav, **ATTURAS** – nav, **NOLEMJ** pieņemt lēmumu. (Lēmums Nr.101/4 pielikumā)

## 15.

### Par zemes nodošanu bezatlīdzības lietošanā

ZIŅO Nekustamā īpašuma nodaļas vadītāja AUSTRAS APSĪTE par zemesgabala daļas Krasta ielā 8A, Dobelē 1960 kv.m. platībā nodošanu uz 8 gadiem bezatlīdzības lietošanā biedrībai „Elise” rotaļu laukuma ierīkošanai, noslēdzot patapinājuma līgumu.

Jautājums izskatīts Tautsaimniecības un attīstības komitejas sēdē 2014.gada 15.aprīlī un apstiprināta tā iesniegšana izskatīšanai novada domē.

Deputāts VIESTURS REINFELDS jautā, kur atrodas minētais zemesgabals.

AUSTRAS APSĪTE sniedz atbildi.

Sēdes vadītājs ANDREJS SPRIDZĀNS ierosina balsot par lēmuma projektu.

Saskaņā ar likuma „Publiskas personas finanšu līdzekļu un mantas izšķērdēšanas novēršanas likums” 5.panta otrās daļas 5.punktu un 5.panta sesto daļu, Sabiedriskā labuma organizāciju likuma 4.panta pirmo daļu, Dobeles novada dome ar **17 balsīm PAR** – (I.AUDERS, Z.BERGS, I.CIMERMANIS, A.CĪRULIS, S.DUDE, V.EIHMĀNIS, E.GAIGALIS, A.JANSONE, E.KAUFMĀNE, E.LAIMIŅŠ, S.LUCAUA, K.ĻAKSA, I.PIRUŠKA, V.REINFELDS, G.SAFRANOVIČS, A.SPRIDZĀNS, I.STANGA), **PRET** – nav, **ATTURAS** – nav, **NOLEMJ** pieņemt lēmumu. (Lēmums Nr.102/4 pielikumā)

## 16.

### Par pašvaldībai piederošās zemes nomu

ZIŅO Nekustamā īpašuma nodaļas vadītāja AUSTRAS APSĪTE par zemesgabala Uzvaras ielā 7, Dobelē daļas 794 kv.m. platībā un zemesgabala Uzvaras ielā 3B, Dobelē daļas 609 kv.m. platībā iznomāšanu uz 8 gadiem Jauniešu izglītības un iniciatīvu centram “Saspraude” sakarā ar piedalīšanos projektā par bērnu rotaļu laukuma izveidi.

Deputātiem jautājumu nav.

Sēdes vadītājs ANDREJS SPRIDZĀNS ierosina balsot par lēmuma projektu.

Saskaņā ar likuma “Par pašvaldībām” 14.panta pirmās daļas 2.punktu, otrās daļas 3.punktu, 21.panta pirmās daļas 14.punkta “a” apakšpunktu un Dobeles novada domes 2010.gada 25.marta lēmumu Nr.72/5 „Par pašvaldības nekustamo īpašumu nomas maksas minimālajiem apmēriem”, Dobeles novada dome ar **17 balsīm PAR** – (I.AUDERS, Z.BERGS, I.CIMERMANIS, A.CĪRULIS, S.DUDE, V.EIHMĀNIS, E.GAIGALIS, A.JANSONE, E.KAUFMĀNE, E.LAIMIŅŠ, S.LUCAUA, K.ĻAKSA, I.PIRUŠKA, V.REINFELDS, G.SAFRANOVIČS, A.SPRIDZĀNS, I.STANGA), **PRET** – nav, **ATTURAS** – nav, **NOLEMJ** pieņemt lēmumu. (Lēmums Nr.103/4 pielikumā)

## 17.

### Par pašvaldības nekustamā īpašuma – dzīvokļa Nr.18 „Magonēs”, Bikstos, Bikstu pagastā, Dobeles novadā atsavināšanu

ZIŅO Nekustamā īpašuma nodaļas vadītāja AUSTRAS APSĪTE par pašvaldībai piederošā nekustamā īpašuma – izīrēta trīsistabu dzīvokļa Nr.18 “Magonēs”, Bikstos, Bikstu pagastā atsavināšanu, par Īpašuma konversijas komisijas noteikto pirkuma maksu pārdodot to dzīvokļa īrnieci.

Jautājums izskatīts Tautsaimniecības un attīstības komitejas sēdē 2014.gada 15.aprīlī un apstiprināta tā iesniegšana izskatīšanai novada domē.

Deputātiem jautājumu nav.

Sēdes vadītājs ANDREJS SPRIDZĀNS ierosina balsot par lēmuma projektu.

Saskaņā ar Publiskas personas mantas atsavināšanas likuma 4.panta ceturtnās daļas 5.punktu, 8.panta trešo daļu un 45.panta trešo daļu un Ministru kabineta 2011.gada 1.februāra noteikumu Nr.109 „Kārtība, kādā atsavināma publiskas personas manta” 38.punktu, Dobeles

novada dome ar **17 balsīm PAR** – (I.AUDERS, Z.BERGS, I.CIMERMANIS, A.CĪRULIS, S.DUDE, V.EIHMANIS, E.GAIGALIS, A.JANSONE, E.KAUFMANE, E.LAIMIŅŠ, S.LUCAUA, K.ĻAKSA, I.PIRUŠKA, V.REINFELDS, G.SAFRANOVIČS, A.SPRIDZĀNS, I.STANGA), **PRET** – nav, **ATTURAS** – nav, **NOLEMJ pieņemt lēmumu. (Lēmums Nr.104/4 pielikumā)**

18.

**Par pašvaldības nekustamā īpašuma – dzīvokļa Nr.6 „Počās”, Jaunbērzes pagastā, Dobeles novadā atsavināšanu**

ZIŅO Nekustamā īpašuma nodaļas vadītāja AUSTRA APSĪTE par pašvaldībai piederošā nekustamā īpašuma – izīrēta vienistabas dzīvokļa Nr.6 “Počās”, Jaunbērzes pagastā atsavināšanu, par Īpašuma konversijas komisijas noteikto pirkuma maksu pārdodot to dzīvokļa īrnieci.

Jautājums izskatīts Tautsaimniecības un attīstības komitejas sēdē 2014.gada 15.aprīlī un apstiprināta tā iesniegšana izskatīšanai novada domē.

Deputātiem jautājumu nav.

Sēdes vadītājs ANDREJS SPRIDZĀNS ierosina balsot par lēmuma projektu.

Saskaņā ar Publiskas personas mantas atsavināšanas likuma 4.panta ceturrtās daļas 5.punktu, 8.panta trešo daļu un 45.panta trešo daļu un Ministru kabineta 2011.gada 1.februāra noteikumu Nr.109 „Kārtība, kādā atsavināma publiskas personas manta” 38.punktu, Dobeles novada dome ar **17 balsīm PAR** – (I.AUDERS, Z.BERGS, I.CIMERMANIS, A.CĪRULIS, S.DUDE, V.EIHMANIS, E.GAIGALIS, A.JANSONE, E.KAUFMANE, E.LAIMIŅŠ, S.LUCAUA, K.ĻAKSA, I.PIRUŠKA, V.REINFELDS, G.SAFRANOVIČS, A.SPRIDZĀNS, I.STANGA), **PRET** – nav, **ATTURAS** – nav, **NOLEMJ pieņemt lēmumu. (Lēmums Nr.105/4 pielikumā)**

19.

**Par pašvaldības nekustamā īpašuma – dzīvokļa Nr.11 Skolas ielā 4, Krimūnās, Krimūnu pagastā, Dobeles novadā atsavināšanu**

ZIŅO Nekustamā īpašuma nodaļas vadītāja AUSTRA APSĪTE par pašvaldībai piederošā nekustamā īpašuma – neizīrēta vienistabas dzīvokļa Nr.11 Skolas ielā 4, Krimūnās, Krimūnu pagastā, par kuru saņemts atsavināšanas ierosinājums, pārdošanu atklātā izsolē, uzdotot pašvaldības Īpašuma konversijas komisijai apstiprināt izsoles noteikumus un organizēt nekustamā īpašuma atsavināšanu likumā noteiktā kārtībā.

Jautājums izskatīts Tautsaimniecības un attīstības komitejas sēdē 2014.gada 15.aprīlī un apstiprināta tā iesniegšana izskatīšanai novada domē.

Deputātiem jautājumu nav.

Sēdes vadītājs ANDREJS SPRIDZĀNS ierosina balsot par lēmuma projektu.

Saskaņā ar Publiskas personas mantas atsavināšanas likuma 4.panta pirmo daļu, 5.panta pirmo daļu, 8.panta trešo daļu un 9.panta otro daļu un Ministru kabineta 2011.gada 1.februāra noteikumu Nr.109 „Kārtība, kādā atsavināma publiskas personas manta” 38.punktu, Dobeles novada dome ar **17 balsīm PAR** – (I.AUDERS, Z.BERGS, I.CIMERMANIS, A.CĪRULIS, S.DUDE, V.EIHMANIS, E.GAIGALIS, A.JANSONE, E.KAUFMANE, E.LAIMIŅŠ, S.LUCAUA, K.ĻAKSA, I.PIRUŠKA, V.REINFELDS, G.SAFRANOVIČS, A.SPRIDZĀNS, I.STANGA), **PRET** – nav, **ATTURAS** – nav, **NOLEMJ pieņemt lēmumu. (Lēmums Nr.106/4 pielikumā)**

20.

**Par pašvaldības nekustamā īpašuma – dzīvokļa Nr.3 „Apšupē”, Jaunbērzes pagastā, Dobeles novadā atsavināšanu**

ZIŅO Nekustamā īpašuma nodaļas vadītāja AUSTRA APSĪTE par pašvaldībai piederošā nekustamā īpašuma – neizīrēta divistabu dzīvokļa Nr.3 “Apšupē”, Jaunbērzes pagastā pārdošanu atklātā izsolē, uzdotot pašvaldības Īpašuma konversijas komisijai apstiprināt izsoles noteikumus un organizēt nekustamā īpašuma atsavināšanu likumā noteiktā kārtībā.

Jautājums izskatīts Tautsaimniecības un attīstības komitejas sēdē 2014.gada 15.aprīlī un apstiprināta tā iesniegšana izskatīšanai novada domē.

Deputātiem jautājumu nav.

Sēdes vadītājs ANDREJS SPRIDZĀNS ierosina balsot par lēmuma projektu.

Saskaņā ar Publiskas personas mantas atsavināšanas likuma 4.panta pirmo daļu, 5.panta pirmo daļu, 8.panta trešo daļu un 9.panta otro daļu un Ministru kabineta 2011.gada 1.februāra noteikumu Nr.109 „Kārtība, kādā atsavināma publiskas personas manta” 38.punktu, Dobeles novada dome ar **17 balsīm PAR** – (I.AUDERS, Z.BERGS, I.CIMERMANIS, A.CĪRULIS, S.DUDE, V.EIHMĀNIS, E.GAIGALIS, A.JANSONE, E.KAUFMĀNE, E.LAIMIŅŠ, S.LUCAUA, K.ĻAKSA, I.PIRUŠKA, V.REINFELDS, G.SAFRANOVIČS, A.SPRIDZĀNS, I.STANGA), **PRET** – nav, **ATTURAS** – nav, **NOLEMJ pieņemt lēmumu. (Lēmums Nr.107/4 pielikumā)**

## 21.

### **Par pašvaldības nekustamā īpašuma – dzīvokļa Nr.4 „Apšupē”, Jaunbērzes pagastā, Dobeles novadā atsavināšanu**

ZIŅO Nekustamā īpašuma nodaļas vadītāja AUSTRA APSĪTE par pašvaldībai piederošā nekustamā īpašuma – neizīrēta divistabu dzīvokļa Nr.4 “Apšupē”, Jaunbērzes pagastā pārdošanu atklātā izsolē, uzdodot pašvaldības Īpašuma konversijas komisijai apstiprināt izsoles noteikumus un organizēt nekustamā īpašuma atsavināšanu likumā noteiktā kārtībā.

Jautājums izskatīts Tautsaimniecības un attīstības komitejas sēdē 2014.gada 15.aprīlī un apstiprināta tā iesniegšana izskatīšanai novada domē.

Deputātiem jautājumu nav.

Sēdes vadītājs ANDREJS SPRIDZĀNS ierosina balsot par lēmuma projektu.

Saskaņā ar Publiskas personas mantas atsavināšanas likuma 4.panta pirmo daļu, 5.panta pirmo daļu, 8.panta trešo daļu un 9.panta otro daļu un Ministru kabineta 2011.gada 1.februāra noteikumu Nr.109 „Kārtība, kādā atsavināma publiskas personas manta” 38.punktu, Dobeles novada dome ar **17 balsīm PAR** – (I.AUDERS, Z.BERGS, I.CIMERMANIS, A.CĪRULIS, S.DUDE, V.EIHMĀNIS, E.GAIGALIS, A.JANSONE, E.KAUFMĀNE, E.LAIMIŅŠ, S.LUCAUA, K.ĻAKSA, I.PIRUŠKA, V.REINFELDS, G.SAFRANOVIČS, A.SPRIDZĀNS, I.STANGA), **PRET** – nav, **ATTURAS** – nav, **NOLEMJ pieņemt lēmumu. (Lēmums Nr.108/4 pielikumā)**

## 22.

### **Par pašvaldības nekustamā īpašuma – dzīvokļa Nr.5 „Apšupē”, Jaunbērzes pagastā, Dobeles novadā atsavināšanu**

ZIŅO Nekustamā īpašuma nodaļas vadītāja AUSTRA APSĪTE par pašvaldībai piederošā nekustamā īpašuma – neizīrēta divistabu dzīvokļa Nr.5 “Apšupē”, Jaunbērzes pagastā pārdošanu atklātā izsolē, uzdodot pašvaldības Īpašuma konversijas komisijai apstiprināt izsoles noteikumus un organizēt nekustamā īpašuma atsavināšanu likumā noteiktā kārtībā.

Jautājums izskatīts Tautsaimniecības un attīstības komitejas sēdē 2014.gada 15.aprīlī un apstiprināta tā iesniegšana izskatīšanai novada domē.

Deputātiem jautājumu nav.

Sēdes vadītājs ANDREJS SPRIDZĀNS ierosina balsot par lēmuma projektu.

Saskaņā ar Publiskas personas mantas atsavināšanas likuma 4.panta pirmo daļu, 5.panta pirmo daļu, 8.panta trešo daļu un 9.panta otro daļu un Ministru kabineta 2011.gada 1.februāra noteikumu Nr.109 „Kārtība, kādā atsavināma publiskas personas manta” 38.punktu, Dobeles novada dome ar **17 balsīm PAR** – (I.AUDERS, Z.BERGS, I.CIMERMANIS, A.CĪRULIS, S.DUDE, V.EIHMĀNIS, E.GAIGALIS, A.JANSONE, E.KAUFMĀNE, E.LAIMIŅŠ, S.LUCAUA, K.ĻAKSA, I.PIRUŠKA, V.REINFELDS, G.SAFRANOVIČS, A.SPRIDZĀNS, I.STANGA), **PRET** – nav, **ATTURAS** – nav, **NOLEMJ pieņemt lēmumu. (Lēmums Nr.109/4 pielikumā)**

23.

**Par pašvaldības nekustamā īpašuma – dzīvokļa Nr.6 „Apšupē”, Jaunbērzes pagastā, Dobeles novadā atsavināšanu**

ZIŅO Nekustamā īpašuma nodaļas vadītāja AUSTRA APSĪTE par pašvaldībai piederošā nekustamā īpašuma – neizīrēta divstabu dzīvokļa Nr.6 “Apšupē”, Jaunbērzes pagastā pārdošanu atklātā izsolē, uzdodot pašvaldības Īpašuma konversijas komisijai apstiprināt izsoles noteikumus un organizēt nekustamā īpašuma atsavināšanu likumā noteiktā kārtībā.

Jautājums izskatīts Tautsaimniecības un attīstības komitejas sēdē 2014.gada 15.aprīlī un apstiprināta tā iesniegšana izskatīšanai novada domē.

Deputātiem jautājumu nav.

Sēdes vadītājs ANDREJS SPRIDZĀNS ierosina balsot par lēmuma projektu.

Saskaņā ar Publiskas personas mantas atsavināšanas likuma 4.panta pirmo daļu, 5.panta pirmo daļu, 8.panta trešo daļu un 9.panta otro daļu un Ministru kabineta 2011.gada 1.februāra noteikumu Nr.109 „Kārtība, kādā atsavināma publiskas personas manta” 38.punktu, Dobeles novada dome ar **17 balsīm PAR** – (I.AUDERS, Z.BERGS, I.CIMERMANIS, A.CĪRULIS, S.DUDE, V.EIHMANIS, E.GAIGALIS, A.JANSONE, E.KAUFMANE, E.LAIMIŅŠ, S.LUCAUA, K.ĻAKSA, I.PIRUŠKA, V.REINFELDS, G.SAFRANOVIČS, A.SPRIDZĀNS, I.STANGA), **PRET** – nav, **ATTURAS** – nav, **NOLEMJ** pieņemt lēmumu. (Lēmums Nr.110/4 pielikumā)

24.

**Par pašvaldības nekustamā īpašuma Gardenes iela 7, Gardenē, Auru pagastā, Dobeles novadā atsavināšanu**

ZIŅO Nekustamā īpašuma nodaļas vadītāja AUSTRA APSĪTE par pašvaldībai piederošā nekustamā īpašuma – zemesgabala Gardenes iela 7, Gardenē, Auru pagastā 0,08 ha platībā un uz tā esošās dzīvojamās mājas pārdošanu atklātā izsolē, uzdodot pašvaldības Īpašuma konversijas komisijai apstiprināt izsoles noteikumus un organizēt nekustamā īpašuma atsavināšanu likumā noteiktā kārtībā.

Jautājums izskatīts Tautsaimniecības un attīstības komitejas sēdē 2014.gada 15.aprīlī un apstiprināta tā iesniegšana izskatīšanai novada domē.

Deputātiem jautājumu nav.

Sēdes vadītājs ANDREJS SPRIDZĀNS ierosina balsot par lēmuma projektu.

Saskaņā ar Publiskas personas mantas atsavināšanas likuma 4.panta otro daļu un 9.panta otro daļu un Ministru kabineta 2011.gada 1.februāra noteikumu Nr.109 „Kārtība, kādā atsavināma publiskas personas manta” 38.punktu, Dobeles novada dome ar **17 balsīm PAR** – (I.AUDERS, Z.BERGS, I.CIMERMANIS, A.CĪRULIS, S.DUDE, EIHMANIS, E.GAIGALIS, A.JANSONE, E.KAUFMANE, E.LAIMIŅŠ, S.LUCAUA, K.ĻAKSA, I.PIRUŠKA, V.REINFELDS, G.SAFRANOVIČS, A.SPRIDZĀNS, I.STANGA), **PRET** – nav, **ATTURAS** – nav, **NOLEMJ** pieņemt lēmumu. (Lēmums Nr.111/4 pielikumā)

25.

**Par pašvaldības nekustamā īpašuma Priežu iela 7A Gardenē, Auru pagastā, Dobeles novadā atsavināšanu**

ZIŅO Nekustamā īpašuma nodaļas vadītāja AUSTRA APSĪTE par pašvaldībai piederošā nekustamā īpašuma – zemesgabala Priežu iela 7A, Gardenē, Auru pagastā 0,1416 ha platībā un uz tā esošās būves – katlu mājas ar kopējo platību 491,1 kv.m. pārdošanu atklātā izsolē, uzdodot pašvaldības Īpašuma konversijas komisijai apstiprināt izsoles noteikumus un organizēt nekustamā īpašuma atsavināšanu likumā noteiktā kārtībā.

Jautājums izskatīts Tautsaimniecības un attīstības komitejas sēdē 2014.gada 15.aprīlī un apstiprināta tā iesniegšana izskatīšanai novada domē.

Deputātiem jautājumu nav.

Sēdes vadītājs ANDREJS SPRIDZĀNS ierosina balsot par lēmuma projektu.

Saskaņā ar Publiskas personas mantas atsavināšanas likuma 4.panta otro daļu un 9.panta otro daļu un Ministru kabineta 2011.gada 1.februāra noteikumu Nr.109 „Kārtība, kādā atsavināma publiskas personas manta” 38.punktu, Dobeles novada dome ar **17 balsīm PAR** – (I.AUDERS, Z.BERGS, I.CIMERMANIS, A.CĪRULIS, S.DUDE, V.EIHMANIS, E.GAIGALIS, A.JANSONE, E.KAUFMANE, E.LAIMIŅŠ, S.LUCAUA, K.ĻAKSA, I.PIRUŠKA, V.REINFELDS, G.SAFRANOVIČS, A.SPRIDZĀNS, I.STANGA), **PRET** – nav, **ATTURAS** – nav, **NOLEMJ pieņemt lēmumu. (Lēmums Nr.112/4 pielikumā)**

## 26.

### **Par pašvaldības nekustamā īpašuma „Luku kopmītne” Annenieku pagastā, Dobeles novadā atsavināšanu**

ZIŅO Nekustamā īpašuma nodaļas vadītāja AUSTRĀ APSĪTE par pašvaldībai piederošā nekustamā īpašuma – zemesgabala „Luku kopmītne” Annenieku pagastā un uz tā esošās ēkas – dzīvojamās mājas ar 7 dzīvokļu īpašumiem, ar kopējo platību 222,5 kv.m. pārdošanu atklātā izsolē, uzdotot pašvaldības Īpašuma konversijas komisijai apstiprināt izsoles noteikumus un organizēt nekustamā īpašuma atsavināšanu likumā noteiktā kārtībā.

Jautājums izskatīts Tautsaimniecības un attīstības komitejas sēdē 2014.gada 15.aprīlī un apstiprināta tā iesniegšana izskatīšanai novada domē.

Deputātiem jautājumu nav.

Sēdes vadītājs ANDREJS SPRIDZĀNS ierosina balsot par lēmuma projektu.

Saskaņā ar Publiskas personas mantas atsavināšanas likuma 4.panta otro daļu un 9.panta otro daļu un Ministru kabineta 2011.gada 1.februāra noteikumu Nr.109 „Kārtība, kādā atsavināma publiskas personas manta” 38.punktu, Dobeles novada dome ar **17 balsīm PAR** – (I.AUDERS, Z.BERGS, I.CIMERMANIS, A.CĪRULIS, S.DUDE, V.EIHMANIS, E.GAIGALIS, A.JANSONE, E.KAUFMANE, E.LAIMIŅŠ, S.LUCAUA, K.ĻAKSA, I.PIRUŠKA, V.REINFELDS, G.SAFRANOVIČS, A.SPRIDZĀNS, I.STANGA), **PRET** – nav, **ATTURAS** – nav, **NOLEMJ pieņemt lēmumu. (Lēmums Nr.113/4 pielikumā)**

## 27.

### **Par pašvaldības nekustamā īpašuma „Papardes” Krimūnu pagastā, Dobeles novadā atsavināšanu**

ZIŅO Nekustamā īpašuma nodaļas vadītāja AUSTRĀ APSĪTE par pašvaldībai piederošā nekustamā īpašuma – neapbūvēta zemesgabala „Papardes” Krimūnu pagastā 0,161 ha platībā atsavināšanu, par Īpašuma konversijas komisijas apstiprināto pirkuma maksu pārdodot to bijušajam zemes lietotājam.

Jautājums izskatīts Tautsaimniecības un attīstības komitejas sēdē 2014.gada 15.aprīlī un apstiprināta tā iesniegšana izskatīšanai novada domē.

Deputātiem jautājumu nav.

Sēdes vadītājs ANDREJS SPRIDZĀNS ierosina balsot par lēmuma projektu.

Saskaņā ar Publiskas personas mantas atsavināšanas likuma 4.panta pirmo daļu, 4.panta ceturtās daļas 8.punktu, 8.panta trešo daļu, 36.panta trešo daļu un 44.panta septīto daļu un Ministru kabineta 2011.gada 1.februāra noteikumu Nr.109 „Kārtība, kādā atsavināma publiskas personas manta” 38.punktu, Dobeles novada dome ar **17 balsīm PAR** – (I.AUDERS, Z.BERGS, I.CIMERMANIS, A.CĪRULIS, S.DUDE, V.EIHMANIS, E.GAIGALIS, A.JANSONE, E.KAUFMANE, E.LAIMIŅŠ, S.LUCAUA, K.ĻAKSA, I.PIRUŠKA, V.REINFELDS, G.SAFRANOVIČS, A.SPRIDZĀNS, I.STANGA), **PRET** – nav, **ATTURAS** – nav, **NOLEMJ pieņemt lēmumu. (Lēmums Nr.114/4 pielikumā)**

## 28.

### Par pašvaldības nekustamā īpašuma Brīvības iela 2B, Dobelē, Dobeles novadā atkārtotu izsoli

ZIŅO Nekustamā īpašuma nodaļas vadītāja AUSTRA APSĪTE par pašvaldībai piederošā nekustamā īpašuma – zemesgabala Brīvības ielā 2B, Dobelē 554 kv.m. platībā un uz tā esošās dzīvojamās mājas ar 8 dzīvokļu īpašumiem atsavināšanu, rīkojot atkārtotu izsoli ar par 20% samazinātu nosacīto cenu, un uzdodot pašvaldības Īpašuma konversijas komisijai apstiprināt izsoles noteikumus un organizēt nekustamā īpašuma atsavināšanu likumā noteiktā kārtībā.

Jautājums izskatīts Tautsaimniecības un attīstības komitejas sēdē 2014.gada 15.aprīlī un apstiprināta tā iesniegšana izskatīšanai novada domē.

Deputātiem jautājumu nav.

Sēdes vadītājs ANDREJS SPRIDZĀNS sniedz informāciju par īpašuma atrašanās vietu un ierosina balsot par lēmuma projektu.

Saskaņā ar Publiskas personas mantas atsavināšanas likuma 5.panta pirmo daļu, 8.panta septīto daļu, 9.panta otro daļu un 32.panta pirmo daļu, Dobeles novada dome ar **17 balsīm PAR** – (I.AUDERS, Z.BERGS, I.CIMERMANIS, A.CĪRULIS, S.DUDE, V.EIHMANIS, E.GAIGALIS, A.JANSONE, E.KAUFMANE, E.LAIMIŅŠ, S.LUCAUA, K.ĻAKSA, I.PIRUŠKA, V.REINFELDS, G.SAFRANOVIČS, A.SPRIDZĀNS, I.STANGA), **PRET** – nav, **ATTURAS** – nav, **NOLEMJ pieņemt lēmumu. (Lēmums Nr.115/4 pielikumā)**

## 29.

### Par izsoles rezultātu apstiprināšanu

ZIŅO Juridiskās nodaļas juriste INGUNA PERSIDSKA par pašvaldībai piederošā nekustamā īpašuma - neizīrēta vienistabas dzīvokļa Nr.2 “Počās”, Jaunbērzes pagastā 40,8 kv.m. platībā un neizīrēta vienistabas dzīvokļa Nr.5 “Počās”, Jaunbērzes pagastā 38,9 kv.m. platībā 2014.gada 16.aprīlī notikušās izsoles rezultātu apstiprināšanu.

Jautājums izskatīts Finanšu un budžeta komitejas sēdē 2014.gada 16.aprīlī un apstiprināta tā iesniegšana izskatīšanai novada domē.

Deputātiem jautājumu nav.

Sēdes vadītājs ANDREJS SPRIDZĀNS ierosina balsot par lēmuma projektu.

Saskaņā ar Publiskas personas mantas atsavināšanas likuma 34.pantā, 14.panta otrā daļā, likuma „Par pašvaldībām” 21.panta pirmās daļas 17.punktā noteikto, Dobeles novada dome ar **17 balsīm PAR** – (I.AUDERS, Z.BERGS, I.CIMERMANIS, A.CĪRULIS, S.DUDE, V.EIHMANIS, E.GAIGALIS, A.JANSONE, E.KAUFMANE, E.LAIMIŅŠ, S.LUCAUA, K.ĻAKSA, I.PIRUŠKA, V.REINFELDS, G.SAFRANOVIČS, A.SPRIDZĀNS, I.STANGA), **PRET** – nav, **ATTURAS** – nav, **NOLEMJ pieņemt lēmumu. (Lēmums Nr.116/4 pielikumā)**

## 30.

### Par dzīvojamās mājas pārvaldīšanas tiesību nodošanu

ZIŅO Juridiskās nodaļas juriste INGUNA PERSIDSKA par sagatavoto lēmuma projektu sakarā ar dzīvojamo māju „Ziedugravas 6” Naudītes pagastā dzīvokļu īpašnieku 2014.gada 20.janvāra kopsapulces lēmumu un Dainu ielā 10, Dobelē, Dobeles novadā dzīvokļu īpašnieku 2014.gada 3.marta kopsapulces lēmumu par dzīvojamo māju pārvaldīšanas tiesību nodošanu pilnvarotajai personai SIA „Energo pārvalde”, pilnvarojot SIA „Dobeles namsaimnieks” valdes locekli Jāni Audzēviču sagatavot un pašvaldības vārdā parakstīt minēto dzīvojamo māju nodošanas - pieņemšanas aktus.

Jautājums izskatīts Tautsaimniecības un attīstības komitejas sēdē 2014.gada 15.aprīlī un apstiprināta tā iesniegšana izskatīšanai novada domē.

Deputātiem jautājumu nav.

Sēdes vadītājs ANDREJS SPRIDZĀNS ierosina balsot par lēmuma projektu.

Saskaņā ar likuma „Par valsts un pašvaldību dzīvojamo māju privatizāciju” 51.panta trešo daļu, piekto daļu un sesto daļu, ievērojot daudzdzīvokļu dzīvojamo māju „Ziedugravas 6” Naudītes pagastā, Dobeles novadā dzīvokļu īpašnieku 2014.gada 20.janvāra kopsapulces lēmumu par dzīvojamās mājas pārvaldīšanas tiesību nodošanu pilnvarotajai personai SIA „Energopārvalde” un Dainu ielā 10, Dobelē, Dobeles novadā dzīvokļu īpašnieku 2014.gada 3.marta kopsapulces lēmumu par dzīvojamās mājas pārvaldīšanas tiesību nodošanu pilnvarotajai personai SIA „Energopārvalde”, Dobeles novada dome ar **17 balsīm PAR** – (I.AUDERS, Z.BERGS, I.CIMERMANIS, A.CĪRULIS, S.DUDE, V.EIHMANIS, E.GAIGALIS, A.JANSONE, E.KAUFMANE, E.LAIMIŅŠ, S.LUCAUA, K.ĻAKSA, I.PIRUŠKA, V.REINFELDS, G.SAFRANOVIČS, A.SPRIDZĀNS, I.STANGA), **PRET** – nav, **ATTURAS** – nav, **NOLEMJ pieņemt lēmumu. (Lēmums Nr.117/4 pielikumā)**

### 31.

#### **Par Dobeles novada pašvaldības saistošo noteikumu Nr.6 „Grozījumi Dobeles novada pašvaldības 2010.gada 28.oktobra saistošajos noteikumos Nr.29 „Pasažieru pārvadājumu ar vieglajiem taksometriem licencēšanas noteikumi” precizētās redakcijas apstiprināšanu**

ZIŅO Juridiskās nodaļas vadītāja LŪCIJA NARTIŠA par sagatavoto saistošo noteikumu Nr.6 „Grozījumi Dobeles novada pašvaldības 2010.gada 28.oktobra saistošajos noteikumos Nr.29 „Pasažieru pārvadājumu ar vieglajiem taksometriem licencēšanas noteikumi” precizēto redakciju.

Jautājums izskatīts Finanšu un budžeta komitejas sēdē 2014.gada 16.aprīlī un apstiprināta tā iesniegšana izskatīšanai novada domē.

Deputātiem jautājumu nav.

Sēdes vadītājs ANDREJS SPRIDZĀNS ierosina balsot par lēmuma projektu.

Saskaņā ar likuma „Par pašvaldībām” 21.panta pirmās daļas 16.punktu un Komerclikuma 13.panta pirmo daļu, Dobeles novada dome ar **17 balsīm PAR** – (I.AUDERS, Z.BERGS, I.CIMERMANIS, A.CĪRULIS, S.DUDE, V.EIHMANIS, E.GAIGALIS, A.JANSONE, E.KAUFMANE, E.LAIMIŅŠ, S.LUCAUA, K.ĻAKSA, I.PIRUŠKA, V.REINFELDS, G.SAFRANOVIČS, A.SPRIDZĀNS, I.STANGA), **PRET** – nav, **ATTURAS** – nav, **NOLEMJ pieņemt lēmumu. (Lēmums Nr.118/4 pielikumā)**

### 32.

#### **Par Dobeles novada pašvaldības saistošo noteikumu Nr.8 „Grozījums Dobeles novada pašvaldības 2010.gada 22.aprīļa saistošajos noteikumos Nr.14 „Par atvieglojumu piešķiršanu nekustamā īpašuma nodokļa maksātājiem Dobeles novadā” apstiprināšanu**

ZIŅO Juridiskās nodaļas vadītāja LŪCIJA NARTIŠA par sagatavoto saistošo noteikumu Nr.8 „Grozījums Dobeles novada pašvaldības 2010.gada 22.aprīļa saistošajos noteikumos Nr.14 „Par atvieglojumu piešķiršanu nekustamā īpašuma nodokļa maksātājiem Dobeles novadā” projektu.

Jautājums izskatīts Finanšu un budžeta komitejas sēdē 2014.gada 16.aprīlī un apstiprināta tā iesniegšana izskatīšanai novada domē.

Deputātiem jautājumu nav.

Sēdes vadītājs ANDREJS SPRIDZĀNS ierosina balsot par lēmuma projektu.

Saskaņā ar likuma „Par pašvaldībām” 21.panta pirmās daļas 16.punktu, Dobeles novada dome ar **17 balsīm PAR** – (I.AUDERS, Z.BERGS, I.CIMERMANIS, A.CĪRULIS, S.DUDE, V.EIHMANIS, E.GAIGALIS, A.JANSONE, E.KAUFMANE, E.LAIMIŅŠ, S.LUCAUA, K.ĻAKSA, I.PIRUŠKA, V.REINFELDS, G.SAFRANOVIČS, A.SPRIDZĀNS, I.STANGA), **PRET** – nav, **ATTURAS** – nav, **NOLEMJ pieņemt lēmumu. (Lēmums Nr.119/4 pielikumā)**

### 33.

**Par Dobeles novada pašvaldības saistošo noteikumu Nr.9 „Grozījums Dobeles novada pašvaldības 2010.gada 29.jūnija saistošajos noteikumos Nr.21 „Par Dobeles novada simboliku”” apstiprināšanu**

ZIŅO Juridiskās nodaļas vadītāja LŪCIJA NARTIŠA par sagatavoto saistošo noteikumu Nr.9 „Grozījums Dobeles novada pašvaldības 2010.gada 29.jūnija saistošajos noteikumos Nr.21 „Par Dobeles novada simboliku”” projektu.

Jautājums izskatīts Finanšu un budžeta komitejas sēdē 2014.gada 16.aprīlī un apstiprināta tā iesniegšana izskatīšanai novada domē.

Deputātiem jautājumu nav.

Sēdes vadītājs ANDREJS SPRIDZĀNS ierosina balsot par lēmuma projektu.

Saskaņā ar likuma „Par pašvaldībām” 21.panta pirmās daļas 16.punktu, Dobeles novada dome ar **17 balsīm PAR** – (I.AUDERS, Z.BERGS, I.CIMERMANIS, A.CĪRULIS, S.DUDE, V.EIHMANIS, E.GAIGALIS, A.JANSONE, E.KAUFMANE, E.LAIMIŅŠ, S.LUCAUA, K.ĻAKSA, I.PIRUŠKA, V.REINFELDS, G.SAFRANOVIČS, A.SPRIDZĀNS, I.STANGA), PRET – nav, ATTURAS – nav, NOLEMJ pieņemt lēmumu. (Lēmums Nr.120/4 pielikumā)

**34.**

**Par Dobeles novada pašvaldības saistošo noteikumu Nr.10 „Grozījumi Dobeles novada pašvaldības 2010.gada 25.marta saistošajos noteikumos Nr.8 „Pieaugušo neformālās izglītības programmu licencēšanas noteikumi”” apstiprināšanu**

ZIŅO Juridiskās nodaļas vadītāja LŪCIJA NARTIŠA par sagatavoto saistošo noteikumu Nr.10 „Grozījumi Dobeles novada pašvaldības 2010.gada 25.marta saistošajos noteikumos Nr.8 „Pieaugušo neformālās izglītības programmu licencēšanas noteikumi”” projektu.

Jautājums izskatīts Finanšu un budžeta komitejas sēdē 2014.gada 16.aprīlī un apstiprināta tā iesniegšana izskatīšanai novada domē.

Deputātiem jautājumu nav.

Sēdes vadītājs ANDREJS SPRIDZĀNS ierosina balsot par lēmuma projektu.

Saskaņā ar likuma „Par pašvaldībām” 21.panta pirmās daļas 16.punktu, Dobeles novada dome ar **17 balsīm PAR** – (I.AUDERS, Z.BERGS, I.CIMERMANIS, A.CĪRULIS, S.DUDE, V.EIHMANIS, E.GAIGALIS, A.JANSONE, E.KAUFMANE, E.LAIMIŅŠ, S.LUCAUA, K.ĻAKSA, I.PIRUŠKA, V.REINFELDS, G.SAFRANOVIČS, A.SPRIDZĀNS, I.STANGA), PRET – nav, ATTURAS – nav, NOLEMJ pieņemt lēmumu. (Lēmums Nr.121/4 pielikumā)

**35.**

**Par Dobeles novada pašvaldības saistošo noteikumu Nr.11 „Grozījumi Dobeles novada pašvaldības 2011.gada 31.marta saistošajos noteikumos Nr.11 „Par alkoholisko dzērienu mazumtirdzniecību novietnēs un sabiedrisko pasākumu norises vietās, un kārtību, kādā tiek izsniegta atļauja vīna, raudzēto dzērienu un pārējo alkoholisko dzērienu ražošanai”” apstiprināšanu**

ZIŅO Juridiskās nodaļas vadītāja LŪCIJA NARTIŠA par sagatavoto saistošo noteikumu Nr.11 „Grozījumi Dobeles novada pašvaldības 2011.gada 31.marta saistošajos noteikumos Nr.11 „Par alkoholisko dzērienu mazumtirdzniecību novietnēs un sabiedrisko pasākumu norises vietās, un kārtību, kādā tiek izsniegta atļauja vīna, raudzēto dzērienu un pārējo alkoholisko dzērienu ražošanai”” projektu.

Jautājums izskatīts Finanšu un budžeta komitejas sēdē 2014.gada 16.aprīlī un apstiprināta tā iesniegšana izskatīšanai novada domē.

Deputātiem jautājumu nav.

Sēdes vadītājs ANDREJS SPRIDZĀNS ierosina balsot par lēmuma projektu.

Saskaņā ar likuma „Par pašvaldībām” 21.panta pirmās daļas 16.punktu, Dobeles novada dome ar **17 balsīm PAR** – (I.AUDERS, Z.BERGS, I.CIMERMANIS, A.CĪRULIS, S.DUDE, V.EIHMANIS, E.GAIGALIS, A.JANSONE, E.KAUFMANE, E.LAIMIŅŠ, S.LUCAUA,



K.ĻAKSA, I.PIRUŠKA, V.REINFELDS, G.SAFRANOVIČS, A.SPRIDZĀNS, I.STANGA), **PRET** – nav, **ATTURAS** – nav, **NOLEMJ** pieņemt lēmumu. (Lēmums Nr.122/4 pielikumā)

### 36.

#### **Par Dobeles novada pašvaldības saistošo noteikumu Nr.12 „Grozījums Dobeles novada pašvaldības 2013.gada 28.marta saistošajos noteikumos Nr.4 „Par reklāmas, izkārtņu un citu informatīvo materiālu izvietojuma kārtību Dobeles novadā”” apstiprināšanu**

ZIŅO Juridiskās nodaļas vadītāja LŪCIJA NARTIŠA par sagatavoto saistošo noteikumu Nr.12 „Grozījums Dobeles novada pašvaldības 2013.gada 28.marta saistošajos noteikumos Nr.4 „Par reklāmas, izkārtņu un citu informatīvo materiālu izvietojuma kārtību Dobeles novadā”” projektu.

Jautājums izskatīts Finanšu un budžeta komitejas sēdē 2014.gada 16.aprīlī un apstiprināta tā iesniegšana izskatīšanai novada domē.

Deputātiem jautājumu nav.

Sēdes vadītājs ANDREJS SPRIDZĀNS ierosina balsot par lēmuma projektu.

Saskaņā ar likuma „Par pašvaldībām” 21.panta pirmās daļas 16.punktu, Dobeles novada dome ar **17 balsīm PAR** – (I.AUDERS, Z.BERGS, I.CIMERMANIS, A.CĪRULIS, S.DUDE, V.EIHMANIS, E.GAIGALIS, A.JANSONE, E.KAUFMANE, E.LAIMIŅŠ, S.LUCAUA, K.ĻAKSA, I.PIRUŠKA, V.REINFELDS, G.SAFRANOVIČS, A.SPRIDZĀNS, I.STANGA), **PRET** – nav, **ATTURAS** – nav, **NOLEMJ** pieņemt lēmumu. (Lēmums Nr.123/4 pielikumā)

### 37.

#### **Par Dobeles novada pašvaldības konsolidētā 2013.gada pārskata apstiprināšanu**

ZIŅO Finanšu un grāmatvedības nodaļas vadītāja SANDRA RASIŅA par sagatavoto pašvaldības konsolidētā 2013.gada pārskata projektu, iepazīstina ar pārskata rādītājiem.

Jautājums izskatīts Finanšu un budžeta komitejas sēdē 2014.gada 16.aprīlī un apstiprināta iesniegšana izskatīšanai novada domē.

Deputātiem jautājumu nav.

Sēdes vadītājs ANDREJS SPRIDZĀNS ierosina balsot par lēmuma projektu.

Saskaņā ar likuma "Par pašvaldībām" 21.panta pirmās daļas otro punktu un Ministru kabineta 2013.gada 15.oktobra noteikumu Nr.1115 „Gada pārskata sagatavošanas kārtība” IV.nodaļu, Dobeles novada dome ar **17 balsīm PAR** – (I.AUDERS, Z.BERGS, I.CIMERMANIS, A.CĪRULIS, S.DUDE, V.EIHMANIS, E.GAIGALIS, A.JANSONE, E.KAUFMANE, E.LAIMIŅŠ, S.LUCAUA, K.ĻAKSA, I.PIRUŠKA, V.REINFELDS, G.SAFRANOVIČS, A.SPRIDZĀNS, I.STANGA), **PRET** – nav, **ATTURAS** – nav, **NOLEMJ** pieņemt lēmumu. (Lēmums Nr.124/4 pielikumā)

### 38.

#### **Par Dobeles novada pašvaldībai dividendēs izmaksājamo kapitālsabiedrību peļņas daļu**

ZIŅO Finanšu un grāmatvedības nodaļas vadītāja SANDRA RASIŅA par sagatavoto lēmuma projektu, kas nosaka, ka SIA „Dobeles un apkārtnes slimnīca”, SIA „Dobeles autobusu parks”, SIA „Dobeles namsaimnieks” un SIA „Dobeles komunālie pakalpojumi” nav jāmaksā dividendes no kapitālsabiedrības tīrās peļņas par 2013.gadu par pašvaldības kapitāla izmantošanu.

Jautājums izskatīts Finanšu un budžeta komitejas sēdē 2014.gada 16.aprīlī un apstiprināta iesniegšana izskatīšanai novada domē.

Deputātiem jautājumu nav.

Sēdes vadītājs ANDREJS SPRIDZĀNS ierosina balsot par lēmuma projektu.

Saskaņā ar uz likuma "Par valsts un pašvaldību kapitāla daļām un kapitālsabiedrībām" 3.panta trešo daļu, Dobeles novada pašvaldības 2013.gada 28.februāra saistošo noteikumu „Kārtība, kādā tiek noteikta un ieskaitīta pašvaldības budžetā izmaksājamā peļņas daļa par pašvaldības kapitāla izmantošanu” 4.punktu un ņemot vērā pašvaldības kapitāla daļu turētāja pārstāvja priekšlikumus par pašvaldībai piekriktīgās dividendēs saņemamās kapitālsabiedrību

peļņas daļas izlietošanu kapitālsabiedrību ilgtspējīgas attīstības nodrošināšanai un konkurētspējas saglabāšanai, Dobeles novada dome ar **17 balsīm PAR** – (I.AUDERS, Z.BERGS, I.CIMERMANIS, A.CĪRULIS, S.DUDE, V.EIHMANIS, E.GAIGALIS, A.JANSONE, E.KAUFMANE, E.LAIMIŅŠ, S.LUCAUA, K.ĻAKSA, I.PIRUŠKA, V.REINFELDS, G.SAFRANOVIČS, A.SPRIDZĀNS, I.STANGA), **PRET** – nav, **ATTURAS** – nav, **NOLEMJ pieņemt lēmumu. (Lēmums Nr.125/4 pielikumā)**

### 39.

#### **Par līdzekļu piešķiršanu skolēnu brīvpusdienām**

ZIŅO Finanšu un grāmatvedības nodaļas vadītāja SANDRA RASIŅA par finansējuma piešķiršanu no novada pašvaldības budžeta līdzekļiem 55 244 *euro* apmērā 4.-6.klašu skolēnu ēdināšanas pakalpojuma nodrošināšanai 2014./2015.mācību gada pirmajā semestrī, sagatavojot attiecīgus grozījumus Dobeles novada pašvaldības 2014.gada budžetā.

Jautājums izskatīts Sociālās un Izglītības, kultūras un sporta komitejas kopīgajā sēdē 2014.gada 16.aprīlī un Finanšu un budžeta komitejas sēdē 2014.gada 16.aprīlī, un apstiprināta iesniegšana izskatīšanai novada domē.

Deputātiem jautājumu nav.

Sēdes vadītājs ANDREJS SPRIDZĀNS ierosina balsot par lēmuma projektu.

Pamatojoties uz likuma "Par pašvaldībām" 12.pantu, Dobeles novada dome ar **17 balsīm PAR** – (I.AUDERS, Z.BERGS, I.CIMERMANIS, A.CĪRULIS, S.DUDE, V.EIHMANIS, E.GAIGALIS, A.JANSONE, E.KAUFMANE, E.LAIMIŅŠ, S.LUCAUA, K.ĻAKSA, I.PIRUŠKA, V.REINFELDS, G.SAFRANOVIČS, A.SPRIDZĀNS, I.STANGA), **PRET** – nav, **ATTURAS** – nav, **NOLEMJ pieņemt lēmumu. (Lēmums Nr.126/4 pielikumā)**

### 40.

#### **Par projekta iesnieguma „Skeitparka konstrukciju elementu izgatavošana un uzstādīšana Dobelē, Dobeles novadā” iesniegšanu**

ZIŅO pašvaldības izpilddirektora vietnieks GUNĀRS KURLOVIČS par projekta „Skeitparka konstrukciju elementu izgatavošana un uzstādīšana Dobelē, Dobeles novadā” iesnieguma Dobeles rajona lauku partnerības izsludinātajā projektu iesniegumu atlasē 8.kārtā Dobeles rajona partnerības stratēģijas 2009.-2013.gadam pasākuma „Lauku ekonomikas un dzīves kvalitātes veicināšana vietējo attīstības stratēģiju īstenošanas teritorijā” 4.rīcībā „Vietējo sabiedriskos aktivitāšu veicināšana - aktīvās atpūtas un brīvā laika pavadīšanas infrastruktūras izveide un pilnveide vietējiem iedzīvotājiem, vides sakārtošana un teritoriju labiekārtošana” iesniegšanu, informē par projekta aktualitāti un projekta ietvaros plānotajām aktivitātēm tā apstiprināšanas gadījumā.

Jautājums izskatīts Finanšu un budžeta komitejas sēdē 2014.gada 16.aprīlī un apstiprināta iesniegšana izskatīšanai novada domē.

Deputātiem jautājumu nav.

Sēdes vadītājs ANDREJS SPRIDZĀNS ierosina balsot par lēmuma projektu.

Saskaņā ar likuma „Par pašvaldībām” 15.panta pirmās daļas 2. un 6.punktu un Ministru kabineta 2011.gada 4.oktobra noteikumu Nr.764 „Kārtība, kādā piešķir valsts un Eiropas Savienības atbalstu lauku attīstībai pasākumam „Konkurētspējas veicināšana vietējo attīstības stratēģiju īstenošanas teritorijā” un pasākumā „Lauku ekonomikas dažādošana un dzīves kvalitātes veicināšana vietējo attīstības stratēģiju īstenošanas teritorijā”” 26.punktu, Dobeles novada dome ar **16 balsīm PAR** – (I.AUDERS, Z.BERGS, I.CIMERMANIS, A.CĪRULIS, S.DUDE, V.EIHMANIS, E.GAIGALIS, A.JANSONE, E.KAUFMANE, E.LAIMIŅŠ, S.LUCAUA, K.ĻAKSA, I.PIRUŠKA, G.SAFRANOVIČS, A.SPRIDZĀNS, I.STANGA), **PRET** – nav, **ATTURAS** – nav, **NEBALSO** – 1 (V.REINFELDS) **NOLEMJ pieņemt lēmumu. (Lēmums Nr.127/4 pielikumā)**

#### 41.

### Par pārstāvniecību Latvijas Pašvaldību savienības 25.kongresā

ZIŅO novada domes priekšsēdētājs ANDREJS SPRIDZĀNS par novada domes deputātu Gunta Safranoviča un Viktora Eihmaņa pilnvarošānu pārstāvēt novada pašvaldību Latvijas Pašvaldību savienības 25.kongresā, kas notiks Aizkrauklē 2014.gada 30.maijā.

Jautājums izskatīts Finanšu un budžeta komitejas sēdē 2014.gada 16.aprīlī un apstiprināta iesniegšana izskatīšanai novada domē.

Deputātiem jautājumu nav.

Sēdes vadītājs ANDREJS SPRIDZĀNS ierosina balsot par lēmuma projektu.

Ievērojot Latvijas Pašvaldību savienības 2014.gada 10.aprīļa vēstuli Nr.0420141176/A812 „Par Latvijas Pašvaldību savienības 25.kongresu un biedru sapulci šī gada 30.maijā“, saskaņā ar likuma „Par pašvaldībām” 41.panta pirmās daļas 4.punktu, Dobeles novada dome ar **17 balsīm PAR** – (I.AUDERS, Z.BERGS, I.CIMERMANIS, A.CĪRULIS, S.DUDE, V.EIHMANIS, E.GAIGALIS, A.JANSONE, E.KAUFMANE, E.LAIMIŅŠ, S.LUCAUA, K.ĻAKSA, I.PIRUŠKA, V.REINFELDS, G.SAFRANOVIČS, A.SPRIDZĀNS, I.STANGA), **PRET** – nav, **ATTURAS** – nav, **NOLEMJ pieņemt lēmumu. (Lēmums Nr.128/4 pielikumā)**

#### 42.

### Par deleģēšanas līgumu slēgšanu ar privātpersonām

ZIŅO Juridiskās nodaļas juriste AIVA POLE-GRINŠPONE par deleģēšanas līgumu slēgšanu uz vienu gadu par pašvaldības autonomo funkciju ietvaros esošu pārvaldes uzdevumu nodrošināšanu ar biedrību „Sieviešu klubs „Liepas””, SIA „I.Dūrējas ģimenes ārsta prakse”, SIA „Aksanas Utenkovas ārsta prakse”, SIA „Bēnes doktorāts”, Anitas Bergmanes ģimenes ārsta praksi un Marikas Zakses – Grigorjanas ģimenes ārsta praksi.

Jautājums izskatīts Finanšu un budžeta komitejas sēdē 2014.gada 16.aprīlī un apstiprināta iesniegšana izskatīšanai novada domē.

Deputātiem jautājumu nav.

Sēdes vadītājs ANDREJS SPRIDZĀNS ierosina balsot par lēmuma projektu.

Saskaņā ar likuma „Par pašvaldībām” 15.panta pirmās daļas 4.punktu pašvaldības autonomā funkcija ir gādāt par iedzīvotāju izglītību, 15.panta pirmās daļas 6.punktu - nodrošināt veselības aprūpes pieejamību, 15.panta ceturto daļu, kas nosaka, ka no katras autonomās funkcijas izrietošu pārvaldes uzdevumu pašvaldība var deleģēt privātpersonai vai citai publiskai personai, un Valsts pārvaldes iekārtas likuma 40.panta pirmo un otro daļu un 45.panta otro daļu, Dobeles novada dome ar **17 balsīm PAR** – (I.AUDERS, Z.BERGS, I.CIMERMANIS, A.CĪRULIS, S.DUDE, V.EIHMANIS, E.GAIGALIS, A.JANSONE, E.KAUFMANE, E.LAIMIŅŠ, S.LUCAUA, K.ĻAKSA, I.PIRUŠKA, V.REINFELDS, G.SAFRANOVIČS, A.SPRIDZĀNS, I.STANGA), **PRET** – nav, **ATTURAS** – nav, **NOLEMJ pieņemt lēmumu. (Lēmums Nr.129/4 pielikumā)**

Sēde slēgta plkst. 15.10


Nākošā novada domes sēde tiks sasaukta 2014.gada 29.maijā, plkst.14.00

Sēdes vadītājs

A.SPRIDZĀNS  
(25.04.2014.)

Protokolēja

D.RITERFELTE  
(25.04.2014.)



LATVIJAS REPUBLIKA  
**DOBELES NOVADA DOME**

Brīvības iela 17, Dobeles novads, LV-3701  
Tālr. 63707269, 63700137, 63720940, e-pasts dome@dobelev.lv

**LĒMUMS**  
**Dobelē**

**24.04.2014.**

**Nr.88/4**

**Par nekustamā īpašuma „Birzmales” Annenieku pagastā, Dobeles novadā zemes ierīcības projekta apstiprināšanu**

Izskatījusi Dobeles novada pašvaldībā 2014.gada 8.aprīlī saņemto Bites, Orvidas zemnieku saimniecības, reģistrācijas Nr.45101002458, juridiskā adrese: „Bites”, Annenieku pag., Dobeles nov., LV-3718, īpašnieces Xxxx Xxxxxxx, personas kods xxxxxx-xxxxx, dzīvo xxxxxxxxxxx, iesniegumu ar lūgumu apstiprināt zemes ierīcības projektu nekustamā īpašuma „Birzmales” Annenieku pagastā, Dobeles novadā ar kadastra numuru 4642 001 0202 41,5 ha platībā sadalīšanai un iesniegto zemes ierīcības projektu, Dobeles novada dome KONSTATĒ:

1. Nekustamais īpašums „Birzmales” Annenieku pagastā, Dobeles novadā (turpmāk arī – īpašums „Birzmales”), kas sastāv no zemes vienības ar kadastra apzīmējumiem: 4642 001 0202, platība 41,5 ha 2010.gada 22.decembrī reģistrēts Dobeles rajona tiesas Zemesgrāmatu nodaļā, Annenieku pagasta zemesgrāmatas nodaļā Nr.1000 0048 5005 uz Bites, Orvidas zemnieku saimniecības vārda.
2. Xxxx Xxxxxx vēlas sadalīt īpašumu „Birzmales” trijās zemes vienībās.
3. Īpašuma „Birzmales” zemes ierīcības projekta izstrāde uzsākta saskaņā ar Dobeles novada pašvaldības būvvaldes 2013.gada 14.novembra lēmumu Nr.32. Zemes ierīcības projektu izstrādājusi SIA „Latvijasmernieks.lv”.
4. Zemes ierīcības projekts izstrādāts atbilstoši spēkā esošo normatīvo aktu prasībām un 2014.gada 21.janvārī saskaņots Dobeles novada pašvaldības būvvaldē.

Ievērojot augstāk minēto, saskaņā ar Zemes ierīcības likuma 8.pantu, 16.<sup>1</sup>.panta pirmo daļu un 19.panta otro daļu, Nekustamā īpašuma valsts kadastra likuma 9.panta pirmās daļas 1.punktu, Ministru kabineta 2011.gada 12.aprīļa noteikumu Nr.288 „Zemes ierīcības projekta izstrādes noteikumi” 9.8., 30. un 31.2.punktiem un Ministru kabineta 2006.gada 20.jūnija noteikumiem Nr.496 „Nekustamā īpašuma lietošanas mērķu klasifikācija un nekustamā īpašuma lietošanas mērķu noteikšanas un maiņas kārtība”, Dobeles novada dome NOLEMJ:

1. APSTIPRINĀT SIA „Latvijasmernieks.lv” izstrādāto zemes ierīcības projektu nekustamajam īpašumam „Birzmales” Annenieku pagastā, Dobeles novadā ar kadastra numuru 4642 001 0202.
2. NOTEIKT nekustamā īpašuma lietošanas mērķus:
  - 2.1. zemes vienībai ar platību 34,6 ha – kods 0101 – zeme, uz kuras galvenā saimnieciskā darbība ir lauksaimniecība;
  - 2.2. zemes vienībai ar platību 5,5 ha – kods 0201 – zeme, uz kuras galvenā saimnieciskā darbība ir mežsaimniecība;

2.3. zemes vienībai ar platību 1,4 ha – kods 0201 – zeme, uz kuras galvenā saimnieciskā darbība ir mežsaimniecība.

3. NOTEIKT nekustamā īpašuma objekta apgrūtinājumus:

3.1. zemes vienībai ar platību 34,6 ha:

3.1.1. 12030303 – aizsargjoslas teritorija gar valsts vietējiem un pašvaldību autoceļiem;

3.1.2. 12030303 – aizsargjoslas teritorija gar valsts vietējiem un pašvaldību autoceļiem;

3.1.3. 12050103 – aizsargjoslas teritorija gar elektrisko tīklu gaisvadu līniju ārpus pilsētām un ciemiem, kā arī pilsētu lauku teritorijās ar nominālo spriegumu 330 kilovolti;

3.1.4. 12030303 – aizsargjoslas teritorija gar valsts vietējiem un pašvaldību autoceļiem.

3.2. zemes vienībai ar platību 5,5 ha:

3.2.1. 12030303 – aizsargjoslas teritorija gar valsts vietējiem un pašvaldību autoceļiem;


3.2.2. 12050103 – aizsargjoslas teritorija gar elektrisko tīklu gaisvadu līniju ārpus pilsētām un ciemiem, kā arī pilsētu lauku teritorijās ar nominālo spriegumu 330 kilovolti.

3.3. zemes vienībai ar platību 5,5 ha - 12030303 – aizsargjoslas teritorija gar valsts vietējiem un pašvaldību autoceļiem.

4. Lēmumu var pārsūdzēt Administratīvajā rajona tiesā, Jelgavas tiesu namā, Atmodas ielā 19, Jelgavā viena mēneša laikā no tā spēkā stāšanās dienas.

Priekšsēdētājs

A.SPRIDZĀNS



LATVIJAS REPUBLIKA  
**DOBELES NOVADA DOME**

Brīvības iela 17, Dobeles novads, LV-3701  
Tālr. 63707269, 63700137, 63720940, e-pasts dome@dobeles.lv

**LĒMUMS**  
**Dobelē**

**24.04.2014.**

**Nr.89/4**

**Par nekustamā īpašuma „Tiltiņi” Krimūnu pagastā, Dobeles novadā zemes ierīcības projekta apstiprināšanu**

Izskatījusi Dobeles novada pašvaldībā 2014.gada 7.aprīlī saņemto Xxx Xxxx, personas kods xxxxxx-xxxx, dzīvo xxxxxxxx, iesniegumu ar lūgumu apstiprināt zemes ierīcības projektu nekustamā īpašuma „Tiltiņi” Krimūnu pagastā, Dobeles novadā ar kadastra numuru 4672 006 0038 56,6 ha platībā sadalīšanai un iesniegto zemes ierīcības projektu, Dobeles novada dome KONSTATĒ:

1. Nekustamais īpašums „Tiltiņi” Krimūnu pagastā, Dobeles novadā (turpmāk arī – īpašums „Tiltiņi”), kas sastāv no zemes vienības ar kadastra apzīmējumu 4672 006 0038, platība 56,6 ha, 1997.gada 27.februārī reģistrēts Dobeles rajona tiesas Zemesgrāmatu nodaļā, Krimūnu pagasta zemesgrāmatas nodalījumā Nr.169 uz Xxx Xxxxxx vārda.
2. Xxx Xxxxx vēlas sadalīt īpašumu „Tiltiņi” divās zemes vienībās.
3. Īpašuma „Tiltiņi” zemes ierīcības projekta izstrāde uzsākta saskaņā ar Dobeles novada pašvaldības būvvaldes 2014.gada 13.februāra lēmumu Nr.4. Zemes ierīcības projektu izstrādājusi SIA „Latvijasmernieks.lv”.
4. Zemes ierīcības projekts izstrādāts atbilstoši spēkā esošo normatīvo aktu prasībām un 2014.gada 18.martā saskaņots Dobeles novada pašvaldības būvvaldē.

Ievērojot augstāk minēto, saskaņā ar Zemes ierīcības likuma 8.pantu, 16.<sup>1</sup>.panta pirmo daļu un 19.panta otro daļu, Nekustamā īpašuma valsts kadastra likuma 9.panta pirmās daļas 1.punktu, Ministru kabineta 2011.gada 12.aprīļa noteikumu Nr.288 „Zemes ierīcības projekta izstrādes noteikumi” 9.8., 30. un 31.2.punktiem un Ministru kabineta 2006.gada 20.jūnija noteikumiem Nr.496 „Nekustamā īpašuma lietošanas mērķu klasifikācija un nekustamā īpašuma lietošanas mērķu noteikšanas un maiņas kārtība”, Dobeles novada dome NOLEMJ:

1. APSTIPRINĀT SIA „Latvijasmernieks.lv” izstrādāto zemes ierīcības projektu nekustamajam īpašumam „Tiltiņi” Krimūnu pagastā, Dobeles novadā ar kadastra numuru 4672 006 0038.
2. NOTEIKT nekustamā īpašuma lietošanas mērķus:
  - 2.1. zemes vienībai ar platību 1,4 ha – kods 0101 – zeme, uz kuras galvenā saimnieciskā darbība ir lauksaimniecība;
  - 2.2. zemes vienībai ar platību 55,2 ha – kods 0101 – zeme, uz kuras galvenā saimnieciskā darbība ir lauksaimniecība.

3. NOTEIKT nekustamā īpašuma objekta apgrūtinājumus:

3.1. zemes vienībai ar platību 1,4 ha:

3.1.1. 7312030303- ekspluatācijas aizsargjoslas teritorija gar valsts vietējiem un pašvaldību autoceļiem lauku apvidos;

3.1.2. 7311020102- no 25 līdz 100 kilometriem garas dabiskas ūdenstece vides un dabas resursu aizsardzības aizsargjoslas teritorija lauku apvidos;

3.1.3. 7312050101- ekspluatācijas aizsargjoslas teritorija gar elektrisko tīklu gaisvadu līniju ārpus pilsētām un ciemiem ar nominālo spriegumu līdz 20 kilovoltiem;

3.1.4. 7312050201- ekspluatācijas aizsargjoslas teritorija gar elektrisko tīklu kabeļu līniju.

3.2. zemes vienībai ar platību 55,2 ha:

3.2.1. 7311020102- no 25 līdz 100 kilometriem garas dabiskas ūdenstece vides un dabas resursu aizsardzības aizsargjoslas teritorija lauku apvidos;

3.2.2. 7311020102- no 25 līdz 100 kilometriem garas dabiskas ūdenstece vides un dabas resursu aizsardzības aizsargjoslas teritorija lauku apvidos;

3.2.3. 7315030100- ceļa servitūta teritorija;

3.2.4. 7311050200- tauvas joslas teritorija gar upi;

3.2.5. 7311050200- tauvas joslas teritorija gar upi;


3.2.6. 7311020400- applūstošā (10% applūduma varbūtība) teritorija;

3.2.7. 7311020400- applūstošā (10% applūduma varbūtība) teritorija.

4. Lēmumu var pārsūdzēt Administratīvajā rajona tiesā, Jelgavas tiesu namā, Atmodas ielā 19, Jelgavā viena mēneša laikā no tā spēkā stāšanās dienas.

Priekšsēdētājs

A.SPRIDZĀNS



LATVIJAS REPUBLIKA

## DOBELES NOVADA DOME

Brīvības iela 17, Dobeles novads, LV-3701

Tālr. 63707269, 63700137, 63720940, e-pasts dome@dobelev.lv

### LĒMUMS

Dobelē

24.04.2014.

Nr.90/4

#### **Par nekustamo īpašumu „Kalnlejas 2” un „Smilškalni” Auru pagastā, Dobeles novadā zemes ierīcības projekta apstiprināšanu**

Izskatījusi Dobeles novada pašvaldībā 2014.gada 2.aprīlī saņemtos Xxxx Xxxxxxxx, personas kods xxxxxx-xxxxx, dzīvo xxxxxxxxxx un sabiedrības ar ierobežotu atbildību „Jūsu Grupa”, reģistrācijas Nr.40003451341, juridiskā adrese: „Saulieši”, Jaunbērzes pag., Dobeles nov., LV-3717 iesniegumus ar lūgumu apstiprināt zemes ierīcības projektu nekustamo īpašumu „Kalnlejas 2” Auru pagastā, Dobeles novadā ar kadastra numuru 4646 005 0061 48,0 ha platībā un „Smilškalni” Auru pagastā, Dobeles novadā ar kadastra numuru 4646 005 0054 39,58 ha platībā sadalīšanai un iesniegto zemes ierīcības projektu, Dobeles novada dome KONSTATĒ:

1. Nekustamais īpašums „Kalnlejas 2” Auru pagastā, Dobeles novadā (turpmāk arī – īpašums „Kalnlejas 2”), kas sastāv no zemes vienības ar kadastra apzīmējumu 4646 005 0061, platība 48,0 ha, 2005.gada 9.augustā reģistrēts Dobeles rajona tiesas Zemesgrāmatu nodaļā, Auru pagasta zemesgrāmatas nodaļā Nr.1000 0018 2081 uz Xxxx Xxxxxxxx vārda.
2. Xxxx Xxxxxxx vēlas sadalīt īpašumu „Kalnlejas 2” divās zemes vienībās.
3. Nekustamais īpašums „Smilškalni” Auru pagastā, Dobeles novadā (turpmāk arī – īpašums „Smilškalni”), kas sastāv no zemes vienības ar kadastra apzīmējumu 4646 005 0054, platība 39,58 ha, 2006.gada 16.oktobrī reģistrēts Dobeles rajona tiesas Zemesgrāmatu nodaļā, Auru pagasta zemesgrāmatas nodaļā Nr.1000 0017 2879 uz sabiedrības ar ierobežotu atbildību „Jūsu Grupa” vārda.
4. Sabiedrība ar ierobežotu atbildību „Jūsu Grupa” vēlas sadalīt īpašumu „Smilškalni” divās zemes vienībās.
5. Īpašumu „Kalnlejas 2” un „Smilškalni” zemes ierīcības projekta izstrāde uzsākta saskaņā ar Dobeles novada pašvaldības būvvaldes 2014.gada 13.februāra lēmumu Nr.4. Zemes ierīcības projektu izstrādājusi SIA „Rūķis AG”.
6. Zemes ierīcības projekts izstrādāts atbilstoši spēkā esošo normatīvo aktu prasībām un 2014.gada 20.martā saskaņots Dobeles novada pašvaldības būvvaldē.

Ievērojot augstāk minēto, saskaņā ar Zemes ierīcības likuma 8.pantu, 16.<sup>1</sup>.panta pirmo daļu un 19.panta otro daļu, Nekustamā īpašuma valsts kadastra likuma 9.panta pirmās daļas 1.punktu, Ministru kabineta 2011.gada 12.aprīļa noteikumu Nr.288 „Zemes ierīcības projekta izstrādes noteikumi” 9.8., 30. un 31.2.punktiem un Ministru kabineta 2006.gada 20.jūnija noteikumiem Nr.496 „Nekustamā īpašuma lietošanas mērķu klasifikācija un nekustamā īpašuma lietošanas mērķu noteikšanas un maiņas kārtība”, Dobeles novada dome NOLEMJ:

1. APSTIPRINĀT SIA „Rūķis AG” izstrādāto zemes ierīcības projektu nekustamajiem īpašumiem „Kalnlejas 2” un „Smilškalni” Auru pagastā, Dobeles novadā.



2. NOTEIKT nekustamā īpašuma „Kalnlejas 2” lietošanas mērķus:

2.1. zemes vienībai ar platību 33,7 ha – kods 0101 – zeme, uz kuras galvenā saimnieciskā darbība ir lauksaimniecība;

2.2. zemes vienībai ar platību 14,3 ha – kods 0201 – zeme, uz kuras galvenā saimnieciskā darbība ir mežsaimniecība.

3. NOTEIKT nekustamā īpašuma „Kalnlejas 2” apgrūtinājumus:

3.1. zemes vienībai ar platību 33,7 ha:

3.1.1. 7315030100 - ceļa servitūta teritorija - 0,00 ha;

3.1.2. 7311020203 - no 25-100 hektāriem lielas dabiskas ūdenstilpnes vides un dabas resursu aizsardzības aizsargjoslas teritorija lauku apvidos - 7,77 ha.

3.2. zemes vienībai ar platību 14,3 ha – 7311020203 - no 25-100 hektāriem lielas dabiskas ūdenstilpnes vides un dabas resursu aizsardzības aizsargjoslas teritorija lauku apvidos - 5,57 ha.

4. NOTEIKT nekustamā īpašuma „Smilškalni” lietošanas mērķus:

4.1. zemes vienībai ar platību 14,05 ha – kods 0101 – zeme, uz kuras galvenā saimnieciskā darbība ir lauksaimniecība;

4.2. zemes vienībai ar platību 25,53 ha – kods 0201 – zeme, uz kuras galvenā saimnieciskā darbība ir mežsaimniecība.

5. NOTEIKT nekustamā īpašuma „Smilškalni” apgrūtinājumus:

5.1. zemes vienībai ar platību 14,05 ha apgrūtinājumi nav noteikti;

5.2. zemes vienībai ar platību 25,53 ha:


5.2.1. 7311080101 - vides un dabas resursu aizsardzības aizsargjoslas teritorija ap purvu ar platību 10 līdz 100 ha - 1,77 ha;

5.2.2. 7311020204 - no 10-25 hektāriem lielas dabiskas ūdenstilpes vides un dabas resursu aizsardzības aizsargjoslas teritorija lauku apvidos - 1,11 ha.

6. Lēmumu var pārsūdzēt Administratīvajā rajona tiesā, Jelgavas tiesu namā, Atmodas ielā 19, Jelgavā viena mēneša laikā no tā spēkā stāšanās dienas.

Priekšsēdētājs

A.SPRIDZĀNS



LATVIJAS REPUBLIKA  
**DOBELES NOVADA DOME**

Brīvības iela 17, Dobeles novads, LV-3701  
Tālr. 63707269, 63700137, 63720940, e-pasts dome@dobeles.lv

**LĒMUMS**  
**Dobelē**

**24.04.2014.**

**Nr.91/4**

**Par nekustamā īpašuma „Ružas” Annenieku pagastā, Dobeles novadā sadalīšanu**

Dobeles novada dome ir izskatījusi 2014.gada 4.aprīlī Dobeles novada pašvaldībā saņemto Xxxx XXXXXXXX, personas kods xxxxxx-xxxxx, dzīvo xxxxxxxxx iesniegumu par nekustamā īpašuma „Ružas” Annenieku pagastā, Dobeles novadā (turpmāk arī – nekustamais īpašums „Ružas”) sadalīšanu.

Nekustamais īpašums „Ružas”, kadastra numurs 4642 006 0046 ar kopplatību 30,5 ha reģistrēts Dobeles rajona tiesas Zemesgrāmatu nodaļā, Annenieku pagasta zemesgrāmatas nodalījuma numurs 108 uz Xxxx XXXXXXXX vārda. Nekustamais īpašums „Ružas” sastāv no divām zemes vienībām ar kadastra apzīmējumiem: 4642 006 0046 ar platību 28,1 ha un 4642 006 0047 ar platību 2,4 ha.

Nekustamā īpašuma „Ružas” lietošanas mērķis ir zeme, uz kuras galvenā saimnieciskā darbība ir lauksaimniecība.


Xxxx XXXXXXXXX vēlas sadalīt nekustamo īpašumu „Ružas” divos atsevišķos īpašumos.

Saskaņā ar Nekustamā īpašuma valsts kadastra likuma 9.panta pirmās daļas 1.punktu un Ministru kabineta 2006.gada 20.jūnija noteikumu Nr.496 „Nekustamā īpašuma lietošanas mērķu klasifikācija un nekustamā īpašuma lietošanas mērķu noteikšanas un maiņas kārtība” 23.punktu, Dobeles novada dome NOLEMJ:

1. ATĻAUT sadalīt nekustamo īpašumu „Ružas” Annenieku pagastā, Dobeles novadā divos atsevišķos īpašumos.
2. NOTEIKT nekustamā īpašuma lietošanas mērķus:
  - 2.1. īpašumam ar kadastra apzīmējumu 4642 006 0046 28,1 ha platībā – zeme, uz kuras galvenā saimnieciskā darbība ir lauksaimniecība (kods 0101);
  - 2.2. īpašumam ar kadastra apzīmējumu 4642 006 0047 2,4 ha platībā – zeme, uz kuras galvenā saimnieciskā darbība ir lauksaimniecība (kods 0101).
3. Lēmumu var pārsūdzēt Administratīvajā rajona tiesā, Jelgavas tiesu namā, Atmodas ielā 19, Jelgavā viena mēneša laikā no tā spēkā stāšanās dienas.

Priekšsēdētājs

A.SPRIDZĀNS



LATVIJAS REPUBLIKA  
**DOBELES NOVADA DOME**

Brīvības iela 17, Dobeļe, Dobeles novads, LV-3701  
Tāl. 63707269, 63700137, 63720940, e-pasts dome@dobeļe.lv

**LĒMUMS**  
**Dobeļē**

**24.04.2014.**

**Nr.92/4**

**Par nekustamā īpašuma „Brīvuļi” Bikstu pagastā, Dobeles novadā sadalīšanu**

Dobeles novada dome ir izskatījusi 2014.gada 4.aprīlī Dobeles novada pašvaldībā saņemto XxxX Xxxxxxx, personas kods xxxxxx-xxxxx, dzīvo xxxxxxxxxxxx pilnvarotās personas XxxX Xxxxxxxx iesniegumu par nekustamā īpašuma „Brīvuļi” Bikstu pagastā, Dobeles novadā (turpmāk arī – nekustamais īpašums „Brīvuļi”) sadalīšanu.

Nekustamais īpašums „Brīvuļi”, kadastra numurs 4654 005 0021 ar kopplatību 4,2659 ha reģistrēts Dobeles rajona tiesas Zemesgrāmatu nodaļā, Bikstu pagasta zemesgrāmatas nodalījuma numurs 34 uz XxxX Xxxxxxx vārda. Nekustamais īpašums „Brīvuļi” sastāv no divām zemes vienībām ar kadastra apzīmējumiem: 4654 005 0248 ar platību 0,3659 ha un 4654 005 0022 ar platību 3,9 ha.

Nekustamā īpašuma „Brīvuļi” lietošanas mērķis ir zeme, uz kuras galvenā saimnieciskā darbība ir lauksaimniecība.


XxxX Xxxxxxx vēlas sadalīt nekustamo īpašumu „Brīvuļi” divos atsevišķos īpašumos.

Saskaņā ar Nekustamā īpašuma valsts kadastra likuma 9.panta pirmās daļas 1.punktu un Ministru kabineta 2006.gada 20.jūnija noteikumu Nr.496 „Nekustamā īpašuma lietošanas mērķu klasifikācija un nekustamā īpašuma lietošanas mērķu noteikšanas un maiņas kārtība” 23.punktu, Dobeles novada dome NOLEMJ:

1. ATĻAUT sadalīt nekustamo īpašumu „Brīvuļi” Bikstu pagastā, Dobeles novadā divos atsevišķos īpašumos.
2. NOTEIKT nekustamā īpašuma lietošanas mērķus:
  - 2.1. īpašumam ar kadastra apzīmējumu 4654 005 0248 0,3659 ha platībā – zeme, uz kuras galvenā saimnieciskā darbība ir lauksaimniecība (kods 0101);
  - 2.2. īpašumam ar kadastra apzīmējumu 4654 005 0022 3,9 ha platībā – zeme, uz kuras galvenā saimnieciskā darbība ir mežsaimniecība (kods 0201).
3. Lēmumu var pārsūdzēt Administratīvajā rajona tiesā, Jelgavas tiesu namā, Atmodas ielā 19, Jelgavā viena mēneša laikā no tā spēkā stāšanās dienas.

Priekšsēdētājs

A.SPRIDZĀNS



LATVIJAS REPUBLIKA  
**DOBELES NOVADA DOME**

Brīvības iela 17, Dobeles novads, LV-3701  
Tālr. 63707269, 63700137, 63720940, e-pasts dome@dobeles.lv

**LĒMUMS**  
**Dobelē**

**24.04.2014.**

**Nr.93/4**

**Par nekustamā īpašuma „Glūdaiņi” Dobeles pagastā, Dobeles novadā sadalīšanu**

Dobeles novada dome ir izskatījusi 2014.gada 16.aprīlī Dobeles novada pašvaldībā saņemto Xxxx XXXXXXXX, personas kods xxxxxx-xxxxx, dzīvo xxxxxxxxx iesniegumu par nekustamā īpašuma „Glūdaiņi” Dobeles pagastā, Dobeles novadā (turpmāk arī – nekustamais īpašums „Glūdaiņi”) sadalīšanu.

Nekustamais īpašums „Glūdaiņi”, kadastra numurs 4660 001 0032 ar kopplatību 3,39 ha reģistrēts Dobeles rajona tiesas Zemesgrāmatu nodaļā, Dobeles pagasta zemesgrāmatas nodalījuma numurs 58 uz Xxxx XXXXXXX vārda. Nekustamais īpašums „Glūdaiņi” sastāv no divām zemes vienībām ar kadastra apzīmējumiem: 4660 001 0032 ar platību 1,49 ha un 4660 001 0034 ar platību 1,9 ha.

Nekustamā īpašuma „Glūdaiņi” lietošanas mērķis ir zeme, uz kuras galvenā saimnieciskā darbība ir lauksaimniecība.


XXXX XXXXXXX vēlas sadalīt nekustamo īpašumu „Glūdaiņi” divos atsevišķos īpašumos.

Saskaņā ar Nekustamā īpašuma valsts kadastra likuma 9.panta pirmās daļas 1.punktu un Ministru kabineta 2006.gada 20.jūnija noteikumu Nr.496 „Nekustamā īpašuma lietošanas mērķu klasifikācija un nekustamā īpašuma lietošanas mērķu noteikšanas un maiņas kārtība” 23.punktu, Dobeles novada dome NOLEMJ:

1. ATĻAUT sadalīt nekustamo īpašumu „Glūdaiņi” Dobeles pagastā, Dobeles novadā divos atsevišķos īpašumos.
2. NOTEIKT nekustamā īpašuma lietošanas mērķus:
  - 2.1. īpašumam ar kadastra apzīmējumu 4660 001 0032 1,49 ha platībā – zeme, uz kuras galvenā saimnieciskā darbība ir lauksaimniecība (kods 0101);
  - 2.2. īpašumam ar kadastra apzīmējumu 4660 001 0034 1,9 ha platībā – zeme, uz kuras galvenā saimnieciskā darbība ir lauksaimniecība (kods 0101).
3. Lēmumu var pārsūdzēt Administratīvajā rajona tiesā, Jelgavas tiesu namā, Atmodas ielā 19, Jelgavā viena mēneša laikā no tā spēkā stāšanās dienas.

Priekšsēdētājs

A.SPRIDZĀNS



LATVIJAS REPUBLIKA  
**DOBELES NOVADA DOME**

Brīvības iela 17, Dobeles novads, LV-3701  
Tālr. 63707269, 63700137, 63720940, e-pasts dome@dobelev.lv

---

**LĒMUMS**  
**Dobelē**

**24.04.2014.**

**Nr.94/4**

**Par grozījumu Dobeles novada domes 2012.gada 31.maija lēmumā Nr.115/5 „Par zemes lietošanas tiesību izbeigšanu”**

Saskaņā ar Valsts un pašvaldību īpašuma privatizācijas un privatizācijas sertifikātu izmantošanas pabeigšanas likuma 25.panta pirmās daļas 1.punktu, kas nosaka, ka lauku apvidus zemes pastāvīgajiem lietotājiem, kuri līdz 2007.gada 30.novembrim nav iesnieguši zemes izpirkšanas (pirkšanas) pieprasījumu vai tas nav iekļauts Lauku zemes izpirkšanas reģistrā un 2.punktu, kas nosaka, ka lauku apvidus zemes pastāvīgajiem lietotājiem, kuri līdz 2008.gada 1.septembrim nav iesnieguši Valsts zemes dienesta teritoriālajā struktūrvienībā reģistrācijai Valsts nekustamā īpašuma kadastra informācijas sistēmā zemes robežu plānu vai apliecinājumu par priekšapmaksas veikšanu privatizācijas sertifikātos pirms zemes izpirkuma (pirkuma) līguma slēgšanas, izbeidzas zemes pastāvīgās lietošanas tiesības, Dobeles novada dome NOLEMJ:


IZDARĪT Dobeles novada domes 2012.gada 31.maija lēmumā Nr.115/5 „Par zemes lietošanas tiesību izbeigšanu” grozījumu un papildināt 1.punktu ar 1.72. un 1.73. apakšpunktiem šādā redakcijā:

“1.72. Xxxx Xxxxxxx, personas kods xxxxxx-xxxxx, zemi „Grotas”, Auru pagastā, Dobeles novadā, 13,9 ha platībā ar kadastra apzīmējumu 46460020027.

1.73. Xxxxxx Xxxxx, personas kods xxxxxx-xxxxx, zemi „Dārznieki”, Naudītes pagastā, Dobeles novadā 0,3699 ha platībā ar kadastra apzīmējumu 46800020029.”

Priekšsēdētājs

A.SPRIDZĀNS



LATVIJAS REPUBLIKA  
**DOBELES NOVADA DOME**

Brīvības iela 17, Dobeles novads, LV-3701  
Tālr. 63707269, 63700137, 63720940, e-pasts dome@dobelev.lv

---

**LĒMUMS**  
**Dobelē**

**24.04.2014.**

**Nr.95/4**

**Par grozījumu Dobeles novada domes 2012.gada 20.septembra lēmumā Nr.222/10 „Par zemes piekriību Dobeles novada pašvaldībai”**

Atbilstoši likuma „Par valsts un pašvaldību zemes īpašuma tiesībām un to nostiprināšanu zemesgrāmatās” 3.panta piektajai daļai un 13.panta pirmās daļas 8.punktam, Dobeles novada dome NOLEMJ:

IZDARĪT Dobeles novada domes 2012.gada 20.septembra lēmumā Nr.222/10 „Par zemes piekriību Dobeles novada pašvaldībai” šādus grozījumus:

1.Papildināt 1.punktu ar 1.15. apakšpunktu šādā redakcijā:

“1.15. „Dārznieki”, Naudītes pagastā, Dobeles novadā, 0,3699 ha platībā ar kadastra apzīmējumu 46800020029.”


2. Papildināt 2.punktu ar 2.27. un 2.28. apakšpunktiem šādā redakcijā:

“2.27 „Grotas”, Auru pagastā, Dobeles novadā, 13,9 ha platībā ar kadastra apzīmējumu 46460020027;

2.28. „Galenieki 88”, Dobeles pagastā, Dobeles novadā, 0,025 ha platībā ar kadastra apzīmējumu 46600060088.”

Priekšsēdētājs

A.SPRIDZĀNS



LATVIJAS REPUBLIKA  
**DOBELES NOVADA DOME**

Brīvības iela 17, Dobeles novads, LV-3701  
Tālr. 63707269, 63700137, 63720940, e-pasts dome@dobeles.lv

**LĒMUMS**  
**Dobelē**

**24.04.2014.**

**Nr.96/4**


**Par nekustamo īpašumu apvienošanu**

Saskaņā ar likuma „Par pašvaldībām” 41.panta pirmās daļas 4.punktu, Dobeles novada dome NOLEMJ:

1. APVIENOT nekustamo īpašumu „Veczemnieki 223”, kadastra numurs 46460110244, zemes vienību ar kadastra apzīmējumu 46460110244, platība 0,0227 ha, un „Veczemnieki 364”, kadastra numurs 46460110243, zemes vienību ar kadastra apzīmējumu 46460110243, platība 0,0285 ha, kas atrodas Auru pagastā, Dobeles novadā un piešķirt jaunizveidotajam zemesgabalam 0,0512 ha platībā (lietošanas mērķis – individuālo dzīvojamo māju apbūve – kods 0601) nosaukumu „Veczemnieki 223”, Auru pagasts, Dobeles novads.
2. APVIENOT nekustamā īpašuma „Aizstrautnieku ciemats”, kadastra numurs 46600010116, sastāvā ietilpstošo zemes vienību 1,0 ha platībā (kadastra apzīmējums 46600010116) ar nekustamā īpašuma „Aizstrautnieku kūtiņas”, kadastra numurs 46600010174, sastāvā ietilpstošo zemes vienību 1,3 ha platībā (kadastra apzīmējums 46660010174), kas atrodas Dobeles pagastā, Dobeles novadā, piešķirt jaunizveidotajam zemesgabalam 2,3 ha platībā (lietošanas mērķis – lauksaimnieciska rakstura uzņēmumu apbūve – kods 1003) nosaukumu „Kramiņi”, Aizstrautnieki, Dobeles pagasts, Dobeles novads.
3. APVIENOT nekustamā īpašuma „Zeme pie Bērzbeķes”, kadastra numurs 46600030054, sastāvā ietilpstošo zemes vienību 0,3 ha platībā (kadastra apzīmējums 46600030054) ar nekustamā īpašuma „Zeme pie Bērzbeķes-72”, kadastra numurs 46600030072, sastāvā ietilpstošo zemes vienību 0,4 ha platībā (kadastra apzīmējums 46660030072), kas atrodas Dobeles pagastā, Dobeles novadā, piešķirt jaunizveidotajam zemesgabalam 0,4 ha platībā (lietošanas mērķis – zeme, uz kuras galvenā saimnieciskā darbība ir lauksaimniecība – kods 0101) nosaukumu „Vītoli”, Dobeles pagasts, Dobeles novads.
4. APVIENOT nekustamos īpašumus „Kurbadi” Bērzes pagastā, Dobeles novadā, kadastra numurs 4652 003 0112, platība 1,14 ha un Spodrības iela 6 Dobelē, Dobeles novadā, kadastra numurs 4601 009 8606, platība 9,9068 ha un piešķirt jaunizveidotajam īpašumam 11,0468 ha platībā (lietošanas mērķis – rūpnieciskās ražošanas uzņēmumu apbūve - kods 1001) adresi „Kurbadi” Bērzes pagastā, Dobeles novadā.

Priekšsēdētājs

A.SPRIDZĀNS



LATVIJAS REPUBLIKA

## DOBELES NOVADA DOME

Brīvības iela 17, Dobeles novads, LV-3701

Tālr. 63707269, 63700137, 63720940, e-pasts dome@dobeles.lv

### LĒMUMS

Dobelē

24.04.2014.

Nr.97/4

#### Par zemes lietošanas mērķa mainu


Saskaņā ar Ministru kabineta 2006.gada 20.jūnija noteikumu Nr.496 „Nekustamā īpašuma lietošanas mērķu klasifikācija un nekustamā īpašuma lietošanas mērķu noteikšanas un maiņas kārtība” 17.7.punktu un spēkā esošo Dobeles novada teritorijas plānojumu, Dobeles novada dome NOLEMJ:

1. MAINĪT nekustamā īpašuma „Gabīši”, Zebrenes pagastā, Dobeles novadā zemes vienībai ar kadastra apzīmējumu 4698 004 0280 (platība 1,3 ha) lietošanas mērķi no individuālo dzīvojamo māju apbūve (kods 0601) uz dabas pamatnes, parki, zaļās zonas un citas rekreācijas nozīmes objektu teritorijas, ja tajās atļautā saimnieciskā darbība nav pieskaitāma pie kāda cita klasifikācijā norādīta lietošanas mērķa (kods 0501).
2. MAINĪT nekustamā īpašuma „Liepceriņi”, Annenieku pagastā, Dobeles novadā zemes vienībām ar kadastra apzīmējumiem: 4642 006 0054 (platība 2,4 ha) un 4642 006 0055 (platība 4,1 ha) lietošanas mērķi no zeme, uz kuras galvenā saimnieciskā darbība ir lauksaimniecība (kods 0101) uz zeme, uz kuras galvenā saimnieciskā darbība ir mežsaimniecība (kods 0201).
3. MAINĪT nekustamā īpašuma „Veldzes”, Krimūnu pagastā, Dobeles novadā zemes vienībai ar kadastra apzīmējumu 4672 009 0413 (platība 0,293 ha) lietošanas mērķi no individuālo dzīvojamo māju apbūve (kods 0601) uz zeme, uz kuras galvenā saimnieciskā darbība ir lauksaimniecība (kods 0101).
4. MAINĪT nekustamā īpašuma „Priedkalne”, Krimūnu pagastā, Dobeles novadā zemes vienībai ar kadastra apzīmējumu 4672 009 0369 (platība 0,3172 ha) lietošanas mērķi no individuālo dzīvojamo māju apbūve (kods 0601) uz zeme, uz kuras galvenā saimnieciskā darbība ir lauksaimniecība (kods 0101).
5. MAINĪT nekustamā īpašuma „Priedkalne”, Krimūnu pagastā, Dobeles novadā zemes vienībai ar kadastra apzīmējumu 4672 009 0501 (platība 0,0374 ha) lietošanas mērķi no individuālo dzīvojamo māju apbūve (kods 0601) uz zeme, uz kuras galvenā saimnieciskā darbība ir mežsaimniecība (kods 0201).

Priekšsēdētājs

A.SPRIDZĀNS





LATVIJAS REPUBLIKA

## DOBELES NOVADA DOME

Brīvības iela 17, Dobeles novads, LV-3701

Tālr. 63707269, 63700137, 63720940, e-pasts dome@dobelev.lv

### LĒMUMS

Dobelē

24.04.2014.

Nr.98/4

#### Par zemes vienību precizētās platības apstiprināšanu

Saskaņā ar likuma „Par zemes reformas pabeigšanu lauku apvidos” 2.panta devīto daļu, Dobeles novada dome NOLEMJ:

APSTIPRINĀT precizēto platību:

- 1,2611 ha zemes vienībai ar kadastra apzīmējumu 46460010057, kura ietilpst nekustamā īpašuma „Attīrīšanas iekārtas”, Auru pagastā, Dobeles novadā sastāvā;
- 0,0742 ha zemes vienībai ar kadastra apzīmējumu 46460010110, kura ietilpst nekustamā īpašuma „Ūdens iela 11A”, Auru pagastā, Dobeles novadā sastāvā;
- 0,2533 ha zemes vienībai ar kadastra apzīmējumu 46460010113, kura ietilpst nekustamā īpašuma „Rūtas iela”, Auru pagastā, Dobeles novadā sastāvā;
- 0,1788 ha zemes vienībai ar kadastra apzīmējumu 46460010141, kura ietilpst nekustamā īpašuma „Gardene 1 masīva Nr.1”, Auru pagastā, Dobeles novadā sastāvā;
- 0,0794 ha zemes vienībai ar kadastra apzīmējumu 46460010144, kura ietilpst nekustamā īpašuma „Gardene 1 masīva Nr.4”, Auru pagastā, Dobeles novadā sastāvā;
- 0,0677 ha zemes vienībai ar kadastra apzīmējumu 46460010145, kura ietilpst nekustamā īpašuma „Gardene 1 masīva Nr.4A”, Auru pagastā, Dobeles novadā sastāvā;
- 0,0878 ha zemes vienībai ar kadastra apzīmējumu 46460010147, kura ietilpst nekustamā īpašuma „Gardene 1 masīva Nr.5A”, Auru pagastā, Dobeles novadā sastāvā;
- 0,2259 ha zemes vienībai ar kadastra apzīmējumu 46460010148, kura ietilpst nekustamā īpašuma „Gardene 1 masīva Nr.6”, Auru pagastā, Dobeles novadā sastāvā;
- 0,0963 ha zemes vienībai ar kadastra apzīmējumu 46460010153, kura ietilpst nekustamā īpašuma „Gardene 1 masīva Nr.9”, Auru pagastā, Dobeles novadā sastāvā;
- 0,1768 ha zemes vienībai ar kadastra apzīmējumu 46460010154, kura ietilpst nekustamā īpašuma „Gardene 1 masīva Nr.10”, Auru pagastā, Dobeles novadā sastāvā;
- 0,2068 ha zemes vienībai ar kadastra apzīmējumu 46460010155, kura ietilpst nekustamā īpašuma „Gardene 1 Nr.11”, Auru pagastā, Dobeles novadā sastāvā;
- 0,1402 ha zemes vienībai ar kadastra apzīmējumu 46460010158, kura ietilpst nekustamā īpašuma „Gardene 1 masīva Nr.21”, Auru pagastā, Dobeles novadā sastāvā;
- 0,3548 ha zemes vienībai ar kadastra apzīmējumu 46460010166, kura ietilpst nekustamā īpašuma „Gardene 1 masīva Nr.23”, Auru pagastā, Dobeles novadā sastāvā;
- 0,5631 ha zemes vienībai ar kadastra apzīmējumu 46460010167, kura ietilpst nekustamā īpašuma „Gardene 1 masīva Nr.24”, Auru pagastā, Dobeles novadā sastāvā;
- 0,3405 ha zemes vienībai ar kadastra apzīmējumu 46460010168, kura ietilpst nekustamā īpašuma „Gardene 1 masīva Nr.26”, Auru pagastā, Dobeles novadā sastāvā;
- 0,1666 ha zemes vienībai ar kadastra apzīmējumu 46460010173, kura ietilpst nekustamā īpašuma „Gardene 1 masīva Nr.3”, Auru pagastā, Dobeles novadā sastāvā;
- 0,0874 ha zemes vienībai ar kadastra apzīmējumu 46460010175, kura ietilpst nekustamā īpašuma „Gardene 1 Nr.31”, Auru pagastā, Dobeles novadā sastāvā;

18. 0,0857 ha zemes vienībai ar kadastra apzīmējumu 46460010183, kura ietilpst nekustamā īpašuma „Gardene 1 masīva Nr.36”, Auru pagastā, Dobeles novadā sastāvā;
19. 0,4707 ha zemes vienībai ar kadastra apzīmējumu 46460010184, kura ietilpst nekustamā īpašuma „Gardenes iela”, Auru pagastā, Dobeles novadā sastāvā;
20. 0,8172 ha zemes vienībai ar kadastra apzīmējumu 46460010185, kura ietilpst nekustamā īpašuma „Priežu iela”, Auru pagastā, Dobeles novadā sastāvā;
21. 2,6296 ha zemes vienībai ar kadastra apzīmējumu 46460010186, kura ietilpst nekustamā īpašuma „Priežu iela 20B”, Auru pagastā, Dobeles novadā sastāvā;
22. 11,5727 ha zemes vienībai ar kadastra apzīmējumu 46460010188, kura ietilpst nekustamā īpašuma „Priežu iela 5A”, Auru pagastā, Dobeles novadā sastāvā;
23. 0,4075 ha zemes vienībai ar kadastra apzīmējumu 46460010190, kura ietilpst nekustamā īpašuma „Priežu iela 21B”, Auru pagastā, Dobeles novadā sastāvā;
24. 0,7472 ha zemes vienībai ar kadastra apzīmējumu 46460020024, kura ietilpst nekustamā īpašuma „Lejnieki”, Auru pagastā, Dobeles novadā sastāvā;
25. 0,2891 ha zemes vienībai ar kadastra apzīmējumu 46460030133, kura ietilpst nekustamā īpašuma „Alfās”, Auru pagastā, Dobeles novadā sastāvā;
26. 0,4357 ha zemes vienībai ar kadastra apzīmējumu 46460030136, kura ietilpst nekustamā īpašuma „Liepājas šoseja-Liepziedi 7”, Auru pagastā, Dobeles novadā sastāvā;
27. 0,2824 ha zemes vienībai ar kadastra apzīmējumu 46460030141, kura ietilpst nekustamā īpašuma „Starp Stirnām un Liepziedi 5”, Auru pagastā, Dobeles novadā sastāvā;
28. 0,4913 ha zemes vienībai ar kadastra apzīmējumu 46460030142, kura ietilpst nekustamā īpašuma „Liepziedu iela”, Auru pagastā, Dobeles novadā sastāvā;
29. 0,1452 ha zemes vienībai ar kadastra apzīmējumu 46460030170, kura ietilpst nekustamā īpašuma „Pašvaldības ceļš uz Dārznikiem”, Auru pagastā, Dobeles novadā sastāvā;
30. 0,1469 ha zemes vienībai ar kadastra apzīmējumu 46460030172, kura ietilpst nekustamā īpašuma „Ceļš Liepziedi-Sarmas”, Auru pagastā, Dobeles novadā sastāvā;
31. 1,5257 ha zemes vienībai ar kadastra apzīmējumu 46460040080, kura ietilpst nekustamā īpašuma „Ozolkalns”, Auru pagastā, Dobeles novadā sastāvā;
32. 0,3918 ha zemes vienībai ar kadastra apzīmējumu 46460040097, kura ietilpst nekustamā īpašuma „Pīlēni”, Auru pagastā, Dobeles novadā sastāvā;
33. 1,7218 ha zemes vienībai ar kadastra apzīmējumu 46460050039, kura ietilpst nekustamā īpašuma „Sarkankrogus kapi”, Auru pagastā, Dobeles novadā sastāvā;
34. 1,8896 ha zemes vienībai ar kadastra apzīmējumu 46460060076, kura ietilpst nekustamā īpašuma „Veldzes”, Auru pagastā, Dobeles novadā sastāvā;
35. 1,8549 ha zemes vienībai ar kadastra apzīmējumu 46460060077, kura ietilpst nekustamā īpašuma „Uguntiņas”, Auru pagastā, Dobeles novadā sastāvā;
36. 1,0717 ha zemes vienībai ar kadastra apzīmējumu 46460060080, kura ietilpst nekustamā īpašuma „Dzērves”, Auru pagastā, Dobeles novadā sastāvā;
37. 1,0977 ha zemes vienībai ar kadastra apzīmējumu 46460060081, kura ietilpst nekustamā īpašuma „Klajumi”, Auru pagastā, Dobeles novadā sastāvā;
38. 1,805 ha zemes vienībai ar kadastra apzīmējumu 46460060082, kura ietilpst nekustamā īpašuma „Ciedras”, Auru pagastā, Dobeles novadā sastāvā;
39. 1,5885 ha zemes vienībai ar kadastra apzīmējumu 46460060083, kura ietilpst nekustamā īpašuma „Purenes”, Auru pagastā, Dobeles novadā sastāvā;
40. 0,5777 ha zemes vienībai ar kadastra apzīmējumu 46460080126, kura ietilpst nekustamā īpašuma „Auziņas”, Auru pagastā, Dobeles novadā sastāvā;
41. 0,6013 ha zemes vienībai ar kadastra apzīmējumu 46460080133, kura ietilpst nekustamā īpašuma „Jansoni”, Auru pagastā, Dobeles novadā sastāvā;
42. 0,3236 ha zemes vienībai ar kadastra apzīmējumu 46460080138, kura ietilpst nekustamā īpašuma „Dores”, Auru pagastā, Dobeles novadā sastāvā;
43. 1,0804 ha zemes vienībai ar kadastra apzīmējumu 46460080142, kura ietilpst nekustamā īpašuma „Stabiņi”, Auru pagastā, Dobeles novadā sastāvā;
44. 1,4099 ha zemes vienībai ar kadastra apzīmējumu 46460080192, kura ietilpst nekustamā īpašuma „Tīlaišu brāļu kapi”, Auru pagastā, Dobeles novadā sastāvā;

45. 0,1412 ha zemes vienībai ar kadastra apzīmējumu 46460080210, kura ietilpst nekustamā īpašuma „Auru pašvaldība-ūdens ņemš.vieta Lazdu”, Auru pagastā, Dobeles novadā sastāvā;
46. 1,2025 ha zemes vienībai ar kadastra apzīmējumu 46460080260, kura ietilpst nekustamā īpašuma „Ziemeļi”, Auru pagastā, Dobeles novadā sastāvā;
47. 0,1506 ha zemes vienībai ar kadastra apzīmējumu 46460080296, kura ietilpst nekustamā īpašuma „Lodītes”, Auru pagastā, Dobeles novadā sastāvā;
48. 0,067 ha zemes vienībai ar kadastra apzīmējumu 46460080305, kura ietilpst nekustamā īpašuma „Pašv.ceļš Agrārieši-Brīvnieki”, Auru pagastā, Dobeles novadā sastāvā;
49. 0,0959 ha zemes vienībai ar kadastra apzīmējumu 46460080327, kura ietilpst nekustamā īpašuma „Skolas iela 4-4 augļu dārzs”, Auru pagastā, Dobeles novadā sastāvā;
50. 0,0911 ha zemes vienībai ar kadastra apzīmējumu 46460080330, kura ietilpst nekustamā īpašuma „Segliņi”, Auru pagastā, Dobeles novadā sastāvā;
51. 0,1087 ha zemes vienībai ar kadastra apzīmējumu 46460080331, kura ietilpst nekustamā īpašuma „Mīces”, Auru pagastā, Dobeles novadā sastāvā;
52. 0,045 ha zemes vienībai ar kadastra apzīmējumu 46460080340, kura ietilpst nekustamā īpašuma „Kriši”, Auru pagastā, Dobeles novadā sastāvā;
53. 0,1342 ha zemes vienībai ar kadastra apzīmējumu 46460080341, kura ietilpst nekustamā īpašuma „Lāses 1”, Auru pagastā, Dobeles novadā sastāvā;
54. 0,3855 ha zemes vienībai ar kadastra apzīmējumu 46460080352, kura ietilpst nekustamā īpašuma „Lazdu iela”, Auru pagastā, Dobeles novadā sastāvā;
55. 0,7974 ha zemes vienībai ar kadastra apzīmējumu 46460080371, kura ietilpst nekustamā īpašuma „Pērses”, Auru pagastā, Dobeles novadā sastāvā;
56. 0,2894 ha zemes vienībai ar kadastra apzīmējumu 46460080395, kura ietilpst nekustamā īpašuma „Bites-Ziņģi”, Auru pagastā, Dobeles novadā sastāvā;
57. 0,1357 ha zemes vienībai ar kadastra apzīmējumu 46460080397, kura ietilpst nekustamā īpašuma „Segliņi”, Auru pagastā, Dobeles novadā sastāvā;
58. 0,1366 ha zemes vienībai ar kadastra apzīmējumu 46460080399, kura ietilpst nekustamā īpašuma „Mereščenkovas augļu dārzs”, Auru pagastā, Dobeles novadā sastāvā;
59. 0,1081 ha zemes vienībai ar kadastra apzīmējumu 46460080401, kura ietilpst nekustamā īpašuma „Segliņi”, Auru pagastā, Dobeles novadā sastāvā;
60. 0,1177 ha zemes vienībai ar kadastra apzīmējumu 46460080402, kura ietilpst nekustamā īpašuma „Segliņi”, Auru pagastā, Dobeles novadā sastāvā;
61. 0,242 ha zemes vienībai ar kadastra apzīmējumu 46460080406, kura ietilpst nekustamā īpašuma „Jaunsmēdalu ceļš”, Auru pagastā, Dobeles novadā sastāvā;
62. 4,4783 ha zemes vienībai ar kadastra apzīmējumu 46460080407, kura ietilpst nekustamā īpašuma „Alejas-Silķes-Mazvildavas”, Auru pagastā, Dobeles novadā sastāvā;
63. 0,0763 ha zemes vienībai ar kadastra apzīmējumu 46460080409, kura ietilpst nekustamā īpašuma „Ķirsīši”, Auru pagastā, Dobeles novadā sastāvā;
64. 0,13 ha zemes vienībai ar kadastra apzīmējumu 46460080411, kura ietilpst nekustamā īpašuma „Segliņi”, Auru pagastā, Dobeles novadā sastāvā;
65. 0,4611 ha zemes vienībai ar kadastra apzīmējumu 46460090042, kura ietilpst nekustamā īpašuma „Priednieki”, Auru pagastā, Dobeles novadā sastāvā;
66. 0,2546 ha zemes vienībai ar kadastra apzīmējumu 46460090044, kura ietilpst nekustamā īpašuma „Atpūtas”, Auru pagastā, Dobeles novadā sastāvā;
67. 0,3009 ha zemes vienībai ar kadastra apzīmējumu 46460090053, kura ietilpst nekustamā īpašuma „Zīles”, Auru pagastā, Dobeles novadā sastāvā;
68. 0,2899 ha zemes vienībai ar kadastra apzīmējumu 46460090086, kura ietilpst nekustamā īpašuma „Auru stacija-Olderti”, Auru pagastā, Dobeles novadā sastāvā;
69. 1,6887 ha zemes vienībai ar kadastra apzīmējumu 46460090089, kura ietilpst nekustamā īpašuma „Liesmas-Prinči-Rīti”, Auru pagastā, Dobeles novadā sastāvā;
70. 0,2262 ha zemes vienībai ar kadastra apzīmējumu 46460100090, kura ietilpst nekustamā īpašuma „Jaunā iela 4 (pašv.)”, Auru pagastā, Dobeles novadā sastāvā;
71. 0,2061 ha zemes vienībai ar kadastra apzīmējumu 46460100127, kura ietilpst nekustamā

- īpašuma „Līvānu iela 4”, Auru pagastā, Dobeles novadā sastāvā;
72. 0,7664 ha zemes vienībai ar kadastra apzīmējumu 46460100135, kura ietilpst nekustamā īpašuma „Gailīši”, Auru pagastā, Dobeles novadā sastāvā;
  73. 0,4566 ha zemes vienībai ar kadastra apzīmējumu 46460100137, kura ietilpst nekustamā īpašuma „Pauguri”, Auru pagastā, Dobeles novadā sastāvā;
  74. 0,4711 ha zemes vienībai ar kadastra apzīmējumu 46460100138, kura ietilpst nekustamā īpašuma „Jaunā iela 10”, Auru pagastā, Dobeles novadā sastāvā;
  75. 0,5053 ha zemes vienībai ar kadastra apzīmējumu 46460100139, kura ietilpst nekustamā īpašuma „Grunduļi”, Auru pagastā, Dobeles novadā sastāvā;
  76. 0,7867 ha zemes vienībai ar kadastra apzīmējumu 46460100140, kura ietilpst nekustamā īpašuma „Pienenītes”, Auru pagastā, Dobeles novadā sastāvā;
  77. 0,6815 ha zemes vienībai ar kadastra apzīmējumu 46460100141, kura ietilpst nekustamā īpašuma „Melnupes”, Auru pagastā, Dobeles novadā sastāvā;
  78. 1,3681 ha zemes vienībai ar kadastra apzīmējumu 46460100154, kura ietilpst nekustamā īpašuma „Sildedži”, Auru pagastā, Dobeles novadā sastāvā;
  79. 1,7569 ha zemes vienībai ar kadastra apzīmējumu 46460100156, kura ietilpst nekustamā īpašuma „Būdas”, Auru pagastā, Dobeles novadā sastāvā;
  80. 0,6376 ha zemes vienībai ar kadastra apzīmējumu 46460100168, kura ietilpst nekustamā īpašuma „Virzas”, Auru pagastā, Dobeles novadā sastāvā;
  81. 0,4927 ha zemes vienībai ar kadastra apzīmējumu 46460100188, kura ietilpst nekustamā īpašuma „Pūces”, Auru pagastā, Dobeles novadā sastāvā;
  82. 1,2744 ha zemes vienībai ar kadastra apzīmējumu 46460100209, kura ietilpst nekustamā īpašuma „Auderi 1”, Auru pagastā, Dobeles novadā sastāvā;
  83. 1,0723 ha zemes vienībai ar kadastra apzīmējumu 46460100211, kura ietilpst nekustamā īpašuma „Brūnaļas”, Auru pagastā, Dobeles novadā sastāvā;
  84. 1,1708 ha zemes vienībai ar kadastra apzīmējumu 46460100213, kura ietilpst nekustamā īpašuma „Stīgas”, Auru pagastā, Dobeles novadā sastāvā;
  85. 0,9214 ha zemes vienībai ar kadastra apzīmējumu 46460100214, kura ietilpst nekustamā īpašuma „Kārkliņi”, Auru pagastā, Dobeles novadā sastāvā;
  86. 3,3009 ha zemes vienībai ar kadastra apzīmējumu 46460100216, kura ietilpst nekustamā īpašuma „Pūliņi”, Auru pagastā, Dobeles novadā sastāvā;
  87. 1,5871 ha zemes vienībai ar kadastra apzīmējumu 46460100218, kura ietilpst nekustamā īpašuma „Rudeņi”, Auru pagastā, Dobeles novadā sastāvā;
  88. 0,7902 ha zemes vienībai ar kadastra apzīmējumu 46460100220, kura ietilpst nekustamā īpašuma „Miedziņi”, Auru pagastā, Dobeles novadā sastāvā;
  89. 0,8358 ha zemes vienībai ar kadastra apzīmējumu 46460100222, kura ietilpst nekustamā īpašuma „Rumbas”, Auru pagastā, Dobeles novadā sastāvā;
  90. 1,9713 ha zemes vienībai ar kadastra apzīmējumu 46460100223, kura ietilpst nekustamā īpašuma „Grunduļi”, Auru pagastā, Dobeles novadā sastāvā;
  91. 2,3415 ha zemes vienībai ar kadastra apzīmējumu 46460100225, kura ietilpst nekustamā īpašuma „Zebras”, Auru pagastā, Dobeles novadā sastāvā;
  92. 2,1476 ha zemes vienībai ar kadastra apzīmējumu 46460100227, kura ietilpst nekustamā īpašuma „Lāči”, Auru pagastā, Dobeles novadā sastāvā;
  93. 1,6931 ha zemes vienībai ar kadastra apzīmējumu 46460100228, kura ietilpst nekustamā īpašuma „Kraukliši”, Auru pagastā, Dobeles novadā sastāvā;
  94. 0,8807 ha zemes vienībai ar kadastra apzīmējumu 46460100230, kura ietilpst nekustamā īpašuma „Pienenītes”, Auru pagastā, Dobeles novadā sastāvā;
  95. 0,8967 ha zemes vienībai ar kadastra apzīmējumu 46460100231, kura ietilpst nekustamā īpašuma „Misiņi”, Auru pagastā, Dobeles novadā sastāvā;
  96. 2,126 ha zemes vienībai ar kadastra apzīmējumu 46460100232, kura ietilpst nekustamā īpašuma „Āķīši”, Auru pagastā, Dobeles novadā sastāvā;
  97. 0,644 ha zemes vienībai ar kadastra apzīmējumu 46460100235, kura ietilpst nekustamā īpašuma „Roņi”, Auru pagastā, Dobeles novadā sastāvā;
  98. 1,1951 ha zemes vienībai ar kadastra apzīmējumu 46460100237, kura ietilpst nekustamā

- īpašuma „Tāši”, Auru pagastā, Dobeles novadā sastāvā;
99. 1,4929 ha zemes vienībai ar kadastra apzīmējumu 46460100238, kura ietilpst nekustamā īpašuma „Dzilnas”, Auru pagastā, Dobeles novadā sastāvā;
100. 1,197 ha zemes vienībai ar kadastra apzīmējumu 46460100244, kura ietilpst nekustamā īpašuma „Čugas”, Auru pagastā, Dobeles novadā sastāvā;
101. 0,1629 ha zemes vienībai ar kadastra apzīmējumu 46460100253, kura ietilpst nekustamā īpašuma „Lilijas”, Auru pagastā, Dobeles novadā sastāvā;
102. 0,6444 ha zemes vienībai ar kadastra apzīmējumu 46460100254, kura ietilpst nekustamā īpašuma „Ogles”, Auru pagastā, Dobeles novadā sastāvā;
103. 0,6146 ha zemes vienībai ar kadastra apzīmējumu 46460100255, kura ietilpst nekustamā īpašuma „Brenči”, Auru pagastā, Dobeles novadā sastāvā;
104. 0,0755 ha zemes vienībai ar kadastra apzīmējumu 46460100266, kura ietilpst nekustamā īpašuma „Upes iela 2-21 augļu dārzs”, Auru pagastā, Dobeles novadā sastāvā;
105. 0,6056 ha zemes vienībai ar kadastra apzīmējumu 46460100267, kura ietilpst nekustamā īpašuma „Radziņi”, Auru pagastā, Dobeles novadā sastāvā;
106. 0,1254 ha zemes vienībai ar kadastra apzīmējumu 46460100269, kura ietilpst nekustamā īpašuma „Jaunā iela”, Auru pagastā, Dobeles novadā sastāvā;
107. 0,2268 ha zemes vienībai ar kadastra apzīmējumu 46460100276, kura ietilpst nekustamā īpašuma „Kalvīši”, Auru pagastā, Dobeles novadā sastāvā;
108. 0,6159 ha zemes vienībai ar kadastra apzīmējumu 46460100280, kura ietilpst nekustamā īpašuma „Eizenfeldes-Mazie Svēderi”, Auru pagastā, Dobeles novadā sastāvā;
109. 0,2368 ha zemes vienībai ar kadastra apzīmējumu 46460100283, kura ietilpst nekustamā īpašuma „Lāstekas”, Auru pagastā, Dobeles novadā sastāvā;
110. 4,1026 ha zemes vienībai ar kadastra apzīmējumu 46460100286, kura ietilpst nekustamā īpašuma „Silakurti-Mazie Svēderi-Kāvužas”, Auru pagastā, Dobeles novadā sastāvā;
111. 0,0292 ha zemes vienībai ar kadastra apzīmējumu 46460100287, kura ietilpst nekustamā īpašuma „Līvāņi”, Auru pagastā, Dobeles novadā sastāvā;
112. 0,0877 ha zemes vienībai ar kadastra apzīmējumu 46460100290, kura ietilpst nekustamā īpašuma „Ceļš gar Kristīni”, Auru pagastā, Dobeles novadā sastāvā;
113. 0,0383 ha zemes vienībai ar kadastra apzīmējumu 46460110171, kura ietilpst nekustamā īpašuma „Veczemnieki 150”, Auru pagastā, Dobeles novadā sastāvā;
114. 0,0168 ha zemes vienībai ar kadastra apzīmējumu 46460110234, kura ietilpst nekustamā īpašuma „Veczemnieki 214”, Auru pagastā, Dobeles novadā sastāvā;
115. 0,0821 ha zemes vienībai ar kadastra apzīmējumu 46460110241, kura ietilpst nekustamā īpašuma „Veczemnieki 221”, Auru pagastā, Dobeles novadā sastāvā;
116. 0,0285 ha zemes vienībai ar kadastra apzīmējumu 46460110243, kura ietilpst nekustamā īpašuma „Veczemnieki 364”, Auru pagastā, Dobeles novadā sastāvā;
117. 0,0227 ha zemes vienībai ar kadastra apzīmējumu 46460110244, kura ietilpst nekustamā īpašuma „Veczemnieki 223”, Auru pagastā, Dobeles novadā sastāvā;
118. 0,8376 ha zemes vienībai ar kadastra apzīmējumu 46460110365, kura ietilpst nekustamā īpašuma „Vēlna krogs-Silenieki-Zvaigznes”, Auru pagastā, Dobeles novadā sastāvā;
119. 0,0719 ha zemes vienībai ar kadastra apzīmējumu 46460110370, kura ietilpst nekustamā īpašuma „Dīķis”, Auru pagastā, Dobeles novadā sastāvā;
120. 0,0492 ha zemes vienībai ar kadastra apzīmējumu 46460110371, kura ietilpst nekustamā īpašuma „Dīķis”, Auru pagastā, Dobeles novadā sastāvā;
121. 0,1073 ha zemes vienībai ar kadastra apzīmējumu 46460110372, kura ietilpst nekustamā īpašuma „Veczemnieki 222A”, Auru pagastā, Dobeles novadā sastāvā;
122. 0,2024 ha zemes vienībai ar kadastra apzīmējumu 46460110373, kura ietilpst nekustamā īpašuma „Ceļš uz Zvaigznēm”, Auru pagastā, Dobeles novadā sastāvā;
123. 0,0885 ha zemes vienībai ar kadastra apzīmējumu 46460120117, kura ietilpst nekustamā īpašuma „Jaunzemnieki 108”, Auru pagastā, Dobeles novadā sastāvā;
124. 0,0903 ha zemes vienībai ar kadastra apzīmējumu 46460120165, kura ietilpst nekustamā īpašuma „Jaunzemnieki 156”, Auru pagastā, Dobeles novadā sastāvā;
125. 0,0891 ha zemes vienībai ar kadastra apzīmējumu 46460120241, kura ietilpst nekustamā

- īpašuma „Jaunzemnieki 234”, Auru pagastā, Dobeles novadā sastāvā;
126. 0,0324 ha zemes vienībai ar kadastra apzīmējumu 46460120254, kura ietilpst nekustamā īpašuma „Jaunzemnieki 247”, Auru pagastā, Dobeles novadā sastāvā;
127. 0,039 ha zemes vienībai ar kadastra apzīmējumu 46460120357, kura ietilpst nekustamā īpašuma „Jaunzemnieki 352”, Auru pagastā, Dobeles novadā sastāvā;
128. 0,0327 ha zemes vienībai ar kadastra apzīmējumu 46460120440, kura ietilpst nekustamā īpašuma „Jaunzemnieki 435”, Auru pagastā, Dobeles novadā sastāvā;
129. 0,021 ha zemes vienībai ar kadastra apzīmējumu 46460120441, kura ietilpst nekustamā īpašuma „Jaunzemnieki 435A”, Auru pagastā, Dobeles novadā sastāvā;
130. 0,0126 ha zemes vienībai ar kadastra apzīmējumu 46460120517, kura ietilpst nekustamā īpašuma „Jaunzemnieki 510A”, Auru pagastā, Dobeles novadā sastāvā;
131. 0,0139 ha zemes vienībai ar kadastra apzīmējumu 46460120595, kura ietilpst nekustamā īpašuma „Jaunzemnieku ūdens ņemšanas vieta”, Auru pagastā, Dobeles novadā sastāvā;
132. 0,0159 ha zemes vienībai ar kadastra apzīmējumu 46460120597, kura ietilpst nekustamā īpašuma „Jaunzemnieku dīķis”, Auru pagastā, Dobeles novadā sastāvā;
133. 0,0728 ha zemes vienībai ar kadastra apzīmējumu 46720010104, kura ietilpst nekustamā īpašuma „Vijas”, Krimūnu pagastā, Dobeles novadā sastāvā;
134. 0,2831 ha zemes vienībai ar kadastra apzīmējumu 46720010140, kura ietilpst nekustamā īpašuma „Straumes”, Krimūnu pagastā, Dobeles novadā sastāvā;
135. 0,733 ha zemes vienībai ar kadastra apzīmējumu 46720010150, kura ietilpst nekustamā īpašuma „Pētera Upīša iela”, Krimūnu pagastā, Dobeles novadā sastāvā;
136. 0,292 ha zemes vienībai ar kadastra apzīmējumu 46720010153, kura ietilpst nekustamā īpašuma „Arhitektu iela”, Krimūnu pagastā, Dobeles novadā sastāvā;
137. 1,0518 ha zemes vienībai ar kadastra apzīmējumu 46720020111, kura ietilpst nekustamā īpašuma „Plepīši-Ezernieki”, Krimūnu pagastā, Dobeles novadā sastāvā;
138. 0,489 ha zemes vienībai ar kadastra apzīmējumu 46720020112, kura ietilpst nekustamā īpašuma „Rūgtiņi-Vairogi-Pokaiņi-Mazšvalkovski”, Krimūnu pagastā, Dobeles novadā sastāvā;
139. 0,8277 ha zemes vienībai ar kadastra apzīmējumu 46720020113, kura ietilpst nekustamā īpašuma „Vērpji-Vācpēteri”, Krimūnu pagastā, Dobeles novadā sastāvā;
140. 0,0539 ha zemes vienībai ar kadastra apzīmējumu 46720020177, kura ietilpst nekustamā īpašuma „Fiņķi-Mazšvalkovski”, Krimūnu pagastā, Dobeles novadā sastāvā;
141. 0,8028 ha zemes vienībai ar kadastra apzīmējumu 46720030097, kura ietilpst nekustamā īpašuma „Plepīši-Ezernieki”, Krimūnu pagastā, Dobeles novadā sastāvā;
142. 0,1943 ha zemes vienībai ar kadastra apzīmējumu 46720040066, kura ietilpst nekustamā īpašuma „Glūdas baznīca”, Krimūnu pagastā, Dobeles novadā sastāvā;
143. 0,6382 ha zemes vienībai ar kadastra apzīmējumu 46720050127, kura ietilpst nekustamā īpašuma „Ziedītes”, Krimūnu pagastā, Dobeles novadā sastāvā;
144. 0,7589 ha zemes vienībai ar kadastra apzīmējumu 46720050179, kura ietilpst nekustamā īpašuma „Burbuļi”, Krimūnu pagastā, Dobeles novadā sastāvā;
145. 0,5718 ha zemes vienībai ar kadastra apzīmējumu 46720050218, kura ietilpst nekustamā īpašuma „Lauku iela”, Krimūnu pagastā, Dobeles novadā sastāvā;
146. 0,229 ha zemes vienībai ar kadastra apzīmējumu 46720050220, kura ietilpst nekustamā īpašuma „Laternu iela”, Krimūnu pagastā, Dobeles novadā sastāvā;
147. 0,9218 ha zemes vienībai ar kadastra apzīmējumu 46720050221, kura ietilpst nekustamā īpašuma „Skolas iela-Austrumi”, Krimūnu pagastā, Dobeles novadā sastāvā;
148. 1,3184 ha zemes vienībai ar kadastra apzīmējumu 46720050222, kura ietilpst nekustamā īpašuma „Asteres-Upmaļi-Rimeikas”, Krimūnu pagastā, Dobeles novadā sastāvā;
149. 1,1872 ha zemes vienībai ar kadastra apzīmējumu 46720050255, kura ietilpst nekustamā īpašuma „Jaunstakles-Klijēni”, Krimūnu pagastā, Dobeles novadā sastāvā;
150. 0,1248 ha zemes vienībai ar kadastra apzīmējumu 46720050256, kura ietilpst nekustamā īpašuma „Upenes”, Krimūnu pagastā, Dobeles novadā sastāvā;
151. 0,0442 ha zemes vienībai ar kadastra apzīmējumu 46720050267, kura ietilpst nekustamā īpašuma „Marijas”, Krimūnu pagastā, Dobeles novadā sastāvā;

152. 0,0144 ha zemes vienībai ar kadastra apzīmējumu 46720050287, kura ietilpst nekustamā īpašuma „Kristīnes”, Krimūnu pagastā, Dobeles novadā sastāvā;
153. 0,2964 ha zemes vienībai ar kadastra apzīmējumu 46720060094, kura ietilpst nekustamā īpašuma „Riteņi”, Krimūnu pagastā, Dobeles novadā sastāvā;
154. 2,4351 ha zemes vienībai ar kadastra apzīmējumu 46720060103, kura ietilpst nekustamā īpašuma „Palīgsaimniecības pie Čēmaišiem”, Krimūnu pagastā, Dobeles novadā sastāvā;
155. 0,4252 ha zemes vienībai ar kadastra apzīmējumu 46720060115, kura ietilpst nekustamā īpašuma „Akāciju attīrīšanas iekārtu bioloģ.dīķi”, Krimūnu pagastā, Dobeles novadā sastāvā;
156. 0,4062 ha zemes vienībai ar kadastra apzīmējumu 46720060122, kura ietilpst nekustamā īpašuma „Ikvildas”, Krimūnu pagastā, Dobeles novadā sastāvā;
157. 0,842 ha zemes vienībai ar kadastra apzīmējumu 46720060130, kura ietilpst nekustamā īpašuma „Akāciju individuālās garāžas”, Krimūnu pagastā, Dobeles novadā sastāvā;
158. 3,2937 ha zemes vienībai ar kadastra apzīmējumu 46720060144, kura ietilpst nekustamā īpašuma „Jaunakācijas”, Krimūnu pagastā, Dobeles novadā sastāvā;
159. 0,5014 ha zemes vienībai ar kadastra apzīmējumu 46720060148, kura ietilpst nekustamā īpašuma „Dienvidi”, Krimūnu pagastā, Dobeles novadā sastāvā;
160. 0,361 ha zemes vienībai ar kadastra apzīmējumu 46720060174, kura ietilpst nekustamā īpašuma „Ceļš gar ābeļdārzu”, Krimūnu pagastā, Dobeles novadā sastāvā;
161. 0,093 ha zemes vienībai ar kadastra apzīmējumu 46720060178, kura ietilpst nekustamā īpašuma „Pagasta ceļš”, Krimūnu pagastā, Dobeles novadā sastāvā;
162. 1,7633 ha zemes vienībai ar kadastra apzīmējumu 46720070087, kura ietilpst nekustamā īpašuma „Lācītbirzes-Čankas-Laimītes”, Krimūnu pagastā, Dobeles novadā sastāvā;
163. 0,6921 ha zemes vienībai ar kadastra apzīmējumu 46720070088, kura ietilpst nekustamā īpašuma „Panākumi-Zemgalieši”, Krimūnu pagastā, Dobeles novadā sastāvā;
164. 0,542 ha zemes vienībai ar kadastra apzīmējumu 46720080059, kura ietilpst nekustamā īpašuma „Tābaru ceļš”, Krimūnu pagastā, Dobeles novadā sastāvā;
165. 0,1275 ha zemes vienībai ar kadastra apzīmējumu 46720090020, kura ietilpst nekustamā īpašuma „Pokaiņi 20”, Krimūnu pagastā, Dobeles novadā sastāvā;
166. 0,139 ha zemes vienībai ar kadastra apzīmējumu 46720090028, kura ietilpst nekustamā īpašuma „Pokaiņi 28”, Krimūnu pagastā, Dobeles novadā sastāvā;
167. 0,0994 ha zemes vienībai ar kadastra apzīmējumu 46720090029, kura ietilpst nekustamā īpašuma „Pokaiņi 29”, Krimūnu pagastā, Dobeles novadā sastāvā;
168. 0,0859 ha zemes vienībai ar kadastra apzīmējumu 46720090059, kura ietilpst nekustamā īpašuma „Pokaiņu ceļi”, Krimūnu pagastā, Dobeles novadā sastāvā;
169. 0,1288 ha zemes vienībai ar kadastra apzīmējumu 46720090123, kura ietilpst nekustamā īpašuma „Pokaiņi 123”, Krimūnu pagastā, Dobeles novadā sastāvā;
170. 0,0957 ha zemes vienībai ar kadastra apzīmējumu 46720090187, kura ietilpst nekustamā īpašuma „Pokaiņi 187”, Krimūnu pagastā, Dobeles novadā sastāvā;
171. 0,2122 ha zemes vienībai ar kadastra apzīmējumu 46720090485, kura ietilpst nekustamā īpašuma „Pokaiņi 485”, Krimūnu pagastā, Dobeles novadā sastāvā;
172. 0,3799 ha zemes vienībai ar kadastra apzīmējumu 46800010131, kura ietilpst nekustamā īpašuma „Ceriņi-Annenieku pagrieziens”, Naudītes pagastā, Dobeles novadā sastāvā;
173. 0,9525 ha zemes vienībai ar kadastra apzīmējumu 46800010134, kura ietilpst nekustamā īpašuma „Lejnieki-Niedrupes”, Naudītes pagastā, Dobeles novadā sastāvā;
174. 0,3699 ha zemes vienībai ar kadastra apzīmējumu 46800020029, kura ietilpst nekustamā īpašuma „Dārznieki”, Naudītes pagastā, Dobeles novadā sastāvā;
175. 3,4334 ha zemes vienībai ar kadastra apzīmējumu 46800020053, kura ietilpst nekustamā īpašuma „Dzintari”, Naudītes pagastā, Dobeles novadā sastāvā;
176. 0,7576 ha zemes vienībai ar kadastra apzīmējumu 46800020098, kura ietilpst nekustamā īpašuma „Jaunesavas 13\19”, Naudītes pagastā, Dobeles novadā sastāvā;
177. 1,4487 ha zemes vienībai ar kadastra apzīmējumu 46800020149, kura ietilpst nekustamā īpašuma „Aurīši-Rambas”, Naudītes pagastā, Dobeles novadā sastāvā;
178. 4,2134 ha zemes vienībai ar kadastra apzīmējumu 46800020150, kura ietilpst nekustamā

- īpašuma „Kursīšu kapi-Bēne”, Naudītes pagastā, Dobeles novadā sastāvā;
179. 0,3655 ha zemes vienībai ar kadastra apzīmējumu 46800020151, kura ietilpst nekustamā īpašuma „Krači-Pavēņi”, Naudītes pagastā, Dobeles novadā sastāvā;
180. 0,0575 ha zemes vienībai ar kadastra apzīmējumu 46800020152, kura ietilpst nekustamā īpašuma „Mazpoķi-Bēne”, Naudītes pagastā, Dobeles novadā sastāvā.
181. 1,7435 ha zemes vienībai ar kadastra apzīmējumu 46800020153, kura ietilpst nekustamā īpašuma „Jaunesava-Dēliņi-Naudīte”, Naudītes pagastā, Dobeles novadā sastāvā;
182. 1,1628 ha zemes vienībai ar kadastra apzīmējumu 46800020154, kura ietilpst nekustamā īpašuma „Krūmkalni-Birznieki”, Naudītes pagastā, Dobeles novadā sastāvā;
183. 11,0667 ha zemes vienībai ar kadastra apzīmējumu 46800020169, kura ietilpst nekustamā īpašuma „Kursīši”, Naudītes pagastā, Dobeles novadā sastāvā;
184. 2,6821 ha zemes vienībai ar kadastra apzīmējumu 46800030113, kura ietilpst nekustamā īpašuma „Cielavas”, Naudītes pagastā, Dobeles novadā sastāvā;
185. 0,01 ha zemes vienībai ar kadastra apzīmējumu 46800030143, kura ietilpst nekustamā īpašuma „Gāzes noliktava”, Naudītes pagastā, Dobeles novadā sastāvā;
186. 0,5764 ha zemes vienībai ar kadastra apzīmējumu 46800030150, kura ietilpst nekustamā īpašuma „Rogas”, Naudītes pagastā, Dobeles novadā sastāvā;
187. 0,4817 ha zemes vienībai ar kadastra apzīmējumu 46800030151, kura ietilpst nekustamā īpašuma „Mūrnieku kapi”, Naudītes pagastā, Dobeles novadā sastāvā;
188. 0,306 ha zemes vienībai ar kadastra apzīmējumu 46800030170, kura ietilpst nekustamā īpašuma „Naudīte (Pie Naudītes skolas)”, Naudītes pagastā, Dobeles novadā sastāvā;
189. 12,5198 ha zemes vienībai ar kadastra apzīmējumu 46800030173, kura ietilpst nekustamā īpašuma „Lejasmūrnieki”, Naudītes pagastā, Dobeles novadā sastāvā;
190. 0,0908 ha zemes vienībai ar kadastra apzīmējumu 46800030183, kura ietilpst nekustamā īpašuma „Spodrīši 13\33”, Naudītes pagastā, Dobeles novadā sastāvā;
191. 0,2467 ha zemes vienībai ar kadastra apzīmējumu 46800030209, kura ietilpst nekustamā īpašuma „Centra Garažas”, Naudītes pagastā, Dobeles novadā sastāvā;
192. 0,0641 ha zemes vienībai ar kadastra apzīmējumu 46800030216, kura ietilpst nekustamā īpašuma „Gāzes glabātuve”, Naudītes pagastā, Dobeles novadā sastāvā;
193. 0,9487 ha zemes vienībai ar kadastra apzīmējumu 46800030334, kura ietilpst nekustamā īpašuma „Ziedugravas-ūdenskrātuve-Mačmūrnieki”, Naudītes pagastā, Dobeles novadā sastāvā;
194. 0,8234 ha zemes vienībai ar kadastra apzīmējumu 46800030335, kura ietilpst nekustamā īpašuma „Krūmiņi-Lejaslīplanti”, Naudītes pagastā, Dobeles novadā sastāvā;
195. 1,8247 ha zemes vienībai ar kadastra apzīmējumu 46800030337, kura ietilpst nekustamā īpašuma „Jaunesava-Dēliņi-Naudīte”, Naudītes pagastā, Dobeles novadā sastāvā;
196. 0,2425 ha zemes vienībai ar kadastra apzīmējumu 46800030338, kura ietilpst nekustamā īpašuma „Naudīte-Apgulde un Dēliņi-Naudīte”, Naudītes pagastā, Dobeles novadā sastāvā;
197. 0,7336 ha zemes vienībai ar kadastra apzīmējumu 46800030339, kura ietilpst nekustamā īpašuma „Krūmkalni-Birznieki”, Naudītes pagastā, Dobeles novadā sastāvā;
198. 4,6367 ha zemes vienībai ar kadastra apzīmējumu 46800030340, kura ietilpst nekustamā īpašuma „Naudīte-Brākšķi”, Naudītes pagastā, Dobeles novadā sastāvā;
199. 2,7494 ha zemes vienībai ar kadastra apzīmējumu 46800030342, kura ietilpst nekustamā īpašuma „Mūrnieki-Ķuburas”, Naudītes pagastā, Dobeles novadā sastāvā;
200. 3,7224 ha zemes vienībai ar kadastra apzīmējumu 46800030344, kura ietilpst nekustamā īpašuma „Zirņi-Līdumi”, Naudītes pagastā, Dobeles novadā sastāvā;
201. 0,9003 ha zemes vienībai ar kadastra apzīmējumu 46800030346, kura ietilpst nekustamā īpašuma „Āķi-Mazjoži-Zelmeņi”, Naudītes pagastā, Dobeles novadā sastāvā;
202. 0,4399 ha zemes vienībai ar kadastra apzīmējumu 46800030352, kura ietilpst nekustamā īpašuma „Mačmūrnieku ceļš”, Naudītes pagastā, Dobeles novadā sastāvā;
203. 0,1472 ha zemes vienībai ar kadastra apzīmējumu 46800030353, kura ietilpst nekustamā īpašuma „Garažas-upe”, Naudītes pagastā, Dobeles novadā sastāvā;
204. 0,3657 ha zemes vienībai ar kadastra apzīmējumu 46800030374, kura ietilpst nekustamā īpašuma „Saulis iela”, Naudītes pagastā, Dobeles novadā sastāvā;



205. 0,215 ha zemes vienībai ar kadastra apzīmējumu 46800030388, kura ietilpst nekustamā īpašuma „Ziedugravu iela”, Naudītes pagastā, Dobeles novadā sastāvā;
206. 0,035 ha zemes vienībai ar kadastra apzīmējumu 46800050048, kura ietilpst nekustamā īpašuma „Individuālās garāžas Apguldē”, Naudītes pagastā, Dobeles novadā sastāvā;
207. 0,5432 ha zemes vienībai ar kadastra apzīmējumu 46800050053, kura ietilpst nekustamā īpašuma „Naudīte (Pakalnieši)”, Naudītes pagastā, Dobeles novadā sastāvā;
208. 6,7528 ha zemes vienībai ar kadastra apzīmējumu 46800050056, kura ietilpst nekustamā īpašuma „Melderī”, Naudītes pagastā, Dobeles novadā sastāvā;
209. 0,6778 ha zemes vienībai ar kadastra apzīmējumu 46800050094, kura ietilpst nekustamā īpašuma „Apguldes skola-Slīpi”, Naudītes pagastā, Dobeles novadā sastāvā;
210. 3,0434 ha zemes vienībai ar kadastra apzīmējumu 46800050164, kura ietilpst nekustamā īpašuma „Apgulde-Penkule”, Naudītes pagastā, Dobeles novadā sastāvā;
211. 0,6007 ha zemes vienībai ar kadastra apzīmējumu 46800050166, kura ietilpst nekustamā īpašuma „Medņi-Dambīši”, Naudītes pagastā, Dobeles novadā sastāvā;
212. 0,077 ha zemes vienībai ar kadastra apzīmējumu 46800050167, kura ietilpst nekustamā īpašuma „Apguldes centrs-Kārkliņi”, Naudītes pagastā, Dobeles novadā sastāvā;
213. 0,075 ha zemes vienībai ar kadastra apzīmējumu 46800050168, kura ietilpst nekustamā īpašuma „Sprīdīšu ceļš”, Naudītes pagastā, Dobeles novadā sastāvā;
214. 2,2051 ha zemes vienībai ar kadastra apzīmējumu 46840010041, kura ietilpst nekustamā īpašuma „Sēju kapi”, Penkules pagastā, Dobeles novadā sastāvā;
215. 0,5737 ha zemes vienībai ar kadastra apzīmējumu 46840010072, kura ietilpst nekustamā īpašuma „Sējas-Magones”, Penkules pagastā, Dobeles novadā sastāvā;
216. 1,6589 ha zemes vienībai ar kadastra apzīmējumu 46840010076, kura ietilpst nekustamā īpašuma „Ceroņi-Magones”, Penkules pagastā, Dobeles novadā sastāvā;
217. 1,5239 ha zemes vienībai ar kadastra apzīmējumu 46840010079, kura ietilpst nekustamā īpašuma „Supas-Naudīte”, Penkules pagastā, Dobeles novadā sastāvā;
218. 2,5656 ha zemes vienībai ar kadastra apzīmējumu 46840020024, kura ietilpst nekustamā īpašuma „Eglienes”, Penkules pagastā, Dobeles novadā sastāvā;
219. 0,3059 ha zemes vienībai ar kadastra apzīmējumu 46840020056, kura ietilpst nekustamā īpašuma „Pie Priedītēm”, Penkules pagastā, Dobeles novadā sastāvā;
220. 0,4796 ha zemes vienībai ar kadastra apzīmējumu 46840020067, kura ietilpst nekustamā īpašuma „Sietiņi”, Penkules pagastā, Dobeles novadā sastāvā;
221. 0,6942 ha zemes vienībai ar kadastra apzīmējumu 46840020072, kura ietilpst nekustamā īpašuma „Lielbaldonas-Sunīši”, Penkules pagastā, Dobeles novadā sastāvā;
222. 1,1038 ha zemes vienībai ar kadastra apzīmējumu 46840020073, kura ietilpst nekustamā īpašuma „Laģi-Sietiņi”, Penkules pagastā, Dobeles novadā sastāvā;
223. 0,9855 ha zemes vienībai ar kadastra apzīmējumu 46840020074, kura ietilpst nekustamā īpašuma „Ceroņi-Magones”, Penkules pagastā, Dobeles novadā sastāvā;
224. 3,768 ha zemes vienībai ar kadastra apzīmējumu 46840020075, kura ietilpst nekustamā īpašuma „Ķeturi-Stūrīši”, Penkules pagastā, Dobeles novadā sastāvā;
225. 0,4688 ha zemes vienībai ar kadastra apzīmējumu 46840020076, kura ietilpst nekustamā īpašuma „Zemgaļi-Māliņi”, Penkules pagastā, Dobeles novadā sastāvā;
226. 20,3948 ha zemes vienībai ar kadastra apzīmējumu 46840020083, kura ietilpst nekustamā īpašuma „Dzeņi”, Penkules pagastā, Dobeles novadā sastāvā;
227. 0,667 ha zemes vienībai ar kadastra apzīmējumu 46840020086, kura ietilpst nekustamā īpašuma „Ālave-Eglienas”, Penkules pagastā, Dobeles novadā sastāvā;
228. 12,2825 ha zemes vienībai ar kadastra apzīmējumu 46840030021, kura ietilpst nekustamā īpašuma „Līcīši”, Penkules pagastā, Dobeles novadā sastāvā;
229. 1,49 ha zemes vienībai ar kadastra apzīmējumu 46840030031, kura ietilpst nekustamā īpašuma „Kliestaromji”, Penkules pagastā, Dobeles novadā sastāvā;
230. 0,2136 ha zemes vienībai ar kadastra apzīmējumu 46840030054, kura ietilpst nekustamā īpašuma „Ūdenstornis pie Lielbaldonām”, Penkules pagastā, Dobeles novadā sastāvā;
231. 1,0136 ha zemes vienībai ar kadastra apzīmējumu 46840030059, kura ietilpst nekustamā īpašuma „Adieņi”, Penkules pagastā, Dobeles novadā sastāvā;

232. 1,1093 ha zemes vienībai ar kadastra apzīmējumu 46840030081, kura ietilpst nekustamā īpašuma „Upeslīči”, Penkules pagastā, Dobeles novadā sastāvā;
233. 0,2182 ha zemes vienībai ar kadastra apzīmējumu 46840040096, kura ietilpst nekustamā īpašuma „Kalni”, Penkules pagastā, Dobeles novadā sastāvā;
234. 0,5875 ha zemes vienībai ar kadastra apzīmējumu 46840040116, kura ietilpst nekustamā īpašuma „Garāžas”, Penkules pagastā, Dobeles novadā sastāvā;
235. 0,2096 ha zemes vienībai ar kadastra apzīmējumu 46840040150, kura ietilpst nekustamā īpašuma „Cīrulīši”, Penkules pagastā, Dobeles novadā sastāvā;
236. 0,2008 ha zemes vienībai ar kadastra apzīmējumu 46840040165, kura ietilpst nekustamā īpašuma „Auseklīši”, Penkules pagastā, Dobeles novadā sastāvā;
237. 0,0857 ha zemes vienībai ar kadastra apzīmējumu 46840040166, kura ietilpst nekustamā īpašuma „Auseklī”, Penkules pagastā, Dobeles novadā sastāvā;
238. 0,57 ha zemes vienībai ar kadastra apzīmējumu 46840040172, kura ietilpst nekustamā īpašuma „Cīrulīši”, Penkules pagastā, Dobeles novadā sastāvā;
239. 0,358 ha zemes vienībai ar kadastra apzīmējumu 46840040181, kura ietilpst nekustamā īpašuma „Noras-Cīrulīši”, Penkules pagastā, Dobeles novadā sastāvā;
240. 0,6163 ha zemes vienībai ar kadastra apzīmējumu 46840040184, kura ietilpst nekustamā īpašuma „Šoseja-Sēju kalte”, Penkules pagastā, Dobeles novadā sastāvā;
241. 0,3965 ha zemes vienībai ar kadastra apzīmējumu 46840040185, kura ietilpst nekustamā īpašuma „Rīti-Gaidas”, Penkules pagastā, Dobeles novadā sastāvā;
242. 0,3348 ha zemes vienībai ar kadastra apzīmējumu 46840040187, kura ietilpst nekustamā īpašuma „Ceļmalas-Bituļi”, Penkules pagastā, Dobeles novadā sastāvā;
243. 0,7052 ha zemes vienībai ar kadastra apzīmējumu 46840040188, kura ietilpst nekustamā īpašuma „Kalna Počas-Čaibļi”, Penkules pagastā, Dobeles novadā sastāvā;
244. 4,7585 ha zemes vienībai ar kadastra apzīmējumu 46840040205, kura ietilpst nekustamā īpašuma „Jaunjukšas”, Penkules pagastā, Dobeles novadā sastāvā;
245. 0,3099 ha zemes vienībai ar kadastra apzīmējumu 46840050046, kura ietilpst nekustamā īpašuma „Ziediņi-Liepkalni”, Penkules pagastā, Dobeles novadā sastāvā;
246. 1,0221 ha zemes vienībai ar kadastra apzīmējumu 46840050048, kura ietilpst nekustamā īpašuma „Vīksnes-Klauciņas”, Penkules pagastā, Dobeles novadā sastāvā;
247. 1,9742 ha zemes vienībai ar kadastra apzīmējumu 46840050050, kura ietilpst nekustamā īpašuma „Purva Klauciņi-Mazjaunzemji”, Penkules pagastā, Dobeles novadā sastāvā;
248. 0,3873 ha zemes vienībai ar kadastra apzīmējumu 46840060044, kura ietilpst nekustamā īpašuma „Ābeļu iela 9”, Penkules pagastā, Dobeles novadā sastāvā;
249. 1,4613 ha zemes vienībai ar kadastra apzīmējumu 46840060083, kura ietilpst nekustamā īpašuma „Cēsnieki”, Penkules pagastā, Dobeles novadā sastāvā;
250. 1,0919 ha zemes vienībai ar kadastra apzīmējumu 46840060092, kura ietilpst nekustamā īpašuma „Saulgrieži-Ābeļu iela”, Penkules pagastā, Dobeles novadā sastāvā;
251. 1,2642 ha zemes vienībai ar kadastra apzīmējumu 46840070076, kura ietilpst nekustamā īpašuma „Induļi”, Penkules pagastā, Dobeles novadā sastāvā;
252. 0,6857 ha zemes vienībai ar kadastra apzīmējumu 46840070093, kura ietilpst nekustamā īpašuma „Cibas”, Penkules pagastā, Dobeles novadā sastāvā;
253. 2,2405 ha zemes vienībai ar kadastra apzīmējumu 46840070094, kura ietilpst nekustamā īpašuma „Klētņieki”, Penkules pagastā, Dobeles novadā sastāvā;
254. 0,1724 ha zemes vienībai ar kadastra apzīmējumu 46840070122, kura ietilpst nekustamā īpašuma „Ezeriņi”, Penkules pagastā, Dobeles novadā sastāvā;
255. 0,9166 ha zemes vienībai ar kadastra apzīmējumu 46840070131, kura ietilpst nekustamā īpašuma „Liepkalni-Aizupji”, Penkules pagastā, Dobeles novadā sastāvā;
256. 1,1047 ha zemes vienībai ar kadastra apzīmējumu 46840070133, kura ietilpst nekustamā īpašuma „Vīksnes-Klauciņas”, Penkules pagastā, Dobeles novadā sastāvā;
257. 1,6313 ha zemes vienībai ar kadastra apzīmējumu 46840070134, kura ietilpst nekustamā īpašuma „Ceļmalas-Bituļi”, Penkules pagastā, Dobeles novadā sastāvā;
258. 1,1539 ha zemes vienībai ar kadastra apzīmējumu 46840070135, kura ietilpst nekustamā īpašuma „Drēģeļi-Krogzemji”, Penkules pagastā, Dobeles novadā sastāvā;

259. 3,3422 ha zemes vienībai ar kadastra apzīmējumu 46840070136, kura ietilpst nekustamā īpašuma „Augstkalne-Vārpas”, Penkules pagastā, Dobeles novadā sastāvā;
260. 2,0415 ha zemes vienībai ar kadastra apzīmējumu 46840070142, kura ietilpst nekustamā īpašuma „Strautiņi-Rozītes”, Penkules pagastā, Dobeles novadā sastāvā;
261. 1,8832 ha zemes vienībai ar kadastra apzīmējumu 46840070144, kura ietilpst nekustamā īpašuma „Silmaļi-Dīķīši”, Penkules pagastā, Dobeles novadā sastāvā;
262. 0,3729 ha zemes vienībai ar kadastra apzīmējumu 46840070146, kura ietilpst nekustamā īpašuma „Jaunezeriņi”, Penkules pagastā, Dobeles novadā sastāvā;
263. 0,6416 ha zemes vienībai ar kadastra apzīmējumu 46420010126, kura ietilpst nekustamā īpašuma „Bikstu tornis” Annenieku pagastā, Dobeles novadā sastāvā;
264. 1,8056 ha zemes vienībai ar kadastra apzīmējumu 46420010134, kura ietilpst nekustamā īpašuma „Dzērvenes” Annenieku pagastā, Dobeles novadā sastāvā;
265. 0,1537 ha zemes vienībai ar kadastra apzīmējumu 46420010147, kura ietilpst nekustamā īpašuma „Sirdskalni” Annenieku pagastā, Dobeles novadā sastāvā;
266. 0,1838 ha zemes vienībai ar kadastra apzīmējumu 46420010160, kura ietilpst nekustamā īpašuma Draudzības iela 4A, Kaķeniekos, Annenieku pagastā, Dobeles novadā sastāvā;
267. 0,046 ha zemes vienībai ar kadastra apzīmējumu 46420010167, kura ietilpst nekustamā īpašuma „Strikovskis Roberts Dārziņi-66”, Annenieku pagastā, Dobeles novadā sastāvā;
268. 1,2307 ha zemes vienībai ar kadastra apzīmējumu 46420010182, kura ietilpst nekustamā īpašuma „Ģerdāņi”, Annenieku pagastā, Dobeles novadā sastāvā;
269. 0,0189 ha zemes vienībai ar kadastra apzīmējumu 46420010197, kura ietilpst nekustamā īpašuma „Sadales punkts”, Annenieku pagastā, Dobeles novadā sastāvā;
270. 1,4349 ha zemes vienībai ar kadastra apzīmējumu 46420010217, kura ietilpst nekustamā īpašuma „Centra kūtis”, Annenieku pagastā, Dobeles novadā sastāvā;
271. 0,822 ha zemes vienībai ar kadastra apzīmējumu 46420010218, kura ietilpst nekustamā īpašuma „Stārķīši”, Annenieku pagastā, Dobeles novadā sastāvā;
272. 0,1314 ha zemes vienībai ar kadastra apzīmējumu 46420010219, kura ietilpst nekustamā īpašuma „Garāžas pie upes”, Annenieku pagastā, Dobeles novadā sastāvā;
273. 0,0992 ha zemes vienībai ar kadastra apzīmējumu 46420010224, kura ietilpst nekustamā īpašuma „Malka šķūņi”, Annenieku pagastā, Dobeles novadā sastāvā;
274. 0,019 ha zemes vienībai ar kadastra apzīmējumu 46420010226, kura ietilpst nekustamā īpašuma „Attīrīšanas iekārtas”, Annenieku pagastā, Dobeles novadā sastāvā;
275. 0,5472 ha zemes vienībai ar kadastra apzīmējumu 46420010228, kura ietilpst nekustamā īpašuma Skolas iela 2, Annenieku pagastā, Dobeles novadā sastāvā;
276. 3,3685 ha zemes vienībai ar kadastra apzīmējumu 46420010229, kura ietilpst nekustamā īpašuma „Annenieku pamatskola”, Annenieku pagastā, Dobeles novadā sastāvā;
277. 5,284 ha zemes vienībai ar kadastra apzīmējumu 46420010232, kura ietilpst nekustamā īpašuma „Gauju ferma „Liepas””, Annenieku pagastā, Dobeles novadā sastāvā;
278. 7,7772 ha zemes vienībai ar kadastra apzīmējumu 46420010235, kura ietilpst nekustamā īpašuma „Rundēļu mazdārziņi”, Annenieku pagastā, Dobeles novadā sastāvā;
279. 2,2771 ha zemes vienībai ar kadastra apzīmējumu 46420010248, kura ietilpst nekustamā īpašuma „Jaunpavāri-Brieži”, Annenieku pagastā, Dobeles novadā sastāvā;
280. 0,4911 ha zemes vienībai ar kadastra apzīmējumu 46420010249, kura ietilpst nekustamā īpašuma „Ģerdāņi-Abavieši”, Annenieku pagastā, Dobeles novadā sastāvā;
281. 1,5437 ha zemes vienībai ar kadastra apzīmējumu 46420010251, kura ietilpst nekustamā īpašuma „Kaķenieki-Komplekss 1”, Annenieku pagastā, Dobeles novadā sastāvā;
282. 0,0815 ha zemes vienībai ar kadastra apzīmējumu 46420010254, kura ietilpst nekustamā īpašuma „Klāvindriķu ceļš”, Annenieku pagastā, Dobeles novadā sastāvā;
283. 0,8834 ha zemes vienībai ar kadastra apzīmējumu 46420010255, kura ietilpst nekustamā īpašuma „Māzkrāģu ceļš”, Annenieku pagastā, Dobeles novadā sastāvā;
284. 2,7177 ha zemes vienībai ar kadastra apzīmējumu 46420010256, kura ietilpst nekustamā īpašuma „Bultu ceļš”, Annenieku pagastā, Dobeles novadā sastāvā;
285. 0,0267 ha zemes vienībai ar kadastra apzīmējumu 46420010258, kura ietilpst nekustamā īpašuma „Ziedoņu ceļš”, Annenieku pagastā, Dobeles novadā sastāvā;

286. 1,7277 ha zemes vienībai ar kadastra apzīmējumu 46420010259, kura ietilpst nekustamā īpašuma „Gaujas-Mazkrāģi”, Annenieku pagastā, Dobeles novadā sastāvā;
287. 0,7929 ha zemes vienībai ar kadastra apzīmējumu 46420010261, kura ietilpst nekustamā īpašuma „Zebras-Lapsas”, Annenieku pagastā, Dobeles novadā sastāvā;
288. 0,7929 ha zemes vienībai ar kadastra apzīmējumu 46420010261, kura ietilpst nekustamā īpašuma „Zebras-Lapsas”, Annenieku pagastā, Dobeles novadā sastāvā;
289. 0,2872 ha zemes vienībai ar kadastra apzīmējumu 46420010263, kura ietilpst nekustamā īpašuma Upes iela, Annenieku pagastā, Dobeles novadā sastāvā;
290. 1,0118 ha zemes vienībai ar kadastra apzīmējumu 46420010264, kura ietilpst nekustamā īpašuma Skolas iela, Annenieku pagastā, Dobeles novadā sastāvā;
291. 15,5503 ha zemes vienībai ar kadastra apzīmējumu 46420010275, kura ietilpst nekustamā īpašuma „Pie Upes ielas 5”, Annenieku pagastā, Dobeles novadā sastāvā;
292. 0,1767 ha zemes vienībai ar kadastra apzīmējumu 46420010280, kura ietilpst nekustamā īpašuma „Zaļā zona pie Draudzības ielas”, Annenieku pagastā, Dobeles novadā sastāvā;
293. 2,9025 ha zemes vienībai ar kadastra apzīmējumu 46420010281, kura ietilpst nekustamā īpašuma „Centra dārziņi 53”, Annenieku pagastā, Dobeles novadā sastāvā;
294. 0,3747 ha zemes vienībai ar kadastra apzīmējumu 46420010282, kura ietilpst nekustamā īpašuma „Atkritumu savākšana pie Skolas ielas”, Annenieku pagastā, Dobeles novadā sastāvā;
295. 11,8555 ha zemes vienībai ar kadastra apzīmējumu 46420010285, kura ietilpst nekustamā īpašuma „Pašvaldības dārziņi”, Annenieku pagastā, Dobeles novadā sastāvā;
296. 0,1732 ha zemes vienībai ar kadastra apzīmējumu 46420010293, kura ietilpst nekustamā īpašuma „Madaru ceļš”, Annenieku pagastā, Dobeles novadā sastāvā;
297. 0,1732 ha zemes vienībai ar kadastra apzīmējumu 46420010293, kura ietilpst nekustamā īpašuma „Madaru ceļš”, Annenieku pagastā, Dobeles novadā sastāvā;
298. 1,2357 ha zemes vienībai ar kadastra apzīmējumu 46420010845, kura ietilpst nekustamā īpašuma „Imantas ganības”, Annenieku pagastā, Dobeles novadā sastāvā;
299. 0,3626 ha zemes vienībai ar kadastra apzīmējumu 46420010852, kura ietilpst nekustamā īpašuma „Liepziedi”, Annenieku pagastā, Dobeles novadā sastāvā;
300. 0,298 ha zemes vienībai ar kadastra apzīmējumu 46420010855, kura ietilpst nekustamā īpašuma „Pie Madarām”, Annenieku pagastā, Dobeles novadā sastāvā;
301. 0,591 ha zemes vienībai ar kadastra apzīmējumu 46420010856, kura ietilpst nekustamā īpašuma „Pumpuriņi”, Annenieku pagastā, Dobeles novadā sastāvā;
302. 10,1638 ha zemes vienībai ar kadastra apzīmējumu 46420020055, kura ietilpst nekustamā īpašuma „Gravas”, Annenieku pagastā, Dobeles novadā sastāvā;
303. 8,4362 ha zemes vienībai ar kadastra apzīmējumu 46420020064, kura ietilpst nekustamā īpašuma „Annenieku centrs”, Annenieku pagastā, Dobeles novadā sastāvā;
304. 11,5109 ha zemes vienībai ar kadastra apzīmējumu 46420020075, kura ietilpst nekustamā īpašuma „Annenieku centrs 33”, Annenieku pagastā, Dobeles novadā sastāvā;
305. 0,1902 ha zemes vienībai ar kadastra apzīmējumu 46420020086, kura ietilpst nekustamā īpašuma „Annenieku veikals”, Annenieku pagastā, Dobeles novadā sastāvā;
306. 0,3426 ha zemes vienībai ar kadastra apzīmējumu 46420020088, kura ietilpst nekustamā īpašuma „Ausmu kalte”, Annenieku pagastā, Dobeles novadā sastāvā;
307. 0,1318 ha zemes vienībai ar kadastra apzīmējumu 46420020100, kura ietilpst nekustamā īpašuma „Dzintari 1”, Annenieku pagastā, Dobeles novadā sastāvā;
308. 0,0634 ha zemes vienībai ar kadastra apzīmējumu 46420020101, kura ietilpst nekustamā īpašuma „Annenieku garažas”, Annenieku pagastā, Dobeles novadā sastāvā;
309. 0,0508 ha zemes vienībai ar kadastra apzīmējumu 46420020102, kura ietilpst nekustamā īpašuma „Kūts pie Dārziņiem”, Annenieku pagastā, Dobeles novadā sastāvā;
310. 0,1541 ha zemes vienībai ar kadastra apzīmējumu 46420020104, kura ietilpst nekustamā īpašuma „Kūts pie Jasmīniem”, Annenieku pagastā, Dobeles novadā sastāvā;
311. 0,5354 ha zemes vienībai ar kadastra apzīmējumu 46420020113, kura ietilpst nekustamā īpašuma „Kalnaģīgaru ceļš”, Annenieku pagastā, Dobeles novadā sastāvā;

312. 0,1473 ha zemes vienībai ar kadastra apzīmējumu 46420020114, kura ietilpst nekustamā īpašuma „Skolas ceļš”, Annenieku pagastā, Dobeles novadā sastāvā;
313. 0,2728 ha zemes vienībai ar kadastra apzīmējumu 46420020116, kura ietilpst nekustamā īpašuma „Kapu ceļš”, Annenieku pagastā, Dobeles novadā sastāvā;
314. 1,296 ha zemes vienībai ar kadastra apzīmējumu 46420020117, kura ietilpst nekustamā īpašuma „Ļuku ceļš”, Annenieku pagastā, Dobeles novadā sastāvā;
315. 1,5347 ha zemes vienībai ar kadastra apzīmējumu 46420020175, kura ietilpst nekustamā īpašuma „Annenieku darbnīcas”, Annenieku pagastā, Dobeles novadā sastāvā;
316. 0,9781 ha zemes vienībai ar kadastra apzīmējumu 46420020179, kura ietilpst nekustamā īpašuma „Līču Pļavas”, Annenieku pagastā, Dobeles novadā sastāvā;
317. 0,1752 ha zemes vienībai ar kadastra apzīmējumu 46420020184, kura ietilpst nekustamā īpašuma „Pie Oliņiem”, Annenieku pagastā, Dobeles novadā sastāvā;
318. 0,6738 ha zemes vienībai ar kadastra apzīmējumu 46420020192, kura ietilpst nekustamā īpašuma „Ap Senlejām”, Annenieku pagastā, Dobeles novadā sastāvā;
319. 9,326 ha zemes vienībai ar kadastra apzīmējumu 46420030059, kura ietilpst nekustamā īpašuma „Bulciņas”, Annenieku pagastā, Dobeles novadā sastāvā;
320. 8,6783 ha zemes vienībai ar kadastra apzīmējumu 46420030067, kura ietilpst nekustamā īpašuma „Nākotnes”, Annenieku pagastā, Dobeles novadā sastāvā;
321. 0,7997 ha zemes vienībai ar kadastra apzīmējumu 46420030089, kura ietilpst nekustamā īpašuma „Kodoli”, Annenieku pagastā, Dobeles novadā sastāvā;
322. 1,2572 ha zemes vienībai ar kadastra apzīmējumu 46420030121, kura ietilpst nekustamā īpašuma „Kalnaģīgaru ceļš”, Annenieku pagastā, Dobeles novadā sastāvā;
323. 0,3039 ha zemes vienībai ar kadastra apzīmējumu 46420030124, kura ietilpst nekustamā īpašuma „Brūnu ceļš”, Annenieku pagastā, Dobeles novadā sastāvā;
324. 0,3578 ha zemes vienībai ar kadastra apzīmējumu 46420030146, kura ietilpst nekustamā īpašuma „Vecā karjera ceļš”, Annenieku pagastā, Dobeles novadā sastāvā;
325. 4,5079 ha zemes vienībai ar kadastra apzīmējumu 46420030152, kura ietilpst nekustamā īpašuma „Dārzi”, Annenieku pagastā, Dobeles novadā sastāvā;
326. 0,5525 ha zemes vienībai ar kadastra apzīmējumu 46420030157, kura ietilpst nekustamā īpašuma „Kazarmas”, Annenieku pagastā, Dobeles novadā sastāvā;
327. 0,8622 ha zemes vienībai ar kadastra apzīmējumu 46420030159, kura ietilpst nekustamā īpašuma „Pie Auzājiem”, Annenieku pagastā, Dobeles novadā sastāvā;
328. 4,759 ha zemes vienībai ar kadastra apzīmējumu 46420030190, kura ietilpst nekustamā īpašuma „Bulciņas”, Annenieku pagastā, Dobeles novadā sastāvā;
329. 2,5567 ha zemes vienībai ar kadastra apzīmējumu 46420040055, kura ietilpst nekustamā īpašuma „Ļuku dzīvojamās mājas 35”, Annenieku pagastā, Dobeles novadā sastāvā;
330. 7,6514 ha zemes vienībai ar kadastra apzīmējumu 46420040076, kura ietilpst nekustamā īpašuma „Aizpurvi”, Annenieku pagastā, Dobeles novadā sastāvā;
331. 0,575 ha zemes vienībai ar kadastra apzīmējumu 46420040092, kura ietilpst nekustamā īpašuma „Saulkalni”, Annenieku pagastā, Dobeles novadā sastāvā;
332. 2,2439 ha zemes vienībai ar kadastra apzīmējumu 46420040094, kura ietilpst nekustamā īpašuma „Kambaru ceļš”, Annenieku pagastā, Dobeles novadā sastāvā;
333. 3,2579 ha zemes vienībai ar kadastra apzīmējumu 46420040095, kura ietilpst nekustamā īpašuma „Ļuku ceļš”, Annenieku pagastā, Dobeles novadā sastāvā;
334. 2,0833 ha zemes vienībai ar kadastra apzīmējumu 46420040096, kura ietilpst nekustamā īpašuma „Ļuku kopmītnes-Birzmaļi”, Annenieku pagastā, Dobeles novadā sastāvā;
335. 2,0833 ha zemes vienībai ar kadastra apzīmējumu 46420040096, kura ietilpst nekustamā īpašuma „Ļuku kopmītnes-Birzmaļi”, Annenieku pagastā, Dobeles novadā sastāvā;
336. 0,8038 ha zemes vienībai ar kadastra apzīmējumu 46420040097, kura ietilpst nekustamā īpašuma „Ļuku fermas ceļš”, Annenieku pagastā, Dobeles novadā sastāvā;
337. 0,8038 ha zemes vienībai ar kadastra apzīmējumu 46420040097, kura ietilpst nekustamā īpašuma „Ļuku fermas ceļš”, Annenieku pagastā, Dobeles novadā sastāvā;
338. 0,1859 ha zemes vienībai ar kadastra apzīmējumu 46420040098, kura ietilpst nekustamā īpašuma „Ļuku ciemata ceļš”, Annenieku pagastā, Dobeles novadā sastāvā;

339. 0,9412 ha zemes vienībai ar kadastra apzīmējumu 46420040147, kura ietilpst nekustamā īpašuma „Aizļukas”, Annenieku pagastā, Dobeles novadā sastāvā;
340. 1,5221 ha zemes vienībai ar kadastra apzīmējumu 46420040147, kura ietilpst nekustamā īpašuma „Ausātu ceļš”, Annenieku pagastā, Dobeles novadā sastāvā;
341. 0,2488 ha zemes vienībai ar kadastra apzīmējumu 46420060154, kura ietilpst nekustamā īpašuma „Zivju māja”, Annenieku pagastā, Dobeles novadā sastāvā;
342. 0,6306 ha zemes vienībai ar kadastra apzīmējumu 46420060187, kura ietilpst nekustamā īpašuma „Lapsas-Kalnēji”, Annenieku pagastā, Dobeles novadā sastāvā;
343. 0,32 ha zemes vienībai ar kadastra apzīmējumu 46420060188, kura ietilpst nekustamā īpašuma „Mazkalēji-Pīlādži”, Annenieku pagastā, Dobeles novadā sastāvā;
344. 1,9128 ha zemes vienībai ar kadastra apzīmējumu 46420060190, kura ietilpst nekustamā īpašuma „Oškalnu ceļš”, Annenieku pagastā, Dobeles novadā sastāvā;
345. 0,6562 ha zemes vienībai ar kadastra apzīmējumu 46420060191, kura ietilpst nekustamā īpašuma „Cibēnu ceļš”, Annenieku pagastā, Dobeles novadā sastāvā;
346. 2,8082 ha zemes vienībai ar kadastra apzīmējumu 46420060195, kura ietilpst nekustamā īpašuma „Ļuku ceļš”, Annenieku pagastā, Dobeles novadā sastāvā;
347. 0,7304 ha zemes vienībai ar kadastra apzīmējumu 46540010052, kura ietilpst nekustamā īpašuma „Lopu ceļš”, Bikstu pagastā, Dobeles novadā sastāvā;
348. 1,0171 ha zemes vienībai ar kadastra apzīmējumu 46540010053, kura ietilpst nekustamā īpašuma „Ķīļu ceļš”, Bikstu pagastā, Dobeles novadā sastāvā;
349. 7,0726 ha zemes vienībai ar kadastra apzīmējumu 46540020035, kura ietilpst nekustamā īpašuma „Ozoli”, Bikstu pagastā, Dobeles novadā sastāvā;
350. 7,4328 ha zemes vienībai ar kadastra apzīmējumu 46540020036, kura ietilpst nekustamā īpašuma „Ozoli”, Bikstu pagastā, Dobeles novadā sastāvā;
351. 0,4538 ha zemes vienībai ar kadastra apzīmējumu 46540020048, kura ietilpst nekustamā īpašuma „Jaunā māja 1”, Bikstu pagastā, Dobeles novadā sastāvā;
352. 0,8951 ha zemes vienībai ar kadastra apzīmējumu 46540020060, kura ietilpst nekustamā īpašuma „Vēsnu ceļš”, Bikstu pagastā, Dobeles novadā sastāvā;
353. 0,4178 ha zemes vienībai ar kadastra apzīmējumu 46540020062, kura ietilpst nekustamā īpašuma „Krūtaiņu ceļš”, Bikstu pagastā, Dobeles novadā sastāvā;
354. 1,1702 ha zemes vienībai ar kadastra apzīmējumu 46540020064, kura ietilpst nekustamā īpašuma „Upmaļu ceļš”, Bikstu pagastā, Dobeles novadā sastāvā;
355. 0,5255 ha zemes vienībai ar kadastra apzīmējumu 46540030064, kura ietilpst nekustamā īpašuma „Vītoliņi”, Bikstu pagastā, Dobeles novadā sastāvā;
356. 0,8195 ha zemes vienībai ar kadastra apzīmējumu 46540030100, kura ietilpst nekustamā īpašuma „Radziņi”, Bikstu pagastā, Dobeles novadā sastāvā;
357. 1,4917 ha zemes vienībai ar kadastra apzīmējumu 46540030105, kura ietilpst nekustamā īpašuma „Caunes”, Bikstu pagastā, Dobeles novadā sastāvā;
358. 1,0079 ha zemes vienībai ar kadastra apzīmējumu 46540030118, kura ietilpst nekustamā īpašuma „Skolas ceļš”, Bikstu pagastā, Dobeles novadā sastāvā;
359. 1,212 ha zemes vienībai ar kadastra apzīmējumu 46540030119, kura ietilpst nekustamā īpašuma „Abaviešu ceļš”, Bikstu pagastā, Dobeles novadā sastāvā;
360. 0,5599 ha zemes vienībai ar kadastra apzīmējumu 46540030120, kura ietilpst nekustamā īpašuma „Rudeņu ceļš”, Bikstu pagastā, Dobeles novadā sastāvā;
361. 1,9026 ha zemes vienībai ar kadastra apzīmējumu 46540030121, kura ietilpst nekustamā īpašuma „Auderu ceļš”, Bikstu pagastā, Dobeles novadā sastāvā;
362. 0,0259 ha zemes vienībai ar kadastra apzīmējumu 46540030137, kura ietilpst nekustamā īpašuma „Svīru ceļš 1”, Bikstu pagastā, Dobeles novadā sastāvā;
363. 0,0281 ha zemes vienībai ar kadastra apzīmējumu 46540030138, kura ietilpst nekustamā īpašuma „Svīru ceļš 2”, Bikstu pagastā, Dobeles novadā sastāvā;
364. 0,14 ha zemes vienībai ar kadastra apzīmējumu 46540040055, kura ietilpst nekustamā īpašuma „Ciemata ceļš”, Bikstu pagastā, Dobeles novadā sastāvā;
365. 0,4649 ha zemes vienībai ar kadastra apzīmējumu 46540040065, kura ietilpst nekustamā īpašuma „Kokles”, Bikstu pagastā, Dobeles novadā sastāvā;

366. 0,5506 ha zemes vienībai ar kadastra apzīmējumu 46540040068, kura ietilpst nekustamā īpašuma „Mazbiksti lejaskūts”, Bikstu pagastā, Dobeles novadā sastāvā;
367. 0,1446 ha zemes vienībai ar kadastra apzīmējumu 46540040072, kura ietilpst nekustamā īpašuma „Kļavu ceļš”, Bikstu pagastā, Dobeles novadā sastāvā;
368. 28,8664 ha zemes vienībai ar kadastra apzīmējumu 46540050141, kura ietilpst nekustamā īpašuma „Zuši”, Bikstu pagastā, Dobeles novadā sastāvā;
369. 15,7461 ha zemes vienībai ar kadastra apzīmējumu 46540050164, kura ietilpst nekustamā īpašuma „Venteru pļavas”, Bikstu pagastā, Dobeles novadā sastāvā;
370. 1,3643 ha zemes vienībai ar kadastra apzīmējumu 46540050174, kura ietilpst nekustamā īpašuma „Bebri”, Bikstu pagastā, Dobeles novadā sastāvā;
371. 0,519 ha zemes vienībai ar kadastra apzīmējumu 46540050178, kura ietilpst nekustamā īpašuma „Lapsu kapi”, Bikstu pagastā, Dobeles novadā sastāvā;
372. 1,0363 ha zemes vienībai ar kadastra apzīmējumu 46540050180, kura ietilpst nekustamā īpašuma „Šalkas”, Bikstu pagastā, Dobeles novadā sastāvā;
373. 1,0363 ha zemes vienībai ar kadastra apzīmējumu 46540050180, kura ietilpst nekustamā īpašuma „Šalkas”, Bikstu pagastā, Dobeles novadā sastāvā;
374. 13,4574 ha zemes vienībai ar kadastra apzīmējumu 46540050183, kura ietilpst nekustamā īpašuma „Venteru pļavas”, Bikstu pagastā, Dobeles novadā sastāvā;
375. 1,6315 ha zemes vienībai ar kadastra apzīmējumu 46540050184, kura ietilpst nekustamā īpašuma „Venteri-Ciņi”, Bikstu pagastā, Dobeles novadā sastāvā;
376. 0,7132 ha zemes vienībai ar kadastra apzīmējumu 46540050185, kura ietilpst nekustamā īpašuma „Krūzu ceļš-Papardes”, Bikstu pagastā, Dobeles novadā sastāvā;
377. 0,961 ha zemes vienībai ar kadastra apzīmējumu 46540050190, kura ietilpst nekustamā īpašuma „Andri”, Bikstu pagastā, Dobeles novadā sastāvā;
378. 1,0249 ha zemes vienībai ar kadastra apzīmējumu 46540050206, kura ietilpst nekustamā īpašuma „Bebri ceļš”, Bikstu pagastā, Dobeles novadā sastāvā;
379. 0,378 ha zemes vienībai ar kadastra apzīmējumu 46540050208, kura ietilpst nekustamā īpašuma „Putnēni”, Bikstu pagastā, Dobeles novadā sastāvā;
380. 0,3887 ha zemes vienībai ar kadastra apzīmējumu 46540050215, kura ietilpst nekustamā īpašuma „Upes smēdes ceļš”, Bikstu pagastā, Dobeles novadā sastāvā;
381. 1,1918 ha zemes vienībai ar kadastra apzīmējumu 46540050216, kura ietilpst nekustamā īpašuma „Āriju ceļš”, Bikstu pagastā, Dobeles novadā sastāvā;
382. 0,7096 ha zemes vienībai ar kadastra apzīmējumu 46540050217, kura ietilpst nekustamā īpašuma „Venteru ceļš”, Bikstu pagastā, Dobeles novadā sastāvā;
383. 0,7786 ha zemes vienībai ar kadastra apzīmējumu 46540050219, kura ietilpst nekustamā īpašuma „Grāvnieku ceļš”, Bikstu pagastā, Dobeles novadā sastāvā;
384. 0,3499 ha zemes vienībai ar kadastra apzīmējumu 46540050222, kura ietilpst nekustamā īpašuma „Kundziņu ceļš”, Bikstu pagastā, Dobeles novadā sastāvā;
385. 0,5247 ha zemes vienībai ar kadastra apzīmējumu 46540050223, kura ietilpst nekustamā īpašuma „Vecpēpu ceļš”, Bikstu pagastā, Dobeles novadā sastāvā;
386. 0,9791 ha zemes vienībai ar kadastra apzīmējumu 46540050234, kura ietilpst nekustamā īpašuma „Vidusmuižas ceļš”, Bikstu pagastā, Dobeles novadā sastāvā;
387. 0,4605 ha zemes vienībai ar kadastra apzīmējumu 46540060097, kura ietilpst nekustamā īpašuma „Silāres”, Bikstu pagastā, Dobeles novadā sastāvā;
388. 0,3246 ha zemes vienībai ar kadastra apzīmējumu 46540060155, kura ietilpst nekustamā īpašuma „Ezerkalni”, Bikstu pagastā, Dobeles novadā sastāvā;
389. 12,4128 ha zemes vienībai ar kadastra apzīmējumu 46540060171, kura ietilpst nekustamā īpašuma „Aiz Mackiem”, Bikstu pagastā, Dobeles novadā sastāvā;
390. 1,0453 ha zemes vienībai ar kadastra apzīmējumu 46540060185, kura ietilpst nekustamā īpašuma „Centra ceļš”, Bikstu pagastā, Dobeles novadā sastāvā;
391. 0,7832 ha zemes vienībai ar kadastra apzīmējumu 46540060191, kura ietilpst nekustamā īpašuma „Kapi-Centrs-Tukuma ceļš”, Bikstu pagastā, Dobeles novadā sastāvā;
392. 1,031 ha zemes vienībai ar kadastra apzīmējumu 46540060192, kura ietilpst nekustamā īpašuma „Silkalnu ceļš”, Bikstu pagastā, Dobeles novadā sastāvā;

393. 1,0553 ha zemes vienībai ar kadastra apzīmējumu 46540060193, kura ietilpst nekustamā īpašuma „Riekstiņu ceļš”, Bikstu pagastā, Dobeles novadā sastāvā;
394. 0,1853 ha zemes vienībai ar kadastra apzīmējumu 46540060194, kura ietilpst nekustamā īpašuma „Griežu ceļš”, Bikstu pagastā, Dobeles novadā sastāvā;
395. 0,6409 ha zemes vienībai ar kadastra apzīmējumu 46540060195, kura ietilpst nekustamā īpašuma „Macku ceļš”, Bikstu pagastā, Dobeles novadā sastāvā;
396. 1,2408 ha zemes vienībai ar kadastra apzīmējumu 46540060196, kura ietilpst nekustamā īpašuma „Ģeriņu ceļš”, Bikstu pagastā, Dobeles novadā sastāvā;
397. 1,4831 ha zemes vienībai ar kadastra apzīmējumu 46540060197, kura ietilpst nekustamā īpašuma „Ozolu ceļš”, Bikstu pagastā, Dobeles novadā sastāvā;
398. 1,0646 ha zemes vienībai ar kadastra apzīmējumu 46540060198, kura ietilpst nekustamā īpašuma „Bērziņu ceļš”, Bikstu pagastā, Dobeles novadā sastāvā;
399. 2,2968 ha zemes vienībai ar kadastra apzīmējumu 46540060200, kura ietilpst nekustamā īpašuma „Paleju ceļš”, Bikstu pagastā, Dobeles novadā sastāvā;
400. 0,36 ha zemes vienībai ar kadastra apzīmējumu 46540060201, kura ietilpst nekustamā īpašuma „Zebrus ceļš”, Bikstu pagastā, Dobeles novadā sastāvā;
401. 0,5497 ha zemes vienībai ar kadastra apzīmējumu 46540060227, kura ietilpst nekustamā īpašuma „Bērziņu ceļš”, Bikstu pagastā, Dobeles novadā sastāvā;
402. 0,044 ha zemes vienībai ar kadastra apzīmējumu 46540060240, kura ietilpst nekustamā īpašuma „Senleju ceļš”, Bikstu pagastā, Dobeles novadā sastāvā;
403. 2,0618 ha zemes vienībai ar kadastra apzīmējumu 46520020108, kura ietilpst nekustamā īpašuma „Mazstrazdi”, Bērzes pagastā, Dobeles novadā sastāvā;
404. 3,8976 ha zemes vienībai ar kadastra apzīmējumu 46520020116, kura ietilpst nekustamā īpašuma „Ērmaņi”, Bērzes pagastā, Dobeles novadā sastāvā;
405. 2,7074 ha zemes vienībai ar kadastra apzīmējumu 46520010175, kura ietilpst nekustamā īpašuma „Dārziņi-Vārpiņas”, Bērzes pagastā, Dobeles novadā sastāvā;
406. 0,5915 ha zemes vienībai ar kadastra apzīmējumu 46520010176, kura ietilpst nekustamā īpašuma „Ķīķi - Rozenvaldi”, Bērzes pagastā, Dobeles novadā sastāvā;
407. 0,151 ha zemes vienībai ar kadastra apzīmējumu 46520010084, kura ietilpst nekustamā īpašuma „Freimentāli - Upītes”, Bērzes pagastā, Dobeles novadā sastāvā;
408. 0,0693 ha zemes vienībai ar kadastra apzīmējumu 46520010084, kura ietilpst nekustamā īpašuma „Graviņas - Avotiņi”, Bērzes pagastā, Dobeles novadā sastāvā;
409. 0,4698 ha zemes vienībai ar kadastra apzīmējumu 46520020174, kura ietilpst nekustamā īpašuma „Ausekļi”, Bērzes pagastā, Dobeles novadā sastāvā;
410. 2,739 ha zemes vienībai ar kadastra apzīmējumu 46520020212, kura ietilpst nekustamā īpašuma „Autoceļš V1102-Līči”, Bērzes pagastā, Dobeles novadā sastāvā;
411. 0,7183 ha zemes vienībai ar kadastra apzīmējumu 46520020213, kura ietilpst nekustamā īpašuma „Dzeņi-Akmentiņi”, Bērzes pagastā, Dobeles novadā sastāvā;
412. 1,9073 ha zemes vienībai ar kadastra apzīmējumu 46520020216, kura ietilpst nekustamā īpašuma „Pikšas-Strazdiņi”, Bērzes pagastā, Dobeles novadā sastāvā;
413. 0,4451 ha zemes vienībai ar kadastra apzīmējumu 46520020226, kura ietilpst nekustamā īpašuma „Mazrengas”, Bērzes pagastā, Dobeles novadā sastāvā;
414. 0,0241 ha zemes vienībai ar kadastra apzīmējumu 46520020236, kura ietilpst nekustamā īpašuma „Ceļš pie Austrumiem”, Bērzes pagastā, Dobeles novadā sastāvā;
415. 0,8583 ha zemes vienībai ar kadastra apzīmējumu 46520020241, kura ietilpst nekustamā īpašuma „Vīni-Nolejas”, Bērzes pagastā, Dobeles novadā sastāvā;
416. 0,2346 ha zemes vienībai ar kadastra apzīmējumu 46520020244, kura ietilpst nekustamā īpašuma „Autoceļš V1102-Avotiņi”, Bērzes pagastā, Dobeles novadā sastāvā;
417. 0,1929 ha zemes vienībai ar kadastra apzīmējumu 46520020249, kura ietilpst nekustamā īpašuma „Šņores-Kauguri”, Bērzes pagastā, Dobeles novadā sastāvā;
418. 0,8151 ha zemes vienībai ar kadastra apzīmējumu 46520020255, kura ietilpst nekustamā īpašuma „Autoceļš V1102-Mazkūras”, Bērzes pagastā, Dobeles novadā sastāvā;
419. 0,3715 ha zemes vienībai ar kadastra apzīmējumu 46520020267, kura ietilpst nekustamā īpašuma „Ceļinieki”, Bērzes pagastā, Dobeles novadā sastāvā;



420. 0,435 ha zemes vienībai ar kadastra apzīmējumu 46520020295, kura ietilpst nekustamā īpašuma „Auniņi”, Bērzes pagastā, Dobeles novadā sastāvā;
421. 0,5603 ha zemes vienībai ar kadastra apzīmējumu 46520020301, kura ietilpst nekustamā īpašuma „Bērzes kapi-Mūrnieki”, Bērzes pagastā, Dobeles novadā sastāvā;
422. 3,5365 ha zemes vienībai ar kadastra apzīmējumu 46520020307, kura ietilpst nekustamā īpašuma „Saulstari”, Bērzes pagastā, Dobeles novadā sastāvā;
423. 0,249 ha zemes vienībai ar kadastra apzīmējumu 46520020314, kura ietilpst nekustamā īpašuma „Vaboles”, Bērzes pagastā, Dobeles novadā sastāvā;
424. 1,8836 ha zemes vienībai ar kadastra apzīmējumu 46520030109, kura ietilpst nekustamā īpašuma „Golstiņi”, Bērzes pagastā, Dobeles novadā sastāvā;
425. 1,0296 ha zemes vienībai ar kadastra apzīmējumu 46520030152, kura ietilpst nekustamā īpašuma „Virkus kapi-Prinči-Virkus mežs”, Bērzes pagastā, Dobeles novadā sastāvā;
426. 0,5089 ha zemes vienībai ar kadastra apzīmējumu 46520030153, kura ietilpst nekustamā īpašuma „Autoceļš P102-Prinči”, Bērzes pagastā, Dobeles novadā sastāvā;
427. 2,0658 ha zemes vienībai ar kadastra apzīmējumu 46520030154, kura ietilpst nekustamā īpašuma „Autoceļš P97-Meijas”, Bērzes pagastā, Dobeles novadā sastāvā;
428. 1,4394 ha zemes vienībai ar kadastra apzīmējumu 46520030155, kura ietilpst nekustamā īpašuma „Salmiņi-Virkus muiža”, Bērzes pagastā, Dobeles novadā sastāvā;
429. 2,946 ha zemes vienībai ar kadastra apzīmējumu 46520030156, kura ietilpst nekustamā īpašuma „Golstiņi-Klaipiņi”, Bērzes pagastā, Dobeles novadā sastāvā;
430. 2,7652 ha zemes vienībai ar kadastra apzīmējumu 46520030157, kura ietilpst nekustamā īpašuma „Autoceļš P102-Salienieki”, Bērzes pagastā, Dobeles novadā sastāvā;
431. 0,5539 ha zemes vienībai ar kadastra apzīmējumu 46520030163, kura ietilpst nekustamā īpašuma „Meijas-Virkus muiža”, Bērzes pagastā, Dobeles novadā sastāvā;
432. 0,237 ha zemes vienībai ar kadastra apzīmējumu 46520030171, kura ietilpst nekustamā īpašuma „Kaprāļi”, Bērzes pagastā, Dobeles novadā sastāvā;
433. 0,4649 ha zemes vienībai ar kadastra apzīmējumu 46520030179, kura ietilpst nekustamā īpašuma „Runči-Centūbas”, Bērzes pagastā, Dobeles novadā sastāvā;
434. 0,2975 ha zemes vienībai ar kadastra apzīmējumu 46520030202, kura ietilpst nekustamā īpašuma „Kātiņu ceļš”, Bērzes pagastā, Dobeles novadā sastāvā;
435. 3,8188 ha zemes vienībai ar kadastra apzīmējumu 46520040128, kura ietilpst nekustamā īpašuma „Klaipiņi-Ziemeļi”, Bērzes pagastā, Dobeles novadā sastāvā;
436. 0,5137 ha zemes vienībai ar kadastra apzīmējumu 46520040130, kura ietilpst nekustamā īpašuma „Autoceļš V1142-Dravnieki”, Bērzes pagastā, Dobeles novadā sastāvā;
437. 0,5137 ha zemes vienībai ar kadastra apzīmējumu 46520040130, kura ietilpst nekustamā īpašuma „Autoceļš V1142-Dravnieki”, Bērzes pagastā, Dobeles novadā sastāvā;
438. 0,1665 ha zemes vienībai ar kadastra apzīmējumu 46520040131, kura ietilpst nekustamā īpašuma „Zīlītes-Vilkavēji”, Bērzes pagastā, Dobeles novadā sastāvā;
439. 0,9111 ha zemes vienībai ar kadastra apzīmējumu 46520040132, kura ietilpst nekustamā īpašuma „Tiltnieki-Dzeņi”, Bērzes pagastā, Dobeles novadā sastāvā;
440. 0,0247 ha zemes vienībai ar kadastra apzīmējumu 46520040177, kura ietilpst nekustamā īpašuma „Baltu ceļš”, Bērzes pagastā, Dobeles novadā sastāvā;
441. 0,3456 ha zemes vienībai ar kadastra apzīmējumu 46520050187, kura ietilpst nekustamā īpašuma „Sējas”, Bērzes pagastā, Dobeles novadā sastāvā;
442. 0,7014 ha zemes vienībai ar kadastra apzīmējumu 46520050233, kura ietilpst nekustamā īpašuma „Zemītes”, Bērzes pagastā, Dobeles novadā sastāvā;
443. 0,4724 ha zemes vienībai ar kadastra apzīmējumu 46520050266, kura ietilpst nekustamā īpašuma „Mauriņi”, Bērzes pagastā, Dobeles novadā sastāvā;
444. 16,4989 ha zemes vienībai ar kadastra apzīmējumu 46520050270, kura ietilpst nekustamā īpašuma „Pauguri”, Bērzes pagastā, Dobeles novadā sastāvā;
445. 0,4065 ha zemes vienībai ar kadastra apzīmējumu 46520050299, kura ietilpst nekustamā īpašuma „Ieviņas”, Bērzes pagastā, Dobeles novadā sastāvā;
446. 0,8843 ha zemes vienībai ar kadastra apzīmējumu 46520050360, kura ietilpst nekustamā īpašuma „Ielejas-Arāji”, Bērzes pagastā, Dobeles novadā sastāvā;

447. 1,0367 ha zemes vienībai ar kadastra apzīmējumu 46520050361, kura ietilpst nekustamā īpašuma „Autoceļš P97-Teņņi-Ustupji”, Bērzes pagastā, Dobeles novadā sastāvā;
448. 0,8067 ha zemes vienībai ar kadastra apzīmējumu 46520050362, kura ietilpst nekustamā īpašuma „Autoceļš P97-Liepkalni-Vērpīši”, Bērzes pagastā, Dobeles novadā sastāvā;
449. 2,0005 ha zemes vienībai ar kadastra apzīmējumu 46520050362, kura ietilpst nekustamā īpašuma „Kreijas-Eglītes-Miltiņi”, Bērzes pagastā, Dobeles novadā sastāvā;
450. 0,6989 ha zemes vienībai ar kadastra apzīmējumu 46520050366, kura ietilpst nekustamā īpašuma „Autoceļš P97-Ielejas”, Bērzes pagastā, Dobeles novadā sastāvā;
451. 1,1663 ha zemes vienībai ar kadastra apzīmējumu 46520050368, kura ietilpst nekustamā īpašuma „Kreijas-Klaipiņi”, Bērzes pagastā, Dobeles novadā sastāvā;
452. 0,2382 ha zemes vienībai ar kadastra apzīmējumu 46520050376, kura ietilpst nekustamā īpašuma „Autoceļš P97- Bērzi”, Bērzes pagastā, Dobeles novadā sastāvā;
453. 0,4105 ha zemes vienībai ar kadastra apzīmējumu 46520050377, kura ietilpst nekustamā īpašuma „Ceļš pie Plūdoņiem”, Bērzes pagastā, Dobeles novadā sastāvā;
454. 0,3858 ha zemes vienībai ar kadastra apzīmējumu 46520050382, kura ietilpst nekustamā īpašuma „Ceļš pie Ezeriņiem”, Bērzes pagastā, Dobeles novadā sastāvā;
455. 0,5235 ha zemes vienībai ar kadastra apzīmējumu 46520050384, kura ietilpst nekustamā īpašuma „Upmala pie Birztaļām”, Bērzes pagastā, Dobeles novadā sastāvā;
456. 1,2226 ha zemes vienībai ar kadastra apzīmējumu 46520050392, kura ietilpst nekustamā īpašuma „Autoceļš P97- Palejas”, Bērzes pagastā, Dobeles novadā sastāvā;
457. 0,4891 ha zemes vienībai ar kadastra apzīmējumu 46520050394, kura ietilpst nekustamā īpašuma „Miltiņi- Kultūras nams”, Bērzes pagastā, Dobeles novadā sastāvā;
458. 0,416 ha zemes vienībai ar kadastra apzīmējumu 46520050395, kura ietilpst nekustamā īpašuma „Miltiņu pasts-Pīlādziši”, Bērzes pagastā, Dobeles novadā sastāvā;
459. 0,1238 ha zemes vienībai ar kadastra apzīmējumu 46520050398, kura ietilpst nekustamā īpašuma „Grāvnieki”, Bērzes pagastā, Dobeles novadā sastāvā;
460. 0,7175 ha zemes vienībai ar kadastra apzīmējumu 46520050421, kura ietilpst nekustamā īpašuma „Autoceļš P97- Ģērķi”, Bērzes pagastā, Dobeles novadā sastāvā;
461. 0,3092 ha zemes vienībai ar kadastra apzīmējumu 46520050489, kura ietilpst nekustamā īpašuma „Liepu iela-Ziedoņi”, Bērzes pagastā, Dobeles novadā sastāvā;
462. 10,2302 ha zemes vienībai ar kadastra apzīmējumu 46520050490, kura ietilpst nekustamā īpašuma „Kaņepes”, Bērzes pagastā, Dobeles novadā sastāvā;
463. 0,374 ha zemes vienībai ar kadastra apzīmējumu 46520060039, kura ietilpst nekustamā īpašuma „Apiņi”, Bērzes pagastā, Dobeles novadā sastāvā;
464. 0,5966 ha zemes vienībai ar kadastra apzīmējumu 46520060098, kura ietilpst nekustamā īpašuma Liepu iela 19, Bērzes pagastā, Dobeles novadā sastāvā;
465. 0,161 ha zemes vienībai ar kadastra apzīmējumu 46520060123, kura ietilpst nekustamā īpašuma „Krami”, Bērzes pagastā, Dobeles novadā sastāvā;
466. 0,6909 ha zemes vienībai ar kadastra apzīmējumu 46520060142, kura ietilpst nekustamā īpašuma „Bajāri-Garbajāri”, Bērzes pagastā, Dobeles novadā sastāvā;
467. 2,6352 ha zemes vienībai ar kadastra apzīmējumu 46520060143, kura ietilpst nekustamā īpašuma „Šķibe-Mušas”, Bērzes pagastā, Dobeles novadā sastāvā;
468. 0,7071 ha zemes vienībai ar kadastra apzīmējumu 46520060144, kura ietilpst nekustamā īpašuma „Autoceļš V1142-Peizes”, Bērzes pagastā, Dobeles novadā sastāvā;
469. 2,0589 ha zemes vienībai ar kadastra apzīmējumu 46520060162, kura ietilpst nekustamā īpašuma „Autoceļš V1142-Ķiķas-Ziedi”, Bērzes pagastā, Dobeles novadā sastāvā;
470. 0,0668 ha zemes vienībai ar kadastra apzīmējumu 46520060163, kura ietilpst nekustamā īpašuma „Statiņi”, Bērzes pagastā, Dobeles novadā sastāvā;
471. 0,06463 ha zemes vienībai ar kadastra apzīmējumu 46520060164, kura ietilpst nekustamā īpašuma „Tērces”, Bērzes pagastā, Dobeles novadā sastāvā;
472. 0,1362 ha zemes vienībai ar kadastra apzīmējumu 46520060183, kura ietilpst nekustamā īpašuma „Pagasta ceļš pie Līvānu mājām (Šķibe)”, Bērzes pagastā, Dobeles novadā sastāvā;

473. 0,6086 ha zemes vienībai ar kadastra apzīmējumu 46520060221, kura ietilpst nekustamā īpašuma Jasmīnu iela, Bērzes pagastā, Dobeles novadā sastāvā;
474. 2,7772 ha zemes vienībai ar kadastra apzīmējumu 46600010114, kura ietilpst nekustamā īpašuma „Zeme pie Sējām”, Dobeles pagastā, Dobeles novadā sastāvā;
475. 11,8073 ha zemes vienībai ar kadastra apzīmējumu 46600010115, kura ietilpst nekustamā īpašuma „Aizstrautnieku mazdārziņi”, Dobeles pagastā, Dobeles novadā sastāvā;
476. 0,2386 ha zemes vienībai ar kadastra apzīmējumu 46600010123, kura ietilpst nekustamā īpašuma „Izgāztuve pie Glūdaiņiem”, Dobeles pagastā, Dobeles novadā sastāvā;
477. 0,4113 ha zemes vienībai ar kadastra apzīmējumu 46600010127, kura ietilpst nekustamā īpašuma „Šos.Dobele-Annenieki-Gardenes stacija”, Dobeles pagastā, Dobeles novadā sastāvā;
478. 0,1646 ha zemes vienībai ar kadastra apzīmējumu 46600010128, kura ietilpst nekustamā īpašuma „Gravas-Gravas”, Dobeles pagastā, Dobeles novadā sastāvā;
479. 0,6127 ha zemes vienībai ar kadastra apzīmējumu 46600010170, kura ietilpst nekustamā īpašuma „Sporta laukums Aizstrautniekos”, Dobeles pagastā, Dobeles novadā sastāvā;
480. 1,2162 ha zemes vienībai ar kadastra apzīmējumu 46600010173, kura ietilpst nekustamā īpašuma „Aizstrautnieki skvērs-73”, Dobeles pagastā, Dobeles novadā sastāvā;
481. 0,6084 ha zemes vienībai ar kadastra apzīmējumu 46600010175, kura ietilpst nekustamā īpašuma „Aizstrautnieki skvērs-75”, Dobeles pagastā, Dobeles novadā sastāvā;
482. 0,1662 ha zemes vienībai ar kadastra apzīmējumu 46600010193, kura ietilpst nekustamā īpašuma „Ceļš Aizstrautnieku attīrīšanas iekārtas”, Dobeles pagastā, Dobeles novadā sastāvā;
483. 0,1662 ha zemes vienībai ar kadastra apzīmējumu 46600010193, kura ietilpst nekustamā īpašuma „Ceļš Aizstrautnieku attīrīšanas iekārtas”, Dobeles pagastā, Dobeles novadā sastāvā;
484. 0,4797 ha zemes vienībai ar kadastra apzīmējumu 46600010206, kura ietilpst nekustamā īpašuma „Katlu māja Aizstrautniekos”, Dobeles pagastā, Dobeles novadā sastāvā;
485. 5,7675 ha zemes vienībai ar kadastra apzīmējumu 46600010214, kura ietilpst nekustamā īpašuma „Plamši-Ozolu spice-Sudrabiņu kapi”, Dobeles pagastā, Dobeles novadā sastāvā;
486. 0,61 ha zemes vienībai ar kadastra apzīmējumu 46600010215, kura ietilpst nekustamā īpašuma „Brenči-Ķikas”, Dobeles pagastā, Dobeles novadā sastāvā;
487. 0,0744 ha zemes vienībai ar kadastra apzīmējumu 46600010216, kura ietilpst nekustamā īpašuma „Žubītes-Lejzemnieki”, Dobeles pagastā, Dobeles novadā sastāvā;
488. 0,8051 ha zemes vienībai ar kadastra apzīmējumu 46600010217, kura ietilpst nekustamā īpašuma „Zariņi-Brenči”, Dobeles pagastā, Dobeles novadā sastāvā;
489. 0,6319 ha zemes vienībai ar kadastra apzīmējumu 46600010225, kura ietilpst nekustamā īpašuma „Jaunsējas-Jaunpuriņi”, Dobeles pagastā, Dobeles novadā sastāvā;
490. 0,1474 ha zemes vienībai ar kadastra apzīmējumu 46600010227, kura ietilpst nekustamā īpašuma „Lejasozoliņi-Madaras”, Dobeles pagastā, Dobeles novadā sastāvā;
491. 0,081 ha zemes vienībai ar kadastra apzīmējumu 46600010235, kura ietilpst nekustamā īpašuma „Brenči-Brenču kapi”, Dobeles pagastā, Dobeles novadā sastāvā;
492. 0,2756 ha zemes vienībai ar kadastra apzīmējumu 46600010236, kura ietilpst nekustamā īpašuma „Brenči-Nāreikas”, Dobeles pagastā, Dobeles novadā sastāvā;
493. 3,8173 ha zemes vienībai ar kadastra apzīmējumu 46600010361, kura ietilpst nekustamā īpašuma „Zeme pie Šalkām”, Dobeles pagastā, Dobeles novadā sastāvā;
494. 0,3668 ha zemes vienībai ar kadastra apzīmējumu 46600010382, kura ietilpst nekustamā īpašuma „Ceļš uz Plāmšām”, Dobeles pagastā, Dobeles novadā sastāvā;
495. 0,1416 ha zemes vienībai ar kadastra apzīmējumu 46600010383, kura ietilpst nekustamā īpašuma „Ceļš uz Skroderiem”, Dobeles pagastā, Dobeles novadā sastāvā;
496. 0,1912 ha zemes vienībai ar kadastra apzīmējumu 46600010385, kura ietilpst nekustamā īpašuma „Zariņi-Brenči”, Dobeles pagastā, Dobeles novadā sastāvā;
497. 0,5073 ha zemes vienībai ar kadastra apzīmējumu 46600010386, kura ietilpst nekustamā īpašuma „Ceļš uz Brīvniekiem”, Dobeles pagastā, Dobeles novadā sastāvā;

498. 0,8231 ha zemes vienībai ar kadastra apzīmējumu 46600010387, kura ietilpst nekustamā īpašuma „Kokzāģētava-Darbnīcas-Aizstrautnieki”, Dobeles pagastā, Dobeles novadā sastāvā;
499. 0,1682 ha zemes vienībai ar kadastra apzīmējumu 46600010413, kura ietilpst nekustamā īpašuma „Ceļš pie Smaidām”, Dobeles pagastā, Dobeles novadā sastāvā;
500. 0,0108 ha zemes vienībai ar kadastra apzīmējumu 46600010419, kura ietilpst nekustamā īpašuma „Bērnu atpūtas laukums Aizstrautniekos”, Dobeles pagastā, Dobeles novadā sastāvā;
501. 4,2543 ha zemes vienībai ar kadastra apzīmējumu 46600020066, kura ietilpst nekustamā īpašuma „Jaunlobas-Granti-šos.Dobele-Jaunbērze”, Dobeles pagastā, Dobeles novadā sastāvā;
502. 5,1516 ha zemes vienībai ar kadastra apzīmējumu 46600020074, kura ietilpst nekustamā īpašuma „Pienava-Gauratas ezers-Pīpenes”, Dobeles pagastā, Dobeles novadā sastāvā;
503. 0,9481 ha zemes vienībai ar kadastra apzīmējumu 46600020075, kura ietilpst nekustamā īpašuma „Šos.Dobele-Jaunbērze-Pienavas upe”, Dobeles pagastā, Dobeles novadā sastāvā;
504. 0,7741 ha zemes vienībai ar kadastra apzīmējumu 46600030043, kura ietilpst nekustamā īpašuma „Griezes”, Dobeles pagastā, Dobeles novadā sastāvā;
505. 6,7874 ha zemes vienībai ar kadastra apzīmējumu 46600030078, kura ietilpst nekustamā īpašuma „Putniņi-Sprūdi-Radziņi”, Dobeles pagastā, Dobeles novadā sastāvā;
506. 0,8771 ha zemes vienībai ar kadastra apzīmējumu 46600030080, kura ietilpst nekustamā īpašuma „Atvases-Šķindeļi”, Dobeles pagastā, Dobeles novadā sastāvā;
507. 0,3639 ha zemes vienībai ar kadastra apzīmējumu 46600030083, kura ietilpst nekustamā īpašuma „Jēkabi-Cīrulīši”, Dobeles pagastā, Dobeles novadā sastāvā;
508. 0,159 ha zemes vienībai ar kadastra apzīmējumu 46600030093, kura ietilpst nekustamā īpašuma „Bērzbēķe 2”, Dobeles pagastā, Dobeles novadā sastāvā;
509. 0,5633 ha zemes vienībai ar kadastra apzīmējumu 46600040067, kura ietilpst nekustamā īpašuma „Jaunās māj.-c.Bietleri-Nabadziņi-Ķepji”, Dobeles pagastā, Dobeles novadā sastāvā;
510. 1,4249 ha zemes vienībai ar kadastra apzīmējumu 46600040068, kura ietilpst nekustamā īpašuma „Nabadziņi-Ozolu spice”, Dobeles pagastā, Dobeles novadā sastāvā;
511. 1,0355 ha zemes vienībai ar kadastra apzīmējumu 46600040072, kura ietilpst nekustamā īpašuma „Bērzbēķe-Jaunās mājas”, Dobeles pagastā, Dobeles novadā sastāvā;
512. 0,2912 ha zemes vienībai ar kadastra apzīmējumu 46600040073, kura ietilpst nekustamā īpašuma „Jaunlobas-Reķi”, Dobeles pagastā, Dobeles novadā sastāvā;
513. 0,5529 ha zemes vienībai ar kadastra apzīmējumu 46600040079, kura ietilpst nekustamā īpašuma „Zeme pie Tomariņiem”, Dobeles pagastā, Dobeles novadā sastāvā;
514. 3,0569 ha zemes vienībai ar kadastra apzīmējumu 46600050065, kura ietilpst nekustamā īpašuma „Zeme pie Galdiņiem”, Dobeles pagastā, Dobeles novadā sastāvā;
515. 0,7765 ha zemes vienībai ar kadastra apzīmējumu 46600050066, kura ietilpst nekustamā īpašuma „Zeme pie attīrīšanām”, Dobeles pagastā, Dobeles novadā sastāvā;
516. 2,481 ha zemes vienībai ar kadastra apzīmējumu 46600050067, kura ietilpst nekustamā īpašuma „Zeme pie Gauratas fermas”, Dobeles pagastā, Dobeles novadā sastāvā;
517. 0,0662 ha zemes vienībai ar kadastra apzīmējumu 46600050068, kura ietilpst nekustamā īpašuma „Lejasstrazdi 4 - pagalms”, Dobeles pagastā, Dobeles novadā sastāvā;
518. 10,9326 ha zemes vienībai ar kadastra apzīmējumu 46600050075, kura ietilpst nekustamā īpašuma „Lejasstrazdu mazdārziņi”, Dobeles pagastā, Dobeles novadā sastāvā;
519. 0,6914 ha zemes vienībai ar kadastra apzīmējumu 46600050099, kura ietilpst nekustamā īpašuma „Sporta laukums Lejasstrazdos”, Dobeles pagastā, Dobeles novadā sastāvā;
520. 2,2671 ha zemes vienībai ar kadastra apzīmējumu 46600050103, kura ietilpst nekustamā īpašuma „Daudz.māju pagalmi Nr.19,20”, Dobeles pagastā, Dobeles novadā sastāvā;
521. 0,0182 ha zemes vienībai ar kadastra apzīmējumu 46600050111, kura ietilpst nekustamā īpašuma „Katlu māja Lejasstrazdos”, Dobeles pagastā, Dobeles novadā sastāvā;
522. 0,3983 ha zemes vienībai ar kadastra apzīmējumu 46600050124, kura ietilpst nekustamā īpašuma „Skvērs starp kantori un bērnu namu”, Dobeles pagastā, Dobeles novadā sastāvā;

523. 0,2408 ha zemes vienībai ar kadastra apzīmējumu 46600050131, kura ietilpst nekustamā īpašuma „Maišeļi”, Dobeles pagastā, Dobeles novadā sastāvā;
524. 0,292 ha zemes vienībai ar kadastra apzīmējumu 46600050135, kura ietilpst nekustamā īpašuma „Lejasstrazdi 13\41-10 mežs”, Dobeles pagastā, Dobeles novadā sastāvā;
525. 0,7881 ha zemes vienībai ar kadastra apzīmējumu 46600050179, kura ietilpst nekustamā īpašuma „Zeme pie Lejasstrazdiem-10”, Dobeles pagastā, Dobeles novadā sastāvā;
526. 1,0423 ha zemes vienībai ar kadastra apzīmējumu 46600050183, kura ietilpst nekustamā īpašuma „Cūku komplekss-Lejasstrazdi”, Dobeles pagastā, Dobeles novadā sastāvā;
527. 1,8988 ha zemes vienībai ar kadastra apzīmējumu 46600050192, kura ietilpst nekustamā īpašuma „Lejasstrazdi-Centrs”, Dobeles pagastā, Dobeles novadā sastāvā;
528. 0,049 ha zemes vienībai ar kadastra apzīmējumu 46600050287, kura ietilpst nekustamā īpašuma „Ūdenstornis pie darbnīcām”, Dobeles pagastā, Dobeles novadā sastāvā;
529. 0,2586 ha zemes vienībai ar kadastra apzīmējumu 46600050298, kura ietilpst nekustamā īpašuma „Ūdenstornis pie cūku kompleksa”, Dobeles pagastā, Dobeles novadā sastāvā;
530. 0,0417 ha zemes vienībai ar kadastra apzīmējumu 46600060024, kura ietilpst nekustamā īpašuma „Galenieki 24”, Dobeles pagastā, Dobeles novadā sastāvā;
531. 0,1129 ha zemes vienībai ar kadastra apzīmējumu 46600060053, kura ietilpst nekustamā īpašuma „Galenieki 53”, Dobeles pagastā, Dobeles novadā sastāvā;
532. 0,1008 ha zemes vienībai ar kadastra apzīmējumu 46600060057, kura ietilpst nekustamā īpašuma „Galenieki .57”, Dobeles pagastā, Dobeles novadā sastāvā;
533. 0,075 ha zemes vienībai ar kadastra apzīmējumu 46600060060, kura ietilpst nekustamā īpašuma „Galenieki 60”, Dobeles pagastā, Dobeles novadā sastāvā;
534. 0,0725 ha zemes vienībai ar kadastra apzīmējumu 46600060066, kura ietilpst nekustamā īpašuma „Galenieki 66”, Dobeles pagastā, Dobeles novadā sastāvā;
535. 0,026 ha zemes vienībai ar kadastra apzīmējumu 46600060081, kura ietilpst nekustamā īpašuma „Galenieki 81”, Dobeles pagastā, Dobeles novadā sastāvā;
536. 0,0642 ha zemes vienībai ar kadastra apzīmējumu 46600060095, kura ietilpst nekustamā īpašuma „Galenieki 95”, Dobeles pagastā, Dobeles novadā sastāvā;
537. 0,0528 ha zemes vienībai ar kadastra apzīmējumu 46600060096, kura ietilpst nekustamā īpašuma „Galenieki 96”, Dobeles pagastā, Dobeles novadā sastāvā;
538. 0,0248 ha zemes vienībai ar kadastra apzīmējumu 46600060129, kura ietilpst nekustamā īpašuma „Galenieki 129”, Dobeles pagastā, Dobeles novadā sastāvā;
539. 0,0793 ha zemes vienībai ar kadastra apzīmējumu 46600060137, kura ietilpst nekustamā īpašuma „Galenieki 137”, Dobeles pagastā, Dobeles novadā sastāvā;
540. 0,0196 ha zemes vienībai ar kadastra apzīmējumu 46600060142, kura ietilpst nekustamā īpašuma „Galenieki 142”, Dobeles pagastā, Dobeles novadā sastāvā;
541. 0,0217 ha zemes vienībai ar kadastra apzīmējumu 46600060145, kura ietilpst nekustamā īpašuma „Galenieki 145”, Dobeles pagastā, Dobeles novadā sastāvā;
542. 0,0583 ha zemes vienībai ar kadastra apzīmējumu 46600060173, kura ietilpst nekustamā īpašuma „Galenieki 173”, Dobeles pagastā, Dobeles novadā sastāvā;
543. 0,0782 ha zemes vienībai ar kadastra apzīmējumu 46600060175, kura ietilpst nekustamā īpašuma „Galenieki 175”, Dobeles pagastā, Dobeles novadā sastāvā;
544. 0,0511 ha zemes vienībai ar kadastra apzīmējumu 46600060181, kura ietilpst nekustamā īpašuma „Galenieki 181”, Dobeles pagastā, Dobeles novadā sastāvā;
545. 0,0265 ha zemes vienībai ar kadastra apzīmējumu 46600060191, kura ietilpst nekustamā īpašuma „Galenieki 191”, Dobeles pagastā, Dobeles novadā sastāvā;
546. 0,0118 ha zemes vienībai ar kadastra apzīmējumu 46600060193, kura ietilpst nekustamā īpašuma „Galenieki 193”, Dobeles pagastā, Dobeles novadā sastāvā;
547. 0,0612 ha zemes vienībai ar kadastra apzīmējumu 46600060200, kura ietilpst nekustamā īpašuma „Galenieki 200”, Dobeles pagastā, Dobeles novadā sastāvā;
548. 0,0251 ha zemes vienībai ar kadastra apzīmējumu 46600060207, kura ietilpst nekustamā īpašuma „Galenieki 207”, Dobeles pagastā, Dobeles novadā sastāvā;
549. 0,2117 ha zemes vienībai ar kadastra apzīmējumu 46600060220, kura ietilpst nekustamā īpašuma „Galenieki”, Dobeles pagastā, Dobeles novadā sastāvā;


550. 0,7818 ha zemes vienībai ar kadastra apzīmējumu 46600060225, kura ietilpst nekustamā īpašuma „Mežs aiz dārza Nr.110”, Dobeles pagastā, Dobeles novadā sastāvā;
551. 1.383 ha zemes vienībai ar kadastra apzīmējumu 46600060230, kura ietilpst nekustamā īpašuma „Iekšējie Galenieku dārziņu ceļi”, Dobeles pagastā, Dobeles novadā sastāvā;
552. 1,383 ha zemes vienībai ar kadastra apzīmējumu 46600060225, kura ietilpst nekustamā īpašuma „Mežs aiz dārza Nr.110”, Dobeles pagastā, Dobeles novadā sastāvā;
553. 0,4549 ha zemes vienībai ar kadastra apzīmējumu 46680010143, kura ietilpst nekustamā īpašuma „Saules”, Jaunbērzes pagastā, Dobeles novadā sastāvā;
554. 0,1294 ha zemes vienībai ar kadastra apzīmējumu 46680010153, kura ietilpst nekustamā īpašuma „Aņģu kapi”, Jaunbērzes pagastā, Dobeles novadā sastāvā;
555. 1,4773 ha zemes vienībai ar kadastra apzīmējumu 46680010167, kura ietilpst nekustamā īpašuma „Saules c-4”, Jaunbērzes pagastā, Dobeles novadā sastāvā;
556. 4,6654 ha zemes vienībai ar kadastra apzīmējumu 46680010168, kura ietilpst nekustamā īpašuma „Saules c-4”, Jaunbērzes pagastā, Dobeles novadā sastāvā;
557. 1,4633 ha zemes vienībai ar kadastra apzīmējumu 46680010170, kura ietilpst nekustamā īpašuma „Straupji-Sudmaļi c-7”, Jaunbērzes pagastā, Dobeles novadā sastāvā;
558. 1,1081 ha zemes vienībai ar kadastra apzīmējumu 46680010171, kura ietilpst nekustamā īpašuma „Aņģi-Birzītes c-8”, Jaunbērzes pagastā, Dobeles novadā sastāvā;
559. 1,0349 ha zemes vienībai ar kadastra apzīmējumu 46680010175, kura ietilpst nekustamā īpašuma „Sudmaļi-Ziediņi c-8”, Jaunbērzes pagastā, Dobeles novadā sastāvā;
560. 0,6075 ha zemes vienībai ar kadastra apzīmējumu 46680010180, kura ietilpst nekustamā īpašuma „Skujas ceļš”, Jaunbērzes pagastā, Dobeles novadā sastāvā;
561. 1,1305 ha zemes vienībai ar kadastra apzīmējumu 46680020089, kura ietilpst nekustamā īpašuma „Dreimaņu Bāliņi c-13”, Jaunbērzes pagastā, Dobeles novadā sastāvā;
562. 0,9903 ha zemes vienībai ar kadastra apzīmējumu 46680020091, kura ietilpst nekustamā īpašuma „Burtnieki-Veļas c-18”, Jaunbērzes pagastā, Dobeles novadā sastāvā;
563. 0,4434 ha zemes vienībai ar kadastra apzīmējumu 46680020096, kura ietilpst nekustamā īpašuma „Spulles-Sīpoli”, Jaunbērzes pagastā, Dobeles novadā sastāvā;
564. 0,0152 ha zemes vienībai ar kadastra apzīmējumu 46680020097, kura ietilpst nekustamā īpašuma „Ķīvertu Bāļas ceļš”, Jaunbērzes pagastā, Dobeles novadā sastāvā;
565. 0,143 ha zemes vienībai ar kadastra apzīmējumu 46680020098, kura ietilpst nekustamā īpašuma „Lāči-Medņi”, Jaunbērzes pagastā, Dobeles novadā sastāvā;
566. 1,1029 ha zemes vienībai ar kadastra apzīmējumu 46680020099, kura ietilpst nekustamā īpašuma „Kalna Ķīši ceļš”, Jaunbērzes pagastā, Dobeles novadā sastāvā;
567. 0,4293 ha zemes vienībai ar kadastra apzīmējumu 46680030579, kura ietilpst nekustamā īpašuma „Bajāri-Jaunķempji c-15”, Jaunbērzes pagastā, Dobeles novadā sastāvā;
568. 0,2345 ha zemes vienībai ar kadastra apzīmējumu 46680030591, kura ietilpst nekustamā īpašuma „Mednieki c-22”, Jaunbērzes pagastā, Dobeles novadā sastāvā;
569. 0,4536 ha zemes vienībai ar kadastra apzīmējumu 46680010168, kura ietilpst nekustamā īpašuma „Klētnieki-Ķīši c-5”, Jaunbērzes pagastā, Dobeles novadā sastāvā;
570. 3,3525 ha zemes vienībai ar kadastra apzīmējumu 46680030593, kura ietilpst nekustamā īpašuma „Graviņas-Sniķeri c-23”, Jaunbērzes pagastā, Dobeles novadā sastāvā;
571. 0,6025 ha zemes vienībai ar kadastra apzīmējumu 46680030594, kura ietilpst nekustamā īpašuma „Graviņas-Bērzu iela c-24”, Jaunbērzes pagastā, Dobeles novadā sastāvā;
572. 0,2423 ha zemes vienībai ar kadastra apzīmējumu 46680030596, kura ietilpst nekustamā īpašuma „Vidiņi c-29”, Jaunbērzes pagastā, Dobeles novadā sastāvā;
573. 0,2653 ha zemes vienībai ar kadastra apzīmējumu 46680030597, kura ietilpst nekustamā īpašuma „Ābeļdārzs c-32”, Jaunbērzes pagastā, Dobeles novadā sastāvā;
574. 0,2752 ha zemes vienībai ar kadastra apzīmējumu 46680030599, kura ietilpst nekustamā īpašuma „Burbuļi c-34”, Jaunbērzes pagastā, Dobeles novadā sastāvā;
575. 3,2122 ha zemes vienībai ar kadastra apzīmējumu 46680030601, kura ietilpst nekustamā īpašuma „Druvas-Sniķeri c-36”, Jaunbērzes pagastā, Dobeles novadā sastāvā;
576. 0,725 ha zemes vienībai ar kadastra apzīmējumu 46680030602, kura ietilpst nekustamā īpašuma „Sniķeri-Buķelis c-113”, Jaunbērzes pagastā, Dobeles novadā sastāvā;

577. 0,7757 ha zemes vienībai ar kadastra apzīmējumu 46680030603, kura ietilpst nekustamā īpašuma „Jukši-Buķelis c-42”, Jaunbērzes pagastā, Dobeles novadā sastāvā;
578. 0,7274 ha zemes vienībai ar kadastra apzīmējumu 46680030604, kura ietilpst nekustamā īpašuma „Bērmeži-Zariņi c-52”, Jaunbērzes pagastā, Dobeles novadā sastāvā;
579. 1,9224 ha zemes vienībai ar kadastra apzīmējumu 46680030605, kura ietilpst nekustamā īpašuma „Līdumi c-53”, Jaunbērzes pagastā, Dobeles novadā sastāvā;
580. 0,5231 ha zemes vienībai ar kadastra apzīmējumu 46680030607, kura ietilpst nekustamā īpašuma „Maisiņi-Sprīdīši c-55”, Jaunbērzes pagastā, Dobeles novadā sastāvā;
581. 2,7959 ha zemes vienībai ar kadastra apzīmējumu 46680030609, kura ietilpst nekustamā īpašuma „Krieviņi-Vairogi c-14”, Jaunbērzes pagastā, Dobeles novadā sastāvā;
582. 0,948 ha zemes vienībai ar kadastra apzīmējumu 46680030610, kura ietilpst nekustamā īpašuma „Bērzu iela c-25”, Jaunbērzes pagastā, Dobeles novadā sastāvā;
583. 0,9674 ha zemes vienībai ar kadastra apzīmējumu 46680030611, kura ietilpst nekustamā īpašuma „Draudzības iela c-27”, Jaunbērzes pagastā, Dobeles novadā sastāvā;
584. 1,1014 ha zemes vienībai ar kadastra apzīmējumu 46680030612, kura ietilpst nekustamā īpašuma „Ceriņu iela-Galiņi c-28”, Jaunbērzes pagastā, Dobeles novadā sastāvā;
585. 0,5284 ha zemes vienībai ar kadastra apzīmējumu 46680030613, kura ietilpst nekustamā īpašuma „Parka iela c-30”, Jaunbērzes pagastā, Dobeles novadā sastāvā;
586. 0,1798 ha zemes vienībai ar kadastra apzīmējumu 46680030614, kura ietilpst nekustamā īpašuma „Dārza iela c-31”, Jaunbērzes pagastā, Dobeles novadā sastāvā;
587. 0,0577 ha zemes vienībai ar kadastra apzīmējumu 46680030691, kura ietilpst nekustamā īpašuma „Ainaviņas”, Jaunbērzes pagastā, Dobeles novadā sastāvā;
588. 2,9913 ha zemes vienībai ar kadastra apzīmējumu 46680030627, kura ietilpst nekustamā īpašuma „Ausmaņa iela 14A”, Jaunbērzes pagastā, Dobeles novadā sastāvā;
589. 0,0456 ha zemes vienībai ar kadastra apzīmējumu 46680030693, kura ietilpst nekustamā īpašuma „Arņi”, Jaunbērzes pagastā, Dobeles novadā sastāvā;
590. 0,0309 ha zemes vienībai ar kadastra apzīmējumu 46680030651, kura ietilpst nekustamā īpašuma „Ceļš pie Ozoliem”, Jaunbērzes pagastā, Dobeles novadā sastāvā;
591. 0,0593 ha zemes vienībai ar kadastra apzīmējumu 46680030652, kura ietilpst nekustamā īpašuma „Ceļš pie Bērzu ielas 8”, Jaunbērzes pagastā, Dobeles novadā sastāvā;
592. 0,5773 ha zemes vienībai ar kadastra apzīmējumu 46680030660, kura ietilpst nekustamā īpašuma „Ausmaņa iela 6C”, Jaunbērzes pagastā, Dobeles novadā sastāvā;
593. 0,8525 ha zemes vienībai ar kadastra apzīmējumu 46680040107, kura ietilpst nekustamā īpašuma „Branču kapi”, Jaunbērzes pagastā, Dobeles novadā sastāvā;
594. 3,6508 ha zemes vienībai ar kadastra apzīmējumu 46680030602, kura ietilpst nekustamā īpašuma „Sniķeri-Buķelis c-113”, Jaunbērzes pagastā, Dobeles novadā sastāvā;
595. 0,3727 ha zemes vienībai ar kadastra apzīmējumu 46680040114, kura ietilpst nekustamā īpašuma „Birzes c-38”, Jaunbērzes pagastā, Dobeles novadā sastāvā;
596. 0,0962 ha zemes vienībai ar kadastra apzīmējumu 46680040115, kura ietilpst nekustamā īpašuma „Branču kapi c-39”, Jaunbērzes pagastā, Dobeles novadā sastāvā;
597. 0,4965 ha zemes vienībai ar kadastra apzīmējumu 46680040117, kura ietilpst nekustamā īpašuma „Dīķi-Gundegas c-41”, Jaunbērzes pagastā, Dobeles novadā sastāvā;
598. 2,0454 ha zemes vienībai ar kadastra apzīmējumu 46680030603, kura ietilpst nekustamā īpašuma „Jukši-Buķelis c-42”, Jaunbērzes pagastā, Dobeles novadā sastāvā;
599. 4,2164 ha zemes vienībai ar kadastra apzīmējumu 46680040119, kura ietilpst nekustamā īpašuma „Buķelis-Ielejas c-44”, Jaunbērzes pagastā, Dobeles novadā sastāvā;
600. 0,144 ha zemes vienībai ar kadastra apzīmējumu 46680040120, kura ietilpst nekustamā īpašuma „Sīpeles-Pulciņi c-45”, Jaunbērzes pagastā, Dobeles novadā sastāvā;
601. 0,6545 ha zemes vienībai ar kadastra apzīmējumu 46680040121, kura ietilpst nekustamā īpašuma „Jūrnieki-Legzdiņas c-46”, Jaunbērzes pagastā, Dobeles novadā sastāvā;
602. 0,6425 ha zemes vienībai ar kadastra apzīmējumu 46680040122, kura ietilpst nekustamā īpašuma „Saulieši c-47”, Jaunbērzes pagastā, Dobeles novadā sastāvā;
603. 0,4783 ha zemes vienībai ar kadastra apzīmējumu 46680040124, kura ietilpst nekustamā īpašuma „Ruciņi c-49”, Jaunbērzes pagastā, Dobeles novadā sastāvā;

604. 2,3569 ha zemes vienībai ar kadastra apzīmējumu 46680040125, kura ietilpst nekustamā īpašuma „Puriņi-Mazdegaiņi c-50”, Jaunbērzes pagastā, Dobeles novadā sastāvā;
605. 2,5009 ha zemes vienībai ar kadastra apzīmējumu 46680040126, kura ietilpst nekustamā īpašuma „Danckas-Zariņi c-51”, Jaunbērzes pagastā, Dobeles novadā sastāvā;
606. 0,4075 ha zemes vienībai ar kadastra apzīmējumu 46680040128, kura ietilpst nekustamā īpašuma „Buķelis-Āres c-43”, Jaunbērzes pagastā, Dobeles novadā sastāvā;
607. 10,84 ha zemes vienībai ar kadastra apzīmējumu 46680020085, kura ietilpst nekustamā īpašuma „Tumšsili-Mangaļi c-19”, Jaunbērzes pagastā, Dobeles novadā sastāvā;
608. 6,3664 ha zemes vienībai ar kadastra apzīmējumu 46980010031, kura ietilpst nekustamā īpašuma „Lejnieki”, Zebrenes pagastā, Dobeles novadā sastāvā;
609. 2,5243 ha zemes vienībai ar kadastra apzīmējumu 46980010065, kura ietilpst nekustamā īpašuma „Rožkalnu karjers”, Zebrenes pagastā, Dobeles novadā sastāvā;
610. 0,5769 ha zemes vienībai ar kadastra apzīmējumu 46980010083, kura ietilpst nekustamā īpašuma „Grenču ceļš”, Zebrenes pagastā, Dobeles novadā sastāvā;
611. 4,5073 ha zemes vienībai ar kadastra apzīmējumu 46980010087, kura ietilpst nekustamā īpašuma „Papardes ceļš”, Zebrenes pagastā, Dobeles novadā sastāvā;
612. 1,439 ha zemes vienībai ar kadastra apzīmējumu 46980010089, kura ietilpst nekustamā īpašuma „Liepkalni”, Zebrenes pagastā, Dobeles novadā sastāvā;
613. 1,0374 ha zemes vienībai ar kadastra apzīmējumu 46980010148, kura ietilpst nekustamā īpašuma „Zebrenes kapsēta”, Zebrenes pagastā, Dobeles novadā sastāvā;
614. 2,2374 ha zemes vienībai ar kadastra apzīmējumu 46980020059, kura ietilpst nekustamā īpašuma „Mazraģi”, Zebrenes pagastā, Dobeles novadā sastāvā;
615. 0,8902 ha zemes vienībai ar kadastra apzīmējumu 46980020063, kura ietilpst nekustamā īpašuma „Lūšu ceļš”, Zebrenes pagastā, Dobeles novadā sastāvā;
616. 0,4919 ha zemes vienībai ar kadastra apzīmējumu 46980030034, kura ietilpst nekustamā īpašuma „Peles”, Zebrenes pagastā, Dobeles novadā sastāvā;
617. 1,1679 ha zemes vienībai ar kadastra apzīmējumu 46980040016, kura ietilpst nekustamā īpašuma „Ozoli”, Zebrenes pagastā, Dobeles novadā sastāvā;
618. 1,4258 ha zemes vienībai ar kadastra apzīmējumu 46980040059, kura ietilpst nekustamā īpašuma „Vēveriši”, Zebrenes pagastā, Dobeles novadā sastāvā;
619. 1,4098 ha zemes vienībai ar kadastra apzīmējumu 46980040060, kura ietilpst nekustamā īpašuma „Jaunzemji”, Zebrenes pagastā, Dobeles novadā sastāvā;
620. 0,4909 ha zemes vienībai ar kadastra apzīmējumu 46980040081, kura ietilpst nekustamā īpašuma „Pie izgāztuves”, Zebrenes pagastā, Dobeles novadā sastāvā;
621. 0,0398 ha zemes vienībai ar kadastra apzīmējumu 46980040091, kura ietilpst nekustamā īpašuma „Garāžas indiv.”, Zebrenes pagastā, Dobeles novadā sastāvā;
622. 0,4634 ha zemes vienībai ar kadastra apzīmējumu 46980040101, kura ietilpst nekustamā īpašuma „Oglaiši.”, Zebrenes pagastā, Dobeles novadā sastāvā;
623. 0,9775 ha zemes vienībai ar kadastra apzīmējumu 46980040102, kura ietilpst nekustamā īpašuma „Dzidras”, Zebrenes pagastā, Dobeles novadā sastāvā;
624. 0,9311 ha zemes vienībai ar kadastra apzīmējumu 46980040105, kura ietilpst nekustamā īpašuma „Lamberģi”, Zebrenes pagastā, Dobeles novadā sastāvā;
625. 15,9518 ha zemes vienībai ar kadastra apzīmējumu 46980040110, kura ietilpst nekustamā īpašuma „Lauks aiz novadgrāvja”, Zebrenes pagastā, Dobeles novadā sastāvā;
626. 4,8239 ha zemes vienībai ar kadastra apzīmējumu 46980040119, kura ietilpst nekustamā īpašuma „Pie Jaunzemjiem”, Zebrenes pagastā, Dobeles novadā sastāvā;
627. 17,2273 ha zemes vienībai ar kadastra apzīmējumu 46980040120, kura ietilpst nekustamā īpašuma „Pie kapiem”, Zebrenes pagastā, Dobeles novadā sastāvā;
628. 13,8065 ha zemes vienībai ar kadastra apzīmējumu 46980040121, kura ietilpst nekustamā īpašuma „Aiz Dīķīšiem”, Zebrenes pagastā, Dobeles novadā sastāvā;
629. 1,8917 ha zemes vienībai ar kadastra apzīmējumu 46980040128, kura ietilpst nekustamā īpašuma „Aiz Jakšpēteriem”, Zebrenes pagastā, Dobeles novadā sastāvā;
630. 0,047 ha zemes vienībai ar kadastra apzīmējumu 46980040143, kura ietilpst nekustamā īpašuma „Ūdenstornis”, Zebrenes pagastā, Dobeles novadā sastāvā;



631. 6,4108 ha zemes vienībai ar kadastra apzīmējumu 46980040149, kura ietilpst nekustamā īpašuma „Centra parks”, Zebrenes pagastā, Dobeles novadā sastāvā;
632. 3,2682 ha zemes vienībai ar kadastra apzīmējumu 46980040153, kura ietilpst nekustamā īpašuma „Metāllūžņu laukums”, Zebrenes pagastā, Dobeles novadā sastāvā;
633. 15,865 ha zemes vienībai ar kadastra apzīmējumu 46980040183, kura ietilpst nekustamā īpašuma „Pie Tomaļām”, Zebrenes pagastā, Dobeles novadā sastāvā;
634. 0,2194 ha zemes vienībai ar kadastra apzīmējumu 46980040192, kura ietilpst nekustamā īpašuma „Centra starpgabals”, Zebrenes pagastā, Dobeles novadā sastāvā;
635. 4,6396 ha zemes vienībai ar kadastra apzīmējumu 46980030074, kura ietilpst nekustamā īpašuma „Berku ceļš”, Zebrenes pagastā, Dobeles novadā sastāvā;
636. 0,538 ha zemes vienībai ar kadastra apzīmējumu 46980040215, kura ietilpst nekustamā īpašuma „Centra krūmi”, Zebrenes pagastā, Dobeles novadā sastāvā;
637. 3,1929 ha zemes vienībai ar kadastra apzīmējumu 46980040216, kura ietilpst nekustamā īpašuma „Čakšu lauks”, Zebrenes pagastā, Dobeles novadā sastāvā;
638. 1,9297 ha zemes vienībai ar kadastra apzīmējumu 46980040217, kura ietilpst nekustamā īpašuma „Aiz Počām”, Zebrenes pagastā, Dobeles novadā sastāvā;
639. 1,7683 ha zemes vienībai ar kadastra apzīmējumu 46980040221, kura ietilpst nekustamā īpašuma „Nierišu lauks”, Zebrenes pagastā, Dobeles novadā sastāvā;
640. 0,2554 ha zemes vienībai ar kadastra apzīmējumu 46980040224, kura ietilpst nekustamā īpašuma „Aiz Skujiņām”, Zebrenes pagastā, Dobeles novadā sastāvā;
641. 0,2226 ha zemes vienībai ar kadastra apzīmējumu 46980040225, kura ietilpst nekustamā īpašuma „Skujiņu ceļš”, Zebrenes pagastā, Dobeles novadā sastāvā;
642. 1,6852 ha zemes vienībai ar kadastra apzīmējumu 46980040226, kura ietilpst nekustamā īpašuma „Pie Stūraišiem”, Zebrenes pagastā, Dobeles novadā sastāvā;
643. 1,2061 ha zemes vienībai ar kadastra apzīmējumu 46980040241, kura ietilpst nekustamā īpašuma „Smaidas”, Zebrenes pagastā, Dobeles novadā sastāvā;
644. 0,2828 ha zemes vienībai ar kadastra apzīmējumu 46980040246, kura ietilpst nekustamā īpašuma „Mazbiķi”, Zebrenes pagastā, Dobeles novadā sastāvā;
645. 0,0924 ha zemes vienībai ar kadastra apzīmējumu 46980040203, kura ietilpst nekustamā īpašuma „Upes iela 9”, Zebrenes pagastā, Dobeles novadā sastāvā;
646. 9,7451 ha zemes vienībai ar kadastra apzīmējumu 46980040265, kura ietilpst nekustamā īpašuma „Kauliņi”, Zebrenes pagastā, Dobeles novadā sastāvā;
647. 1,145 ha zemes vienībai ar kadastra apzīmējumu 46980040426, kura ietilpst nekustamā īpašuma „Aiz Rūķīšiem”, Zebrenes pagastā, Dobeles novadā sastāvā.



LATVIJAS REPUBLIKA  
**DOBELES NOVADA DOME**

Brīvības iela 17, Dobele, Dobeles novads, LV-3701  
Tālr. 63707269, 63700137, 63720940, e-pasts dome@dobele.lv

---

**LĒMUMS**  
**Dobelē**

**24.04.2014.**

**Nr.99/4**

**Par nekustamo īpašumu „Sarkankrogs A” Zebrenes pagastā, Dobeles novadā**


Saskaņā ar Publiskas personas mantas atsavināšanas likuma 42.panta otro daļu, Dobeles novada dome NOLEMJ:

1.NODOT bez atlīdzības valstij Satiksmes ministrijas personā pašvaldībai piederošo nekustamo īpašumu ar kadastra Nr.4698 004 0309 – zemesgabalus „Sarkankrogs A” Zebrenes pagastā, Dobeles novadā ar kadastra apzīmējumiem: 4698 004 0292, 0,01 ha platībā ar bilances vērtību EUR 4,00 un 4698 004 0293, 0,07 ha platībā ar bilances vērtību EUR 27,00.

2.NOTEIKT, ka 1.punktā minētais īpašums tiek nodots likumā „Par autoceļiem” noteikto autoceļa īpašnieka tiesību autoceļu lietošanai un aizsardzības nodrošināšanai.

Priekšsēdētājs

A.SPRIDZĀNS



LATVIJAS REPUBLIKA  
**DOBELES NOVADA DOME**

Brīvības iela 17, Dobeles novads, LV-3701  
Tāl. 63707269, 63700137, 63720940, e-pasts dome@dobeles.lv

**LĒMUMS**  
**Dobelē**

**24.04.2014.**

**Nr.100/4**

**Par grozījumu Dobeles novada domes 2012.gada 28.jūnija lēmumā Nr.147/6 „Par apbūvētas zemes piekritību Dobeles novada pašvaldībai”**

Saskaņā ar Valsts un pašvaldību īpašuma privatizācijas un privatizācijas sertifikātu izmantošanas pabeigšanas likuma 26.panta pirmās daļas 3.punktu, kas nosaka, ka lietotājiem, kuriem zeme piešķirta ar apbūves tiesībām, zemes lietošanas tiesības izbeidzas, ja līdz 2011.gada 30.decembrim nav noslēgts zemes izpirkuma (pirkuma) līgums ar valsts akciju sabiedrību „Latvijas Hipotēku un zemes banka”, atbilstoši likuma „Par valsts un pašvaldību zemes īpašuma tiesībām un to nostiprināšanu zemesgrāmatās” 3.panta sestajai daļai un 13.panta pirmās daļas 8.punktam, un saskaņā ar Ministru kabineta 2009.gada 1.septembra noteikumu Nr.996 „Kārtība, kādā nosaka valstij un pašvaldībām piekrītošo lauku apvidu zemi, kura turpmāk izmantojama zemes reformas pabeigšanai, kā arī valstij un pašvaldībām piederošo un piekrītošo zemi” 11.punktu, Dobeles novada dome NOLEMJ:

1. IZDARĪT Dobeles novada domes 2012.gada 28.jūnija lēmumā Nr.147/6 „Par apbūvētas zemes piekritību Dobeles novada pašvaldībai” grozījumu un papildināt 1.punktu ar 1.12.,1.13., 1.14., 1.15., 1.16., 1.17. un 1.18. apakšpunktiem šādā redakcijā:

1.12. Zemgales ielā 15, Dobelē, Dobeles novadā, 538 kv.m. platībā ar kadastra apzīmējumu 4601 011 5105;

1.13. Skolas ielā 33, Dobelē, Dobeles novadā, 680 kv.m. platībā ar kadastra apzīmējumu 4601 012 4316;

1.14. Tērvetes ielā 19A, Dobelē, Dobeles novadā, 1037 kv.m. platībā ar kadastra apzīmējumu 4601 010 5004;

1.15. Meža prospektā 9, Dobelē, Dobeles novadā, 1280 kv.m. platībā, ar kadastra apzīmējumu 4601 012 4815;


1.16. Skolas ielā 47A, Dobelē, Dobeles novadā, 110 kv.m. platībā ar kadastra apzīmējumu 4601 012 4350;

1.17. Gaismas ielā 4, Dobelē, Dobeles novadā, 1179 kv.m. platībā ar kadastra apzīmējumu 4601 001 1531;

1.18. Sanatorijas ielā 2, Dobelē, Dobeles novadā, 1371 kv.m. platībā ar kadastra apzīmējumu 4601 016 7708.

Priekšsēdētājs

A.SPRIDZĀNS



LATVIJAS REPUBLIKA

## DOBELES NOVADA DOME

Brīvības iela 17, Dobeles novads, LV-3701

Tālr. 63707269, 63700137, 63720940, e-pasts dome@dobeles.lv

### LĒMUMS

Dobelē

24.04.2014.

Nr.101/4

#### **Par grozījumu Dobeles novada domes 2012.gada 28.jūnija lēmumā Nr.148/6 „Par neapbūvētas zemes piekritību Dobeles novada pašvaldībai”**


Ievērojot likuma „Par pašvaldībām” 15.panta pirmās daļas 2.punktā ietvertu pašvaldības autonomās funkcijas uzdevumu - parku, skvēru un zaļo zonu ierīkošana un uzturēšana, saskaņā ar likuma „Par valsts un pašvaldību zemes īpašuma tiesībām un to nostiprināšanu zemesgrāmatās” 4.<sup>1</sup> panta otrās daļas 5.punktu, kas nosaka, ka zeme, kuras piederība 1940.gada 21.jūlijā nav konstatēta, zemes reformas laikā piekrīt pašvaldībai un ierakstāma zemesgrāmatā uz pašvaldības vārda, ja vietējās pašvaldības teritorijas plānojumā attiecīgi neapbūvēti zemesgabali paredzēti pašvaldību funkciju īstenošanai, un 13.panta pirmās daļas 8.punktu, saskaņā ar Ministru kabineta 2009.gada 1.septembra noteikumu Nr.996 „Kārtība, kādā nosaka valstij un pašvaldībām piekrītošo lauku apvidu zemi, kura turpmāk izmantojama zemes reformas pabeigšanai, kā arī valstij un pašvaldībām piederošo un piekrītošo zemi” 11.punktu, Dobeles novada dome NOLEMJ:

1.IZDARĪT Dobeles novada domes 2012.gada 28.jūnija lēmumā Nr.148/6 „Par neapbūvētas zemes piekritību Dobeles novada pašvaldībai” grozījumu un papildināt 1.punktu ar 1.3. apakšpunktu šādā redakcijā:

“1.3. ar kadastra apzīmējumu 4601 014 5712, Meža prospekts 55A, Dobelē, Dobeles novadā, 1134 kv.m. platībā.”

Priekšsēdētājs

A.SPRIDZĀNS



LATVIJAS REPUBLIKA

## **DOBELES NOVADA DOME**

Brīvības iela 17, Dobeles novads, LV-3701

Tālr. 63707269, 63700137, 63720940, e-pasts dome@dobeles.lv

---

### **LĒMUMS**

**Dobelē**

**24.04.2014.**

**Nr.102/4**


### **Par zemes nodošanu bezatlīdzības lietošanā**

Izskatot Dobeles novada pašvaldībā 2014.gada 15.aprīlī saņemto biedrības "Elise", reģistrācijas numurs 40008144184, juridiskā adrese: Skolas iela 13, Auri, Auru pag., Dobeles nov., LV-3710, iesniegumu par zemes Krasta ielā 8A, Dobelē, Dobeles novadā daļu 1960 kv.m. platībā nodošanu bezatlīdzības lietošanā un saskaņā ar likuma „Publiskas personas finanšu līdzekļu un mantas izšķērdēšanas novēršanas likums” 5.panta otrās daļas 5.punktu un 5.panta sesto daļu, Sabiedriskā labuma organizāciju likuma 4.panta pirmo daļu, Dobeles novada dome NOLEMJ:

1. NODOT uz 8 gadiem bezatlīdzības lietošanā biedrībai „Elise”, reģistrācijas numurs 40008144184, juridiskā adrese: Skolas iela 13, Auri, Auru pag., Dobeles nov., zemes Krasta ielā 8A, Dobelē, Dobeles novadā ar kadastra apzīmējumu 4601 012 4210 daļu 1960 kv.m. platībā rotaļu laukuma ierīkošanai.
2. NOSLĒGT ar biedrību „Elise” patapinājuma līgumu.

Priekšsēdētājs

A.SPRIDZĀNS



LATVIJAS REPUBLIKA  
**DOBELES NOVADA DOME**

Brīvības iela 17, Dobeles novads, LV-3701  
Tāl. 63707269, 63700137, 63720940, e-pasts dome@dobeles.lv

---

**LĒMUMS**  
**Dobelē**

**24.04.2014.**

**Nr.103/4**


**Par pašvaldībai piederošās zemes nomu**

Saskaņā ar likuma "Par pašvaldībām" 14.panta pirmās daļas 2.punktu, otrās daļas 3.punktu, 21.panta pirmās daļas 14.punkta "a" apakšpunktu un Dobeles novada domes 2010.gada 25.marta lēmumu Nr.72/5 „Par pašvaldības nekustamo īpašumu nomas maksas minimālajiem apmēriem”, Dobeles novada dome NOLEMJ:

1. IZNOMĀT uz 8 gadiem Jauniešu izglītības un iniciatīvu centram "Saspraude", reģistrācijas Nr.40008102265, juridiskā adrese: Tīrgus laukums 2A, Dobeles novads, bērnu rotaļu laukuma izveidei:
  - 1.1.zemesgabala Uzvaras ielā 7, Dobelē, Dobeles novadā, (kadastra apzīmējums 4601 007 2907) daļu 794 kv.m. platībā;
  - 1.2.zemesgabalu Uzvaras ielā 3B, Dobelē, Dobeles novadā, (kadastra apzīmējums 4601 007 2924) 609 kv.m. platībā.
2. SLĒGT zemes nomas līgumu ar 2014.gada 1.augustu, nosakot:
  - 2.1.zemesgabala nomas maksu 4% apmērā gadā no zemes kadastrālās vērtības;
  - 2.2.papildus nomas maksai nomnieks maksā pievienotās vērtības nodokli un nekustamā īpašuma nodokli likumā noteiktā kārtībā.
3. UZDOT būvniecību uzsākt ne vēlāk kā līdz 2014.gada 31.decembrim.

Priekšsēdētājs

A.SPRIDZĀNS



LATVIJAS REPUBLIKA  
**DOBELES NOVADA DOME**

Brīvības iela 17, Dobeles novads, LV-3701  
Tāl. 63707269, 63700137, 63720940, e-pasts dome@dobeles.lv

**LĒMUMS**  
**Dobelē**

**24.04.2014.**

**Nr.104/4**

**Par pašvaldības nekustamā īpašuma – dzīvokļa Nr.18 „Magonēs”, Bikstos, Bikstu pagastā, Dobeles novadā atsavināšanu**


Ievērojot pašvaldībai piederošā dzīvokļa Nr.18 „Magonēs”, Bikstos, Bikstu pagastā, Dobeles novadā, īrnieces Xxxxx Xxxxxxx iesniegumu ar lūgumu iegūt īpašumā īrēto trīsistabu dzīvokli ar kopējo platību 64,5 kv.m., kā arī sertificēta vērtētāja Guntara Pugeja noteikto nekustamā īpašuma tirgus vērtību EUR 1800,00 (viens tūkstošis astoņi simti *euro*), saskaņā ar Publiskas personas mantas atsavināšanas likuma 4.panta ceturtās daļas 5.punktu, 8.panta trešo daļu un 45.panta trešo daļu un Ministru kabineta 2011.gada 1.februāra noteikumu Nr.109 „Kārtība, kādā atsavināma publiskas personas manta” 38.punktu, Dobeles novada dome NOLEMJ:

1.PĀRDOT Xxxx Xxxxxxx, personas kods xxxxxx-xxxxx nekustamo īpašumu - dzīvokli Nr.18 „Magonēs”, Bikstos, Bikstu pagastā, Dobeles novadā, 64,5 kv.m. platībā un pie dzīvokļa īpašuma piederošās kopīpašuma 645/12838 domājamās daļas no daudzdzīvokļu mājas (identifikācijas Nr.4654 006 0107 005 018).

2.NOTEIKT lēmuma 1.punktā minētā nekustamā īpašuma pirkuma maksu EUR 3000,00 (trīs tūkstoši *euro*).

Priekšsēdētājs

A.SPRIDZĀNS



LATVIJAS REPUBLIKA

## DOBELES NOVADA DOME

Brīvības iela 17, Dobeles novads, LV-3701

Tālr. 63707269, 63700137, 63720940, e-pasts dome@dobeles.lv

### LĒMUMS

Dobelē

24.04.2014.

Nr.105/4

#### **Par pašvaldības nekustamā īpašuma – dzīvokļa Nr.6 „Počās”, Jaunbērzes pagastā, Dobeles novadā atsavināšanu**


Ievērojot pašvaldībai piederošā dzīvokļa Nr.6 „Počās”, Jaunbērzes pagastā, Dobeles novadā, īrnieces Xxxx Xxxxxxxx iesniegumu ar lūgumu iegūt īpašumā īrēto vienistabas dzīvokli ar kopējo platību 39,4 kv.m., kā arī sertificēta vērtētāja Guntara Pugeja noteikto nekustamā īpašuma tirgus vērtību EUR 500,00 (pieci simti *euro*), saskaņā ar Publiskas personas mantas atsavināšanas likuma 4.panta ceturtais daļas 5.punktu, 8.panta trešo daļu un 45.panta trešo daļu un Ministru kabineta 2011.gada 1.februāra noteikumu Nr.109 „Kārtība, kādā atsavināma publiskas personas manta” 38.punktu, Dobeles novada dome NOLEMJ:

1. PĀRDOT Xxxx Xxxxxxx, personas kods xxxxxx-xxxxx nekustamo īpašumu - dzīvokli Nr.6 „Počās”, Jaunbērzes pagastā, Dobeles novadā, 39,4 kv.m. platībā un pie dzīvokļa īpašuma piederošās kopīpašuma 394/2778 domājamās daļas no daudzdzīvokļu mājas un zemes (identifikācijas Nr.4668 003 0245 001 006).
2. NOTEIKT lēmuma 1.punktā minētā nekustamā īpašuma pirkuma maksu EUR 900,00 (deviņi simti *euro*).

Priekšsēdētājs

A.SPRIDZĀNS





LATVIJAS REPUBLIKA

## DOBELES NOVADA DOME

Brīvības iela 17, Dobeles novads, LV-3701

Tālr. 63707269, 63700137, 63720940, e-pasts dome@dobelev.lv

### LĒMUMS

Dobelē

24.04.2014.

Nr.106/4

#### **Par pašvaldības nekustamā īpašuma – dzīvokļa Nr.11 Skolas ielā 4, Krimūnās, Krimūnu pagastā, Dobeles novadā atsavināšanu**

Dobeles novada dome ir izskatījusi Dobeles novada pašvaldības administrācijas ierosinājumu par pašvaldībai piederoša dzīvokļa Nr.11 Skolas ielā 4, Krimūnās, Krimūnu pagastā, Dobeles novadā atsavināšanu un KONSTATĒ:

Nekustamais īpašums – dzīvoklis Nr.11 Skolas ielā 4, Krimūnās, Krimūnu pagastā, Dobeles novadā, kadastra numurs 4672 900 0060, reģistrēts Dobeles rajona tiesas Zemesgrāmatu nodaļā, Krimūnu pagasta zemesgrāmatas nodaļuma numurs 346-11 uz Dobeles novada pašvaldības vārda.

Dzīvokļa Nr.11 Skolas ielā 4 platība ir 32,3 kv.m. Dzīvoklis nav izīrēts un tas nav nepieciešams pašvaldības funkciju veikšanai.

Sertificēta vērtētāja Guntara Pugeja novērtējums dzīvoklim ir EUR 900,00 (deviņi simti *euro*).

Saskaņā ar Publiskas personas mantas atsavināšanas likuma 4.panta pirmo daļu, 5.panta pirmo daļu, 8.panta trešo daļu un 9.panta otro daļu un Ministru kabineta 2011.gada 1.februāra noteikumu Nr.109 „Kārtība, kādā atsavināma publiskas personas manta” 38.punktu, Dobeles novada dome NOLEMJ:


1.PĀRDOT atklātā izsolē nekustamo īpašumu – vienistabas dzīvokli Nr.11 Skolas ielā 4, Krimūnās, Krimūnu pagastā, Dobeles novadā, 32,3 kv.m. platībā un pie dzīvokļa īpašuma piederošās kopīpašuma 323/5123 domājamās daļas no daudzdzīvokļu mājas un zemes.

2.NOTEIKT lēmuma 1.punktā minētā nekustamā īpašuma nosacīto cenu EUR 1500,00 (viens tūkstotis pieci simti *euro*).

3.UZDOT Dobeles novada pašvaldības Īpašuma konversijas komisijai apstiprināt izsoles noteikumus un organizēt nekustamā īpašuma atsavināšanu likumā noteiktā kārtībā.

Priekšsēdētājs

A.SPRIDZĀNS



LATVIJAS REPUBLIKA  
**DOBELES NOVADA DOME**

Brīvības iela 17, Dobeles novads, LV-3701  
Tālr. 63707269, 63700137, 63720940, e-pasts dome@dobeles.lv

**LĒMUMS**  
**Dobelē**

**24.04.2014.**

**Nr.107/4**

**Par pašvaldības nekustamā īpašuma – dzīvokļa Nr.3 „Apšupē”, Jaunbērzes pagastā,  
Dobeles novadā atsavināšanu**

Dobeles novada dome ir izskatījusi Dobeles novada pašvaldības administrācijas ierosinājumu par pašvaldībai piederoša dzīvokļa Nr.3 „Apšupē”, Jaunbērzes pagastā, Dobeles novadā atsavināšanu un KONSTATĒ:

Nekustamais īpašums „Apšupe”, Jaunbērzes pagastā, Dobeles novadā, sastāvošs no dzīvojamās mājas ar 8 dzīvokļu īpašumiem ar kopējo platību 354,9 kv.m. un kūts, kadastra numurs 4668 501 0005, reģistrēts Dobeles rajona tiesas Zemesgrāmatu nodaļā, Jaunbērzes pagasta zemesgrāmatas nodaļuma numurs 100000201476 uz Jaunbērzes pagasta pašvaldības vārda.

Dzīvokļa Nr.3 „Apšupē” platība ir 47,1 kv.m. Dzīvoklis nav izīrēts un tas nav nepieciešams pašvaldības funkciju veikšanai.


Sertificēta vērtētāja Guntara Pugeja novērtējums dzīvoklim ir EUR 120,00 (viens simts divdesmit *euro*).

Saskaņā ar Publiskas personas mantas atsavināšanas likuma 4.panta pirmo daļu, 5.panta pirmo daļu, 8.panta trešo daļu un 9.panta otro daļu un Ministru kabineta 2011.gada 1.februāra noteikumu Nr.109 „Kārtība, kādā atsavināma publiskas personas manta” 38.punktu, Dobeles novada dome NOLEMJ:

- 1.PĀRDOT atklātā izsolē nekustamo īpašumu – divstabu dzīvokli Nr.3 „Apšupē”, Jaunbērzes pagastā, Dobeles novadā, 47,1 kv.m. platībā un pie dzīvokļa īpašuma piederošās kopīpašuma 471/3549 domājamās daļas no daudzdzīvokļu mājas un kūts (identifikācijas Nr.4668 001 0015 001 003).
2. NOTEIKT lēmuma 1.punktā minētā nekustamā īpašuma par nosacīto cenu EUR 230,00 (divi simti trīsdesmit *euro*).
- 3.UZDOT Dobeles novada pašvaldības Īpašuma konversijas komisijai apstiprināt izsoles noteikumus un organizēt nekustamā īpašuma atsavināšanu likumā noteiktā kārtībā.

Priekšsēdētājs

A.SPRIDZĀNS



LATVIJAS REPUBLIKA  
**DOBELES NOVADA DOME**

Brīvības iela 17, Dobeles novads, LV-3701  
Tālr. 63707269, 63700137, 63720940, e-pasts dome@dobeles.lv

**LĒMUMS**  
**Dobelē**

**24.04.2014.**

**Nr.108/4**

**Par pašvaldības nekustamā īpašuma – dzīvokļa Nr.4 „Apšupē”, Jaunbērzes pagastā,  
Dobeles novadā atsavināšanu**

Dobeles novada dome ir izskatījusi Dobeles novada pašvaldības administrācijas ierosinājumu par pašvaldībai piederoša dzīvokļa Nr.4 „Apšupē”, Jaunbērzes pagastā, Dobeles novadā atsavināšanu un KONSTATĒ:

Nekustamais īpašums „Apšupe”, Jaunbērzes pagastā, Dobeles novadā, sastāvošs no dzīvojamās mājas ar 8 dzīvokļu īpašumiem ar kopējo platību 354,9 kv.m. un kūts, kadastra numurs 4668 501 0005, reģistrēts Dobeles rajona tiesas Zemesgrāmatu nodaļā, Jaunbērzes pagasta zemesgrāmatas nodaļuma numurs 100000201476 uz Jaunbērzes pagasta pašvaldības vārda.

Dzīvokļa Nr.4 „Apšupē” platība ir 41,0 kv.m. Dzīvoklis nav izīrēts un tas nav nepieciešams pašvaldības funkciju veikšanai.

Sertificēta vērtētāja Guntara Pugeja novērtējums dzīvoklim ir EUR 100,00 (viens simts *euro*).

Saskaņā ar Publiskas personas mantas atsavināšanas likuma 4.panta pirmo daļu, 5.panta pirmo daļu, 8.panta trešo daļu un 9.panta otro daļu un Ministru kabineta 2011.gada 1.februāra noteikumu Nr.109 „Kārtība, kādā atsavināma publiskas personas manta” 38.punktu, Dobeles novada dome NOLEMJ:


1.PĀRDOT atklātā izsolē nekustamo īpašumu – divstabu dzīvokli Nr.4 „Apšupē”, Jaunbērzes pagastā, Dobeles novadā, 41,0 kv.m. platībā un pie dzīvokļa īpašuma piederošās kopīpašuma 410/3549 domājamās daļas no daudzdzīvokļu mājas un kūts (identifikācijas Nr.4668 001 0015 001 004).

2.NOTEIKT lēmuma 1.punktā minētā nekustamā īpašuma nosacīto cenu EUR 230,00 (divi simti trīsdesmit *euro*).

3.UZDOT Dobeles novada pašvaldības Īpašuma konversijas komisijai apstiprināt izsoles noteikumus un organizēt nekustamā īpašuma atsavināšanu likumā noteiktā kārtībā.

Priekšsēdētājs

A.SPRIDZĀNS



LATVIJAS REPUBLIKA  
**DOBELES NOVADA DOME**

Brīvības iela 17, Dobeles novads, LV-3701  
Tālrunis: 63707269, 63700137, 63720940, e-pasts: dome@dobeles.lv

**LĒMUMS**  
**Dobelē**

**24.04.2014.**

**Nr.109/4**

**Par pašvaldības nekustamā īpašuma – dzīvokļa Nr.5 „Apšupē”, Jaunbērzes pagastā,  
Dobeles novadā atsavināšanu**

Dobeles novada dome ir izskatījusi Dobeles novada pašvaldības administrācijas ierosinājumu par pašvaldībai piederoša dzīvokļa Nr.5 „Apšupē”, Jaunbērzes pagastā, Dobeles novadā atsavināšanu un KONSTATĒ:

Nekustamais īpašums „Apšupe”, Jaunbērzes pagastā, Dobeles novadā, sastāvošs no dzīvojamās mājas ar 8 dzīvokļu īpašumiem ar kopējo platību 354,9 kv.m. un kūts, kadastra numurs 4668 501 0005, reģistrēts Dobeles rajona tiesas Zemesgrāmatu nodaļā, Jaunbērzes pagasta zemesgrāmatas nodaļuma numurs 100000201476 uz Jaunbērzes pagasta pašvaldības vārda.

Dzīvokļa Nr.5 „Apšupē” platība ir 42,1 kv.m. Dzīvoklis nav izīrēts un tas nav nepieciešams pašvaldības funkciju veikšanai.

Sertificēta vērtētāja Guntara Pugeja novērtējums dzīvoklim ir EUR 100,00 (viens simts *euro*).

Saskaņā ar Publiskas personas mantas atsavināšanas likuma 4.panta pirmo daļu, 5.panta pirmo daļu, 8.panta trešo daļu un 9.panta otro daļu un Ministru kabineta 2011.gada 1.februāra noteikumu Nr.109 „Kārtība, kādā atsavināma publiskas personas manta” 38.punktu, Dobeles novada dome NOLEMJ:


1.PĀRDOT pārdot atklātā izsolē nekustamo īpašumu – divstabu dzīvokli Nr.5 „Apšupē”, Jaunbērzes pagastā, Dobeles novadā, 42,1 kv.m. platībā un pie dzīvokļa īpašuma piederošās kopīpašuma 421/3549 domājamās daļas no daudzdzīvokļu mājas un kūts (identifikācijas Nr.4668 001 0015 001 005).

2.NOTEIKT lēmuma 1.punktā minētā nekustamā īpašuma nosacīto cenu EUR 270,00 (divi simti septiņdesmit *euro*).

3.UZDOT Dobeles novada pašvaldības Īpašuma konversijas komisijai apstiprināt izsoles noteikumus un organizēt nekustamā īpašuma atsavināšanu likumā noteiktā kārtībā.

Priekšsēdētājs

A.SPRIDZĀNS



LATVIJAS REPUBLIKA  
**DOBELES NOVADA DOME**

Brīvības iela 17, Dobeles novads, LV-3701  
Tālr. 63707269, 63700137, 63720940, e-pasts dome@dobeles.lv

**LĒMUMS**  
**Dobelē**

**24.04.2014.**

**Nr.110/4**

**Par pašvaldības nekustamā īpašuma – dzīvokļa Nr.6 „Apšupē”, Jaunbērzes pagastā, Dobeles novadā atsavināšanu**

Dobeles novada dome ir izskatījusi Dobeles novada pašvaldības administrācijas ierosinājumu par pašvaldībai piederoša dzīvokļa Nr.6 „Apšupē”, Jaunbērzes pagastā, Dobeles novadā atsavināšanu un KONSTATĒ:

Nekustamais īpašums „Apšupe”, Jaunbērzes pagastā, Dobeles novadā, sastāvošs no dzīvojamās mājas ar 8 dzīvokļu īpašumiem ar kopējo platību 354,9 kv.m. un kūts, kadastra numurs 4668 501 0005, reģistrēts Dobeles rajona tiesas Zemesgrāmatu nodaļā, Jaunbērzes pagasta zemesgrāmatas nodalījuma numurs 100000201476 uz Jaunbērzes pagasta pašvaldības vārda.

Dzīvokļa Nr.6 „Apšupē” platība ir 47,2 kv.m. Dzīvoklis nav izīrēts un tas nav nepieciešams pašvaldības funkciju veikšanai.

Sertificēta vērtētāja Guntara Pugeja novērtējums dzīvoklim ir EUR 120,00 (viens simts divdesmit *euro*).

Saskaņā ar Publiskas personas mantas atsavināšanas likuma 4.panta pirmo daļu, 5.panta pirmo daļu, 8.panta trešo daļu un 9.panta otro daļu un Ministru kabineta 2011.gada 1.februāra noteikumu Nr.109 „Kārtība, kādā atsavināma publiskas personas manta” 38.punktu, Dobeles novada dome NOLEMJ:


1.PĀRDOT atklātā izsolē nekustamo īpašumu – divstabu dzīvokli Nr.6 „Apšupē”, Jaunbērzes pagastā, Dobeles novadā, 47,2 kv.m. platībā un pie dzīvokļa īpašuma piederošās kopīpašuma 471/3549 domājamās daļas no daudzdzīvokļu mājas un kūts (identifikācijas Nr.4668 001 0015 001 006).

2.NOTEIKT lēmuma 1.punktā minētā nekustamā īpašuma nosacīto cenu EUR 270,00 (divi simti septiņdesmit *euro*).

3.UZDOT Dobeles novada pašvaldības Īpašuma konversijas komisijai apstiprināt izsoles noteikumus un organizēt nekustamā īpašuma atsavināšanu likumā noteiktā kārtībā.

Priekšsēdētājs

A.SPRIDZĀNS



LATVIJAS REPUBLIKA  
**DOBELES NOVADA DOME**

Brīvības iela 17, Dobeles novads, LV-3701  
Tāl. 63707269, 63700137, 63720940, e-pasts dome@dobeles.lv

**LĒMUMS**  
**Dobelē**

**24.04.2014.**

**Nr.111/4**

**Par pašvaldības nekustamā īpašuma Gardenes iela 7, Gardenē, Auru pagastā,  
Dobeles novadā atsavināšanu**

Dobeles novada dome ir izskatījusi Dobeles novada pašvaldības administrācijas ierosinājumu par pašvaldībai piederošu zemesgabalu Gardenes iela 7, Gardenē, Auru pagastā, Dobeles novadā un uz tā esošo būvi – dzīvojamo māju ar kopējo platību 63,4 kv.m., atsavināšanu un KONSTATĒ:

Nekustamais īpašums – zemesgabals Gardenes ielā 7, Gardenē, Auru pagastā, Dobeles novadā ar kadastra numuru 4646 001 0102 0,08 ha platībā un uz tā esošā dzīvojamā māja reģistrēts Dobeles rajona tiesas Zemesgrāmatu nodaļā Auru pagasta zemesgrāmatas nodaļējuma numurs 1000 0053 1862 uz Dobeles novada pašvaldības vārda.


Sertificēta vērtētāja Guntara Pugeja nekustamā īpašuma vērtējums ir EUR 3500,00 (trīs tūkstoši pieci simti *euro*).

Saskaņā ar Publiskas personas mantas atsavināšanas likuma 4.panta otro daļu un 9.panta otro daļu un Ministru kabineta 2011.gada 1.februāra noteikumu Nr.109 „Kārtība, kādā atsavināma publiskas personas manta” 38.punktu, Dobeles novada dome NOLEMJ:

- 1.PĀRDOT atklātā izsolē nekustamo īpašumu – zemesgabalu Gardenes ielā 7, Gardenē, Auru pagastā, Dobeles novadā, 0,08 ha platībā un ēku – dzīvojamo māju ar kopējo platību 63,4 kv.m.
- 2.NOTEIKT lēmuma 1.punktā minētā nekustamā īpašuma nosacīto cenu EUR 3500,00 (trīs tūkstoši pieci simti *euro*) t.sk. zemei EUR 2000,00 (divi tūkstoši *euro*) un ēkai – dzīvojamai mājai EUR 1500,00 (viens tūkstotis pieci simti *euro*).
- 3.UZDOT Dobeles novada pašvaldības Īpašuma konversijas komisijai apstiprināt izsoles noteikumus un organizēt nekustamā īpašuma atsavināšanu likumā noteiktā kārtībā.

Priekšsēdētājs

A.SPRIDZĀNS



LATVIJAS REPUBLIKA  
**DOBELES NOVADA DOME**

Brīvības iela 17, Dobeles novads, LV-3701  
Tālr. 63707269, 63700137, 63720940, e-pasts dome@dobeles.lv

---

**LĒMUMS**  
**Dobelē**

**24.04.2014.**

**Nr.112/4**

**Par pašvaldības nekustamā īpašuma Priežu iela 7A Gardenē, Auru pagastā, Dobeles novadā atsavināšanu**

Dobeles novada dome ir izskatījusi Dobeles novada pašvaldības administrācijas ierosinājumu par pašvaldībai piederošu zemesgabalu Priežu iela 7A Gardenē, Auru pagastā, Dobeles novadā un uz tā esošo būvi – katlu māju ar kopējo platību 491,1 kv.m., atsavināšanu un KONSTATĒ:

Nekustamais īpašums – zemesgabals Priežu ielā 7A, Gardenē, Auru pagastā, Dobeles novadā ar kadastra numuru 4646 001 0185 0,1416 ha platībā un uz tā esošā katlu māja reģistrēts Dobeles rajona tiesas Zemesgrāmatu nodaļā Auru pagasta zemesgrāmatas nodaļējuma numurs 1000 0053 0485 uz Dobeles novada pašvaldības vārda.


Sertificēta vērtētāja Guntara Pugeja nekustamā īpašuma vērtējums ir EUR 7000,00 (septiņi tūkstoši *euro*).

Saskaņā ar Publiskas personas mantas atsavināšanas likuma 4.panta otro daļu un 9.panta otro daļu un Ministru kabineta 2011.gada 1.februāra noteikumu Nr.109 „Kārtība, kādā atsavināma publiskas personas manta” 38.punktu, Dobeles novada dome NOLEMJ:

- 1.PĀRDOT atklātā izsolē nekustamo īpašumu – zemesgabalu Priežu ielā 7A, Gardenē, Auru pagastā, Dobeles novadā, 0,1416 ha platībā un būvi ar kopējo platību 491,1 kv.m.
- 2.NOTEIKT lēmuma 1.punktā minētā nekustamā īpašuma nosacīto cenu EUR 7000,00 (septiņi tūkstoši *euro*) t.sk. zemei EUR 4000,00 (četri tūkstoši *euro*) un būvei – katlu mājai EUR 3000,00 (trīs tūkstoši *euro*).
- 3.UZDOT Dobeles novada pašvaldības Īpašuma konversijas komisijai apstiprināt izsoles noteikumus un organizēt nekustamā īpašuma atsavināšanu likumā noteiktā kārtībā.

Priekšsēdētājs

A.SPRIDZĀNS



LATVIJAS REPUBLIKA

## DOBELES NOVADA DOME

Brīvības iela 17, Dobeles novads, LV-3701

Tālr. 63707269, 63700137, 63720940, e-pasts dome@dobeles.lv

### LĒMUMS

Dobelē

24.04.2014.

Nr.113/4

### **Par pašvaldības nekustamā īpašuma „Luku kopmītne” Annenieku pagastā, Dobeles novadā atsavināšanu**

Dobeles novada dome ir izskatījusi Dobeles novada pašvaldības administrācijas ierosinājumu par pašvaldībai piederošu zemesgabalu „Luku kopmītne” Annenieku pagastā, Dobeles novadā un uz tā esošo ēku – dzīvojamo māju ar 7 dzīvokļu īpašumiem, ēkas kopējā platība 222,5 kv.m., atsavināšanu un KONSTATĒ:

Nekustamais īpašums – zemesgabals „Luku kopmītne” Annenieku pagastā, Dobeles novadā ar kadastra numuru 4642 004 0086 0,99 ha platībā un uz tā esošā dzīvojamā māja reģistrēts Dobeles rajona tiesas Zemesgrāmatu nodaļā Annenieku pagasta zemesgrāmatas nodalījuma numurs 1000 0011 4110 uz Annenieku pagasta pašvaldības vārda.

Sertificēta vērtētāja Guntara Pugeja nekustamā īpašuma vērtējums ir EUR 3557,18 (trīs tūkstoši pieci simti piecdesmit septiņi *euro* 18 centi).

Saskaņā ar Publiskas personas mantas atsavināšanas likuma 4.panta otro daļu un 9.panta otro daļu un Ministru kabineta 2011.gada 1.februāra noteikumu Nr.109 „Kārtība, kādā atsavināma publiskas personas manta” 38.punktu, Dobeles novada dome NOLEMJ:

1.PĀRDOT atklātā izsolē nekustamo īpašumu – zemesgabalu „Luku kopmītne” Annenieku pagastā, Dobeles novadā, 0,99 ha platībā un dzīvojamo māju ar kopējo platību 222,5 kv.m.


2.NOTEIKT lēmuma 1.punktā minētā nekustamā īpašuma nosacīto cenu EUR 6200,00 (seši tūkstoši divi simti *euro*) t.sk. zemei EUR 6000,00 (seši tūkstoši *euro*) un dzīvojamai mājai EUR 200,00 (divi simti *euro*).

3.UZDOT Dobeles novada pašvaldības Īpašuma konversijas komisijai apstiprināt izsoles noteikumus un organizēt nekustamā īpašuma atsavināšanu likumā noteiktā kārtībā.

Priekšsēdētājs

A.SPRIDZĀNS





LATVIJAS REPUBLIKA  
**DOBELES NOVADA DOME**

Brīvības iela 17, Dobeles novads, LV-3701  
Tālr. 63707269, 63700137, 63720940, e-pasts dome@dobeles.lv

**LĒMUMS**  
**Dobelē**

**24.04.2014.**

**Nr.114/4**

**Par pašvaldības nekustamā īpašuma „Papardes” Krimūnu pagastā, Dobeles novadā  
atsavināšanu**

Dobeles novada dome ir izskatījusi pašvaldībā 2014.gada 29.janvārī saņemto Ivara Ivanova, personas kods 020581-12208, dzīvo „Akācijās 8”-3, Akācijās, Krimūnu pagastā, Dobeles novadā, ierosinājumu atsavināt Dobeles novada pašvaldībai piederošu zemesgabalu „Papardes”, Krimūnu pagastā, Dobeles novadā un KONSTATĒ.

Neapbūvēts zemesgabals „Papardes” Krimūnu pagastā, Dobeles novadā, ar kadastra Nr.4672 006 0182, reģistrēts Dobeles rajona tiesas Zemesgrāmatu nodaļā, Krimūnu pagasta zemesgrāmatas nodalījuma Nr. 1000 0053 1992 uz Dobeles novada pašvaldības vārda.

Zemesgabala platība – 0,161 ha.

Ar Krimūnu pagasta padomes 2009.gada 24.februāra lēmumu Nr.2/3 „Par pastāvīgā lietošanā piešķirtās zemes atsavināšanu”, tika atsavināta Xxxx Xxxxxx pastāvīgā lietošanā piešķirtā zeme „Papardes” 0,19 ha platībā.

Dobeles novada pašvaldība ar Xxxx Xxxxxxxx 2011.gada 23.maijā ir noslēgusi zemes nomas līgumu.

Sertificēta vērtētāja Guntara Pugeja novērtējums zemesgabalam ir EUR 800,00 (astoņi simti *euro*).


Saskaņā ar Publiskas personas mantas atsavināšanas likuma 4.panta pirmo daļu, 4.panta ceturtnās daļas 8.punktu, 8.panta trešo daļu, 36.panta trešo daļu un 44.panta septīto daļu un Ministru kabineta 2011.gada 1.februāra noteikumu Nr.109 „Kārtība, kādā atsavināma publiskas personas manta” 38.punktu, Dobeles novada dome NOLEMJ:

1.PĀRDOT Xxxxx Xxxxxxxx, personas kods xxxxxx-xxxxx nekustamo īpašumu - neapbūvētu zemesgabalu „Papardes” Krimūnu pagastā, Dobeles novadā ar kadastra Nr.4672 006 0182, 0,161 ha platībā.

2.NOTEIKT lēmuma 1.punktā minētā nekustamā īpašuma pirkuma summu EUR 1300,00 (viens tūkstošis trīs simti *euro*).

Priekšsēdētājs

A.SPRIDZĀNS



LATVIJAS REPUBLIKA  
**DOBELES NOVADA DOME**

Brīvības iela 17, Dobeles novads, LV-3701  
Tālrunis: 63707269, 63700137, 63720940, e-pasts: dome@dobeles.lv

**LĒMUMS**  
**Dobelē**

**24.04.2014.**

**Nr.115/4**

**Par pašvaldības nekustamā īpašuma Brīvības iela 2B, Dobelē, Dobeles novadā atkārtotu izsoli**

Dobeles novada dome ir izskatījusi Dobeles novada pašvaldības administrācijas ierosinājumu par pašvaldībai piederošu zemesgabalu Brīvības ielā 2B, Dobelē, Dobeles novadā un uz tā esošo divstāvu dzīvojamu māju ar 8 dzīvokļu īpašumiem, atsavināšanu un KONSTATĒ:

Nekustamais īpašums – zemesgabals Brīvības ielā 2B, Dobelē, Dobeles novadā ar kadastra numuru 4601 007 2812 554 kv.m. platībā un uz tā esošā dzīvojamā māja reģistrēts Dobeles rajona tiesas Zemesgrāmatu nodaļā Dobeles pilsētas zemesgrāmatas nodalījuma numurs 1000 0040 6423 uz Dobeles pilsētas pašvaldības vārda.

Dzīvojamā māja nav izīrēta un tā nav nepieciešama pašvaldības funkciju veikšanai.

Sertificēta vērtētāja Guntara Pugeja nekustamā īpašuma vērtējums ir EUR 11809,84 (vienpadsmit tūkstoši astoņi simti deviņi *euro* 84 centi).

2013.gada 27.decembrī Dobeles novada dome pieņēma lēmumu pārdot nekustamo īpašumu atklātā izsolē, nosakot sākumcenu EUR 12800,00 (divpadsmit tūkstoši astoņi simti *euro*). Organizētā izsole bija nesekmīga.

Publiskas personas mantas atsavināšanas likuma 32.panta pirmajā daļā noteikts, ja nekustamā īpašuma pirmajā izsolē neviens nav pārsolījis izsoles sākumcenu, rīko otro izsoli ar augšupeju soli, kurā institūcija, kas organizē nekustamā īpašuma atsavināšanu, var pazemināt izsoles sākumcenu ne vairāk kā par 20 procentiem.

Saskaņā ar Publiskas personas mantas atsavināšanas likuma 5.panta pirmo daļu, 8.panta septīto daļu, 9.panta otro daļu un 32.panta pirmo daļu, Dobeles novada dome NOLEMJ:


1.PĀRDOT atklātā izsolē nekustamo īpašumu – zemesgabalu Brīvības ielā 2B, Dobelē, Dobeles novadā, 554 kv.m. platībā un dzīvojamu māju ar 8 dzīvokļu īpašumiem ar kadastra numuru 4601 007 2812.

2.NOTEIKT lēmuma 1.punktā minētā nekustamā īpašuma nosacīto cenu EUR 10240,00 (desmit tūkstoši divi simti četrdesmit *euro*), t.sk. zemei EUR 8000,00 (astoņi tūkstoši *euro*) un dzīvojamai mājai EUR 2240,00 (divi tūkstoši divi simti četrdesmit *euro*).

3.UZDOT Dobeles novada pašvaldības Īpašuma konversijas komisijai apstiprināt izsoles noteikumus un organizēt nekustamā īpašuma atsavināšanu likumā noteiktā kārtībā.

Priekšsēdētājs

A.SPRIDZĀNS



LATVIJAS REPUBLIKA  
**DOBELES NOVADA DOME**

Brīvības iela 17, Dobeles novads, LV-3701  
Tālr. 63707269, 63700137, 63720940, e-pasts dome@dobelev.lv

---

**LĒMUMS**  
**Dobelē**

**24.04.2014.**

**Nr.116/4**


**Par izsoles rezultātu apstiprināšanu**

Saskaņā ar Publiskas personas mantas atsavināšanas likuma 34.pantā, 14.panta otrā daļā, likuma „Par pašvaldībām” 21.panta pirmās daļas 17.punktā noteikto, Dobeles novada dome **NOLEMJ**:

1. **APSTIPRINĀT** Dobeles novada pašvaldībai piederošā nekustamā īpašuma - neizīrēta vienistabas dzīvokļa Nr.2 “Počās”, Jaunbērzes pagastā, Dobeles novadā (kadastra Nr.4668 003 0245 001 002) 40,8 kv.m. platībā un pie dzīvokļa īpašuma piederošās kopīpašuma 408/2778 domājamās daļas no daudzdzīvokļu mājas un zemes izsoles rezultātus un pārdot to **Xxxx Xxxxxxx**, p.k.xxxxxx-xxxxx, par nosolīto cenu 1450,00 *euro*, pirkuma līgumā nosakot pirkuma maksas samaksas termiņu - 2017.gada 30.jūnijs.
2. **APSTIPRINĀT** Dobeles novada pašvaldībai piederošā nekustamā īpašuma - neizīrēta vienistabas dzīvokļa Nr.5 “Počās”, Jaunbērzes pagastā, Dobeles novadā (kadastra Nr.4668 003 0245 001 005) 38,9 kv.m. platībā un pie dzīvokļa īpašuma piederošās kopīpašuma 389/2778 domājamās daļas no daudzdzīvokļu mājas un zemes izsoles rezultātus un pārdot to **Xxxx Xxxxxxx**, p.k.xxxxxx-xxxxx, par nosolīto cenu 1050,00 *euro*, pirkuma līgumā nosakot pirkuma maksas samaksas termiņu - 2015.gada 31.decembris.

Priekšsēdētājs

A.SPRIDZĀNS



LATVIJAS REPUBLIKA  
**DOBELES NOVADA DOME**

Brīvības iela 17, Dobeles novads, LV-3701  
Tālr. 63707269, 63700137, 63720940, e-pasts dome@dobeles.lv

---

**LĒMUMS**  
**Dobelē**

**24.04.2014.**

**Nr.117/4**


**Par dzīvojamās mājas pārvaldīšanas tiesību nodošanu**

Saskaņā ar likuma „Par valsts un pašvaldību dzīvojamo māju privatizāciju” 51.panta trešo daļu, piekto daļu un sesto daļu, ievērojot daudzdzīvokļu dzīvojamo māju „Ziedugravas 6” Naudītes pagastā, Dobeles novadā dzīvokļu īpašnieku 2014.gada 20.janvāra kopsapulces lēmumu par dzīvojamās mājas pārvaldīšanas tiesību nodošanu pilnvarotajai personai SIA „Energopārvalde” un Dainu ielā 10, Dobelē, Dobeles novadā dzīvokļu īpašnieku 2014.gada 3.marta kopsapulces lēmumu par dzīvojamās mājas pārvaldīšanas tiesību nodošanu pilnvarotajai personai SIA „Energopārvalde”, Dobeles novada dome NOLEMJ:

1. NODOT dzīvojamās mājas “Ziedugravas 6”, Naudītes pagastā, Dobeles novadā, kas sastāv no 26 dzīvokļu īpašumiem, 1 nedzīvojamās telpas un to sastāvā ietilpstošās zemes 0,62 ha platībā, pārvaldīšanas tiesības dzīvokļu īpašnieku pilnvarotai personai SIA „Energopārvalde”, saglabājot uz dzīvojamās mājas kopīpašumā esošās zemesgabala 168 kv.m. platībā uzcelto pašvaldībai piederošo rotaļu laukumu un nodrošinot tam brīvu pieeju.
2. PILNVAROT SIA „Dobeles namsaimnieks” valdes locekli Jāni Audzēviču sagatavot un pašvaldības vārdā parakstīt dzīvojamās mājas „Ziedugravas 6”, Naudītes pagastā, Dobeles novadā nodošanas - pieņemšanas aktu.
3. NODOT dzīvojamās mājas Dainu ielā 10, Dobelē, Dobeles novadā, kas sastāv no 40 dzīvokļu īpašumiem, to sastāvā ietilpstošās zemes 2318 kv.m. platībā un īpašumam piegulošās publiskā lietošanā esošās teritorijas 2442 kv.m. platībā pārvaldīšanas tiesības dzīvokļu īpašnieku pilnvarotai personai SIA „Energopārvalde”.
4. PILNVAROT SIA „Dobeles namsaimnieks” valdes locekli Jāni Audzēviču sagatavot un pašvaldības vārdā parakstīt dzīvojamās mājas Dainu ielā 10, Dobelē, Dobeles novadā nodošanas - pieņemšanas aktu

Priekšsēdētājs

A.SPRIDZĀNS



LATVIJAS REPUBLIKA  
**DOBELES NOVADA DOME**

Brīvības iela 17, Dobeles novads, LV-3701  
Tālr. 63707269, 63700137, 63720940, e-pasts dome@dobeles.lv

---

**LĒMUMS**  
**Dobelē**

**24.04.2014.**

**Nr.118/4**


**Par Dobeles novada pašvaldības saistošo noteikumu Nr.6 „Grozījumi Dobeles novada pašvaldības 2010.gada 28.oktobra saistošajos noteikumos Nr.29 „Pasažieru pārvadājumu ar vieglajiem taksometriem licencēšanas noteikumi” precizētās redakcijas apstiprināšanu**

Saskaņā ar likuma „Par pašvaldībām” 21.panta pirmās daļas 16.punktu un Komerclikuma 13.panta pirmo daļu, Dobeles novada dome NOLEMJ:

1. APSTIPRINĀT saistošo noteikumu Nr.6 „Grozījumi Dobeles novada pašvaldības 2010.gada 28.oktobra saistošajos noteikumos Nr.29 „Pasažieru pārvadājumu ar vieglajiem taksometriem licencēšanas noteikumi” precizēto redakciju (pielikumā).
2. ATCELT Dobeles novada domes 2014.gada 27.februāra lēmumu Nr.50/2 “Par Dobeles novada pašvaldības saistošo noteikumu Nr.6 „Grozījumi Dobeles novada pašvaldības 2010.gada 28.oktobra saistošajos noteikumos Nr.29 „Pasažieru pārvadājumu ar vieglajiem taksometriem licencēšanas noteikumi” apstiprināšanu”.

Priekšsēdētājs

A.SPRIDZĀNS



LATVIJAS REPUBLIKA  
**DOBELES NOVADA DOME**

Brīvības iela 17, Dobeles novads, LV-3701  
Tāl. 63707269, 63700137, 63720940, e-pasts dome@dobele.lv

APSTIPRINĀTI

ar Dobeles novada domes  
2014.gada 27.februāra  
lēmumu Nr.50/2  
(protokols Nr.2)

Precizēti

ar Dobeles novada domes  
2014.gada 24.aprīļa  
lēmumu Nr.118/4  
(protokols Nr.4)

**2014.gada 27.februāra**

**Saistošie noteikumi Nr.6**

**Grozījumi Dobeles novada pašvaldības 2010.gada 28.oktobra saistošajos noteikumos Nr.29  
„Pasažieru pārvadājumu ar vieglajiem taksometriem licencēšanas noteikumi”**

Izdoti saskaņā ar Autopārvadājumu likuma  
35.panta pirmo daļu un 39.panta piekto daļu

Izdarīt Dobeles novada pašvaldības 2010.gada 28.oktobra saistošajos noteikumos Nr.29  
„Pasažieru pārvadājumu ar vieglajiem taksometriem licencēšanas noteikumi” šādus grozījumus:

1. Izteikt saistošo noteikumu nosaukumu šādā redakcijā:  
„Par pasažieru pārvadājumu ar vieglajiem taksometriem licencēšanas kārtību un maksimālo maksu (tarifiem) Dobeles novadā”
2. Izteikt saistošo noteikumu izdošanas tiesisko pamatojumu šādā redakcijā:  
„Izdoti saskaņā ar Autopārvadājumu likuma 35.panta pirmo daļu un 39.panta piekto daļu”.
3. Izteikt saistošo noteikumu 1.2.punktu šādā redakcijā:  
„1.2. Saistošie noteikumi nosaka kārtību, kādā Dobeles novada pašvaldība (turpmāk - Pašvaldība) izsniedz, pārreģistrē un anulē licences un licences kartītes pasažieru pārvadājumiem ar vieglajiem taksometriem Pašvaldības administratīvajā teritorijā, kā arī nosaka maksimālo maksu (tarifus) par pasažieru pārvadājumiem. Ar saistošajiem noteikumiem noteikta Pašvaldības atšķirības zīme un tās izvietojums ārpusē uz taksometra virsbūves.”
4. Svītrot saistošo noteikumu 2.nodaļas nosaukumā vārdus „piešķiršanas un”.
5. Svītrot saistošo noteikumu 2.1.1.punktā vārdu un skaitli iekavās „un 4.”
6. Svītrot saistošo noteikumu 2.1.2. un 2.1.4.apakšpunktu.
7. Aizstāt saistošo noteikumu 2.2.punktā vārdu „piešķiršanu” ar vārdu „izsniegšanu”.

8. Aizstāt saistošo noteikumu 2.6.punktā vārdu „piešķirta” ar vārdu „izsniegta”.
9. Svītrot saistošo noteikumu 3.2.punktā vārdus „un Valsts ieņēmumu dienesta izsniegtu izziņu par to, ka Pārvadātājam nav nodokļu parādu (izziņa derīga 30 dienas pēc tās izsniegšanas)”.
10. Papildināt saistošos noteikumus ar jaunu 5.nodaļu šādā redakcijā:  
**„5. Maksimālā maksa (tarifs) par pasažieru pārvadājumiem**  
  
5.1. Pašvaldības administratīvajā teritorijā par pasažieru pārvadājumiem ar vieglo taksometru tiek noteikta šāda maksimālā maksa (tarifs), iekļaujot pievienotās vērtības nodokli:  
5.1.1. taksometra nolīgšanas tarifs – 2,13 *euro*;  
5.1.2. attāluma tarifs par vienu kilometru:  
5.1.2.1. diennakts laikā no pulksten 06:00 līdz pulksten 21:59 – 0,71 *euro*;  
5.1.2.2. diennakts laikā no pulksten 22:00 līdz pulksten 05:59 – 0,85 *euro*  
5.1.3. laika tarifs par vienu minūti - 0,16 *euro*.”
11. Uzskatīt saistošo noteikumu līdzšinējo 5.nodaļu par 6.nodaļu.
12. Svītrot saistošo noteikumu 3.pielikumā vārdus „uzņēmumu reģistra izsniegtas komersanta apliecības un statūtu kopija” un „Valsts ieņēmumu dienesta izsniegta izziņa par to, ka nav nodokļu parādu”.
13. Svītrot saistošo noteikumu 4.pielikumu.


Priekšsēdētājs

A.SPRIDZĀNS

**Saistošo noteikumu Nr.6**  
**„Grozījumi Dobeles novada pašvaldības 2010.gada 28.oktobra saistošajos noteikumos**  
**Nr.29 „Pasažieru pārvadājumu ar vieglajiem taksometriem licencēšanas noteikumi””**  
**paskaidrojuma raksts**

Sadaļas nosaukums	Sadaļas paskaidrojums
1. Projekta nepieciešamības pamatojums	<p>Saskaņā ar Autopārvadājumu likuma 39.panta piekto daļu maksimālo maksu (tarifus) par pasažieru un bagāžas pārvadājumiem ar vieglo taksometru nosaka pašvaldība, kura izsniedz speciālās atļaujas (licences) šiem pārvadājumiem. Ievērojot teikto, pašvaldība ar grozījumiem 2010.gada 28.oktobra saistošajos noteikumos Nr.29 „Pasažieru pārvadājumu ar vieglajiem taksometriem licencēšanas noteikumi” nosaka maksimālo maksu par pārvadājumiem ar vieglajiem taksometriem Dobeles novadā.</p> <p>Komerclikuma 13.panta pirmajā daļā izdarīti grozījumi, kas nosaka, ka reģistrācijas apliecību komersantam izsniedz tikai pēc rakstveida pieprasījuma saņemšanas komercreģistra iestādē, atbilstoši kuriem grozīti arī citi normatīvie akti, un Uzņēmumu reģistrā reģistrētajiem subjektiem, piemēram, uzņēmējiem, biedrībām u.c., turpmāk vairs nav pienākums valsts un pašvaldību iestādēs uzrādīt reģistrācijas apliecību vai iesniegt tās kopiju. Par to, vai konkrētais subjekts ir reģistrēts Uzņēmumu reģistra vestajos reģistros, ir jāpārlicinās pašai iestādei, kam tas nepieciešams.</p>
2. Īss projekta satura izklāsts	<p>Grozījumi saistošajos noteikumos izdarīti, pamatojoties uz Autopārvadājumu likuma 39.panta piekto daļu. Saistošie noteikumi ir papildināti ar jaunu 5.nodaļu, kas nosaka maksimālo maksu (tarifu) par pasažieru pārvadājumiem, atbilstoši MK 2012.gada 3.jūlija noteikumu Nr.468 „Noteikumi par pasažieru pārvadāšanu ar vieglajiem taksometriem” 16.punkta nosacījumiem, kas nosaka, ka par braucienu vadītājs izsniedz pasažierim čeku, kurā jānorāda arī taksometra nolīgšanas tarifs; attāluma tarifs par kilometru un laika tarifs par minūti.</p> <p>Ņemot vērā papildus iekļauto nodaļu saistošajos noteikumos, nepieciešams izteikt jaunā redakcijā arī saistošo noteikumu nosaukumu un papildināt to izdošanas tiesisko pamatojumu.</p> <p>Ir precizētas arī vairākas saistošo noteikumu normas, atbilstoši grozījumiem normatīvajos aktos.</p>
3. Informācija par plānoto projekta ietekmi uz pašvaldības budžetu	Nav ietekmes
4. Informācija par plānoto projekta ietekmi uz uzņēmējdarbības vidi pašvaldības teritorijā	Saistošo noteikumu tiesiskais regulējums attieksies uz personām, kuras veic pasažieru pārvadājumus ar vieglajiem taksometriem Dobeles novadā. Tiek noteiktas vienotas prasības attiecībā uz maksimālo tarifu, netiek ierobežotas pārvadātāja tiesības noteikt zemākus tarifus, atbilstoši tirgus situācijai un individuālam ieskatam.
5. Informācija par administratīvajām procedūrām	Nav attiecināms
6. Informācija par konsultācijām ar privātpersonām	Notikušas konsultācijas ar komersantiem, kuri veic pasažieru pārvadājumus ar vieglajiem taksometriem Dobeles novadā.





LATVIJAS REPUBLIKA  
**DOBELES NOVADA DOME**

Brīvības iela 17, Dobeles novads, LV-3701  
Tāl. 63707269, 63700137, 63720940, e-pasts dome@dobeles.lv

---

**LĒMUMS**  
**Dobelē**

**24.04.2014.**

**Nr.119/4**


**Par Dobeles novada pašvaldības saistošo noteikumu Nr.8 „Grozījums Dobeles novada pašvaldības 2010.gada 22.aprīļa saistošajos noteikumos Nr.14 „Par atvieglojumu piešķiršanu nekustamā īpašuma nodokļa maksātājiem Dobeles novadā”” apstiprināšanu**

Saskaņā ar likuma „Par pašvaldībām” 21.panta pirmās daļas 16.punktu, Dobeles novada dome NOLEMJ:

APSTIPRINĀT Dobeles novada pašvaldības saistošos noteikumus Nr.8 „Grozījums Dobeles novada pašvaldības 2010.gada 22.aprīļa saistošajos noteikumos Nr.14 „Par atvieglojumu piešķiršanu nekustamā īpašuma nodokļa maksātājiem Dobeles novadā”” (pielikumā).

Priekšsēdētājs

A.SPRIDZĀNS



LATVIJAS REPUBLIKA

## **DOBELES NOVADA DOME**

Brīvības iela 17, Dobeles novads, LV-3701

Tālrunis: 63707269, 63700137, 63720940, e-pasts: dome@dobeles.lv

APSTIPRINĀTI

ar Dobeles novada domes

2014.gada 24.aprīļa lēmumu Nr.119/4

(protokols Nr.4)

**2014.gada.24.aprīlī**

**Saistošie noteikumi Nr.8**

**Grozījums Dobeles novada pašvaldības 2010.gada 22.aprīļa saistošajos  
noteikumos Nr. 14 „Par atvieglojumu piešķiršanu nekustamā īpašuma nodokļa  
maksātājiem Dobeles novadā”**

Izdoti saskaņā ar likuma  
„Par nekustama īpašuma nodokli” 5.panta trešo daļu

Izdarīt Dobeles novada pašvaldības 2010.gada 22.aprīļa saistošajos noteikumos Nr.14 „Par atvieglojumu piešķiršanu nekustamā īpašuma nodokļa maksātājiem Dobeles novadā” šādu grozījumu:

Svītrot saistošo noteikumu 7. un 8.punktu.

Priekšsēdētājs


A.SPRIDZĀNS

**Saistošo noteikumu Nr.8  
Grozījums Dobeles novada pašvaldības 2010.gada 22.aprīļa saistošajos  
noteikumos Nr. 14 „Par atvieglojumu piešķiršanu nekustamā īpašuma  
nodokļa maksātājiem Dobeles novadā”  
paskaidrojuma raksts**

<b>Sadaļas nosaukums</b>	<b>Sadaļas paskaidrojums</b>
1. Projekta nepieciešamības pamatojums	Komerclikuma 13.panta pirmajā daļā izdarīti grozījumi, kas nosaka, ka reģistrācijas apliecību komersantam izsniedz tikai pēc rakstveida pieprasījuma saņemšanas komercreģistra iestādē, atbilstoši kuriem grozīti arī citi normatīvie akti, un Uzņēmumu reģistrā reģistrētajiem subjektiem, piemēram, uzņēmējiem, biedrībām u.c., turpmāk vairs nav pienākums valsts un pašvaldību iestādēs uzrādīt reģistrācijas apliecību vai iesniegt tās kopiju. Par to, vai konkrētais subjekts ir reģistrēts Uzņēmumu reģistra vestajos reģistros, ir jāpārlicinās pašai iestādei, kam tas nepieciešams.
2. Īss projekta satura izklāsts	Svītroti saistošo noteikumu 7.un 8.punkti, jo minētajos punktos norādīto informāciju, saskaņā ar normatīvajos aktos noteikto, pašvaldība iegūst pati.
3.Informācija par plānoto projekta ietekmi uz pašvaldības budžetu	Nav attiecināms
4.Informācija par plānoto projekta ietekmi uz uzņēmējdarbības vidi pašvaldības teritorijā	Nav attiecināms
5.Informācija par administratīvajām procedūrām	Nav attiecināms
6. Informācija par konsultācijām ar privātpersonām	Nav attiecināms

Priekšsēdētājs

A.SPRIDZĀNS



LATVIJAS REPUBLIKA  
**DOBELES NOVADA DOME**

Brīvības iela 17, Dobeles novads, LV-3701  
Tāl. 63707269, 63700137, 63720940, e-pasts dome@dobele.lv

---

**LĒMUMS**  
**Dobelē**

**24.04.2014.**

**Nr.120/4**


**Par Dobeles novada pašvaldības saistošo noteikumu Nr.9 „Grozījums Dobeles novada pašvaldības 2010.gada 29.jūnija saistošajos noteikumos Nr.21 „Par Dobeles novada simboliku”” apstiprināšanu**

Saskaņā ar likuma „Par pašvaldībām” 21.panta pirmās daļas 16.punktu, Dobeles novada dome NOLEMJ:

APSTIPRINĀT Dobeles novada pašvaldības saistošos noteikumus Nr.9 „Grozījums Dobeles novada pašvaldības 2010.gada 29.jūnija saistošajos noteikumos Nr.21 „Par Dobeles novada simboliku”” (pielikumā).

Priekšsēdētājs

A.SPRIDZĀNS



LATVIJAS REPUBLIKA  
**DOBELES NOVADA DOME**

Brīvības iela 17, Dobeles novads, LV-3701  
Tāl. 63707269, 63700137, 63720940, e-pasts dome@dobeles.lv

---

APSTIPRINĀTI  
ar Dobeles novada domes  
2014.gada 24.aprīļa lēmumu Nr.120/4  
(protokols Nr.4)

**2014.gada.24.aprīlī**

**Saistošie noteikumi Nr.9**

**Grozījums Dobeles novada pašvaldības 2010.gada 29.jūnija saistošajos noteikumos  
Nr.21 „Par Dobeles novada simboliku”**

Izdoti saskaņā ar likuma „Par pašvaldībām”  
21. panta pirmās daļas 7.punktu

Izdarīt Dobeles novada pašvaldības 2010.gada 29.jūnija saistošajos noteikumos Nr.21 „Par Dobeles novada simboliku” šādu grozījumu:

Svītrot saistošo noteikumu 8.1.2.apakšpunktu.

Priekšsēdētājs


A.SPRIDZĀNS

**Saistošo noteikumu Nr.9  
Grozījums Dobeles novada pašvaldības 2010.gada 29.jūnija saistošajos  
noteikumos Nr.21 „Par Dobeles novada simboliku”  
paskaidrojuma raksts**

<b>Sadaļas nosaukums</b>	<b>Sadaļas paskaidrojums</b>
1. Projekta nepieciešamības pamatojums	Komerclikuma 13.panta pirmajā daļā izdarīti grozījumi, kas nosaka, ka reģistrācijas apliecību komersantam izsniedz tikai pēc rakstveida pieprasījuma saņemšanas komercreģistra iestādē, atbilstoši kuriem grozīti arī citi normatīvie akti, un Uzņēmumu reģistrā reģistrētajiem subjektiem, piemēram, uzņēmējiem, biedrībām u.c., turpmāk vairs nav pienākums valsts un pašvaldību iestādēs uzrādīt reģistrācijas apliecību vai iesniegt tās kopiju. Par to, vai konkrētais subjekts ir reģistrēts Uzņēmumu reģistra vestajos reģistros, ir jāpārlicinās pašai iestādei, kam tas nepieciešams.
2. Īss projekta satura izklāsts	Svītrots saistošo noteikumu 8.1.2.apakšpunkts, jo minēto informāciju, pašvaldība iegūst pati.
3. Informācija par plānoto projekta ietekmi uz pašvaldības budžetu	Nav attiecināms
4. Informācija par plānoto projekta ietekmi uz uzņēmējdarbības vidi pašvaldības teritorijā	Nav attiecināms
5. Informācija par administratīvajām procedūrām	Nav attiecināms
6. Informācija par konsultācijām ar privātpersonām	Nav attiecināms

Priekšsēdētājs

A.SPRIDZĀNS



LATVIJAS REPUBLIKA  
**DOBELES NOVADA DOME**

Brīvības iela 17, Dobeles novads, LV-3701  
Tālr. 63707269, 63700137, 63720940, e-pasts dome@dobele.lv

---

**LĒMUMS**  
**Dobelē**

**24.04.2014.**

**Nr.121/4**


**Par Dobeles novada pašvaldības saistošo noteikumu Nr.10 „Grozījumi Dobeles novada pašvaldības 2010.gada 25.marta saistošajos noteikumos Nr.8 „Pieaugušo neformālās izglītības programmu licencēšanas noteikumi”” apstiprināšanu**

Saskaņā ar likuma „Par pašvaldībām” 21.panta pirmās daļas 16.punktu, Dobeles novada dome NOLEMJ:

APSTIPRINĀT Dobeles novada pašvaldības saistošos noteikumus Nr.10 „Grozījumi Dobeles novada pašvaldības 2010.gada 25.marta saistošajos noteikumos Nr.8 „Pieaugušo neformālās izglītības programmu licencēšanas noteikumi”” (pielikumā).

Priekšsēdētājs

A.SPRIDZĀNS



LATVIJAS REPUBLIKA

## **DOBELES NOVADA DOME**

Brīvības iela 17, Dobeles novads, LV-3701

Tālr. 63707269, 63700137, 63720940, e-pasts dome@dobele.lv

---

APSTIPRINĀTI  
ar Dobeles novada domes  
2014.gada 24.aprīļa  
lēmumu Nr.121/4  
(protokols Nr.4)

**2014.gada 24.aprīlī**

**Saistošie noteikumi Nr.10**

### **Grozījumi Dobeles novada pašvaldības 2010.gada 25.marta saistošajos noteikumos Nr.8 „Pieaugušo neformālās izglītības programmu licencēšanas noteikumi“**

Izdoti saskaņā ar likuma „Par pašvaldībām” 41.panta pirmās daļas 1.punktu,  
Izglītības likuma 17.panta trešās daļas 22.punktu, 46.panta piekto daļu

Izdarīt Dobeles novada pašvaldības 2010.gada 25.marta saistošajos noteikumos Nr.8  
„Pieaugušo neformālās izglītības programmu licencēšanas noteikumi“ šādus grozījumus:

- 1.Svītrot saistošo noteikumu 4.4. un 4.5.apakšpunktu.
- 2.Svītrot saistošo noteikumu 3.pielikumā 2., 5., 6. un 12.punktu.

Priekšsēdētājs


A.SPRIDZĀNS



## Saistošo noteikumu Nr.10

### Grozījums Dobeles novada pašvaldības 2010.gada 25.marta saistošajos noteikumos Nr.8 „Pieaugušo neformālās izglītības programmu licencēšanas noteikumi“ paskaidrojuma raksts

Sadaļas nosaukums	Sadaļas paskaidrojums
1. Projekta nepieciešamības pamatojums	Komerclikuma 13.panta pirmajā daļā izdarīti grozījumi, kas nosaka, ka reģistrācijas apliecību komersantam izsniedz tikai pēc rakstveida pieprasījuma saņemšanas komercreģistra iestādē, atbilstoši kuriem grozīti arī citi normatīvie akti, un Uzņēmumu reģistrā reģistrētajiem subjektiem, piemēram, uzņēmējiem, biedrībām u.c., turpmāk vairs nav pienākums valsts un pašvaldību iestādēs uzrādīt reģistrācijas apliecību vai iesniegt tās kopiju. Par to, vai konkrētais subjekts ir reģistrēts Uzņēmumu reģistra vestajos reģistros, ir jāpārlicinās pašai iestādei, kam tas nepieciešams.
2. Īss projekta satura izklāsts	Svītrotas saistošo noteikumu normas (4.4. un 4.5.apakšpunkti un 3.pielikums), kas noteica, ka komersantam (arī individuālajam) un saimnieciskās darbības veicējam jāiesniedz reģistrācijas apliecības kopija un nodokļu maksātāja apliecības kopija, jo nepieciešamo informāciju, pašvaldība iegūst pati.
3. Informācija par plānoto projekta ietekmi uz pašvaldības budžetu	Nav attiecināms
4. Informācija par plānoto projekta ietekmi uz uzņēmējdarbības vidi pašvaldības teritorijā	Nav attiecināms
5. Informācija par administratīvajām procedūrām	Nav attiecināms
6. Informācija par konsultācijām ar privātpersonām	Nav attiecināms



LATVIJAS REPUBLIKA  
**DOBELES NOVADA DOME**

Brīvības iela 17, Dobeles novads, LV-3701  
Tāl. 63707269, 63700137, 63720940, e-pasts dome@dobeles.lv

---

**LĒMUMS**  
**Dobelē**

**24.04.2014.**

**Nr.122/4**


**Par Dobeles novada pašvaldības saistošo noteikumu Nr.11 „Grozījumi Dobeles novada pašvaldības 2011.gada 31.marta saistošajos noteikumos Nr.11 „Par alkoholisko dzērienu mazumtirdzniecību novietnēs un sabiedrisko pasākumu norises vietās, un kārtību, kādā tiek izsniegta atļauja vīna, raudzēto dzērienu un pārējo alkoholisko dzērienu ražošanai““ apstiprināšanu**

Saskaņā ar likuma „Par pašvaldībām” 21.panta pirmās daļas 16.punktu, Dobeles novada dome NOLEMJ:

APSTIPRINĀT Dobeles novada pašvaldības saistošos noteikumus Nr.11 „Grozījumi Dobeles novada pašvaldības 2011.gada 31.marta saistošajos noteikumos Nr.11 „Par alkoholisko dzērienu mazumtirdzniecību novietnēs un sabiedrisko pasākumu norises vietās, un kārtību, kādā tiek izsniegta atļauja vīna, raudzēto dzērienu un pārējo alkoholisko dzērienu ražošanai““ (pielikumā).

Priekšsēdētājs

A.SPRIDZĀNS



LATVIJAS REPUBLIKA  
**DOBELES NOVADA DOME**

Brīvības iela 17, Dobeles novads, LV-3701  
Tāl. 63707269, 63700137, 63720940, e-pasts dome@dobeles.lv

APSTIPRINĀTI

ar Dobeles novada domes  
2014.gada 24.aprīļa lēmumu  
Nr.122/4 (protokols Nr.4)

2014.gada 24.aprīlī

Saistošie noteikumi Nr.11

**Grozījumi Dobeles novada pašvaldības 2011.gada 31.marta saistošajos noteikumos Nr.11 „Par alkoholisko dzērienu mazumtirdzniecību novietnēs un sabiedrisko pasākumu norises vietās, un kārtību, kādā tiek izsniegta atļauja vīna, raudzēto dzērienu un pārējo alkoholisko dzērienu ražošanai“**

Izdoti saskaņā ar Alkoholisko dzērienu aprites likuma  
8.panta pirmo, otro un trešo daļu

Izdarīt Dobeles novada pašvaldības 2011.gada 31.marta saistošajos noteikumos Nr.11 „Par alkoholisko dzērienu mazumtirdzniecību novietnēs un sabiedrisko pasākumu norises vietās, un kārtību, kādā tiek izsniegta atļauja vīna, raudzēto dzērienu un pārējo alkoholisko dzērienu ražošanai“ šādus grozījumus:


1. Svītrot saistošo noteikumu 5.2. un 5.6.apakšpunktu.
2. Aizstāt saistošo noteikumu 8.punktā skaitļus un vārdus „2010.gada 25.februāra saistošajos noteikumos Nr.6” ar skaitļiem un vārdiem „2013.gada 26.septembra saistošajos noteikumos Nr.19”.
3. Svītrot saistošo noteikumu 13.2.apakšpunktu.
4. Aizstāt saistošo noteikumu 15.punktā skaitļus un vārdus „2010.gada 25.februāra saistošajos noteikumos Nr.6” ar skaitļiem un vārdiem „2013.gada 26.septembra saistošajos noteikumos Nr.19”.
5. Svītrot saistošo noteikumu 18.2.apakšpunktu.
6. Svītrot saistošo noteikumu 2., 4. un 5.pielikumā vārdus „komersanta reģistrācijas apliecības kopija”.

Priekšsēdētājs

A.SPRIDZĀNS

**Saistošo noteikumu Nr.11**  
**„Grozījumi Dobeles novada pašvaldības 2011.gada 31.marta saistošajos**  
**noteikumos Nr.11 „Par alkoholisko dzērienu mazumtirdzniecību novietnēs**  
**un sabiedrisko pasākumu norises vietās, un kārtību, kādā tiek izsniegta atļauja**  
**vīna, raudzēto dzērienu un pārējo alkoholisko dzērienu ražošanai““**  
**paskaidrojuma raksts**

Sadaļas nosaukums	Sadaļas paskaidrojums
1. Projekta nepieciešamības pamatojums	Komerclikuma 13.panta pirmajā daļā izdarīti grozījumi, kas nosaka, ka reģistrācijas apliecību komersantam izsniedz tikai pēc rakstveida pieprasījuma saņemšanas komercreģistra iestādē, atbilstoši kuriem grozīti arī citi normatīvie akti, un Uzņēmumu reģistrā reģistrētajiem subjektiem, piemēram, uzņēmējiem, biedrībām u.c., turpmāk vairs nav pienākums valsts un pašvaldību iestādēs uzrādīt reģistrācijas apliecību vai iesniegt tās kopiju. Par to, vai konkrētais subjekts ir reģistrēts Uzņēmumu reģistra vestajos reģistros, ir jāpārlicinās pašai iestādei, kam tas nepieciešams.
2. Īss projekta satura izklāsts	Svītrotas saistošo noteikumu normas, kas noteica, ka personai iesniegumam jāpievieno komersanta reģistrācijas apliecības kopija, kā arī izziņa par nodokļu parāda esamību vai neesamību, jo minēto informāciju pašvaldība iegūst pati.  Pašvaldība 2013.gada 26.septembrī ir izdevusi saistošos noteikumus Nr.19 „Par Dobeles novada pašvaldības nodevām”, ar kuru spēkā stāšanos spēku zaudēja 2010.gada 25.februāra saistošajos noteikumos Nr.6 „Par Dobeles novada pašvaldības nodevām”.
3. Informācija par plānoto projekta ietekmi uz pašvaldības budžetu	Nav attiecināms
4. Informācija par plānoto projekta ietekmi uz uzņēmējdarbības vidi pašvaldības teritorijā	Nav attiecināms
5. Informācija par administratīvajām procedūrām	Nav attiecināms
6. Informācija par konsultācijām ar privātpersonām	Nav attiecināms



LATVIJAS REPUBLIKA  
**DOBELES NOVADA DOME**

Brīvības iela 17, Dobeles novads, LV-3701  
Tālrunis: 63707269, 63700137, 63720940, e-pasts: dome@dobeles.lv

---

**LĒMUMS**  
**Dobelē**

**24.04.2014.**

**Nr.123/4**


**Par Dobeles novada pašvaldības saistošo noteikumu Nr.12 „Grozījums Dobeles novada pašvaldības 2013.gada 28.marta saistošajos noteikumos Nr.4 „Par reklāmas, izkārtņu un citu informatīvo materiālu izvietošanas kārtību Dobeles novadā“” apstiprināšanu**

Saskaņā ar likuma „Par pašvaldībām” 21.panta pirmās daļas 16.punktu, Dobeles novada dome NOLEMJ:

APSTIPRINĀT Dobeles novada pašvaldības saistošos noteikumus Nr.12 „Grozījums Dobeles novada pašvaldības 2013.gada 28.marta saistošajos noteikumos Nr.4 „Par reklāmas, izkārtņu un citu informatīvo materiālu izvietošanas kārtību Dobeles novadā“” (pielikumā).

Priekšsēdētājs

A.SPRIDZĀNS



LATVIJAS REPUBLIKA  
**DOBELES NOVADA DOME**

Brīvības iela 17, Dobeles novads, LV-3701  
Tālrunis: 63707269, 63700137, 63720940, e-pasts: dome@dobeles.lv

---

APSTIPRINĀTI

ar Dobeles novada domes  
2014.gada 24.aprīļa lēmumu  
Nr.123/4 (protokols Nr.4)

2014.gada 24.aprīlī

Saistošie noteikumi Nr.12

**Grozījums Dobeles novada pašvaldības 2013.gada 28.marta saistošajos noteikumos Nr.4  
„Par reklāmas, izkārtņu un citu informatīvo materiālu izvietojanas kārtību Dobeles  
novadā”**

Izdoti saskaņā ar likuma  
„Par pašvaldībām” 43.panta pirmās daļas 7.punktu  
un Reklāmas likuma 7.panta trešo daļu

Izdarīt Dobeles novada pašvaldības 2013.gada 28.marta saistošajos noteikumos Nr.4 „Par reklāmas, izkārtņu un citu informatīvo materiālu izvietojanas kārtību Dobeles novadā” šādu grozījumu:

Aizstāt saistošo noteikumu 1.7.punktā skaitļus un vārdus „2010.gada 25.februāra saistošajos noteikumos Nr.6” ar skaitļiem un vārdiem „2013.gada 26.septembra saistošajos noteikumos Nr.19”.

Priekšsēdētājs


A.SPRIDZĀNS

**Saistošo noteikumu Nr.12**  
**„Grozījums Dobeles novada pašvaldības 2013.gada 28.marta saistošajos noteikumos Nr.4 „Par reklāmas, izkārtņu un citu informatīvo materiālu izvietošanas kārtību Dobeles novadā“”**  
**paskaidrojuma raksts**

<b>Sadaļas nosaukums</b>	<b>Sadaļas paskaidrojums</b>
1. Projekta nepieciešamības pamatojums	Pašvaldība 2013.gada 26.septembrī ir izdevusi saistošos noteikumus Nr.19 „Par Dobeles novada pašvaldības nodevām”, ar kuru spēkā stāšanos spēku zaudēja 2010.gada 25.februāra saistošie noteikumi Nr.6 „Par Dobeles novada pašvaldības nodevām”
2. Īss projekta satura izklāsts	Saistošo noteikumu 1.7.punktā tiek mainīts saistošo noteikumu, kas nosaka pašvaldības nodevas, datums un numurs.
3.Informācija par plānoto projekta ietekmi uz pašvaldības budžetu	Nav attiecināms
4.Informācija par plānoto projekta ietekmi uz uzņēmējdarbības vidi pašvaldības teritorijā	Nav attiecināms
5.Informācija par administratīvajām procedūrām	Nav attiecināms
6. Informācija par konsultācijām ar privātpersonām	Nav attiecināms

Priekšsēdētājs

A.SPRIDZĀNS



LATVIJAS REPUBLIKA  
**DOBELES NOVADA DOME**

Brīvības iela 17, Dobeles novads, LV-3701  
Tālr. 63707269, 63700137, 63720940, e-pasts dome@dobeles.lv

---

**LĒMUMS**  
**Dobelē**

**24.04.2014.**

**Nr.124/4**

**Par Dobeles novada pašvaldības konsolidētā 2013.gada pārskata apstiprināšanu**

Saskaņā ar likuma "Par pašvaldībām" 21.panta pirmās daļas otro punktu un Ministru kabineta 2013.gada 15.oktobra noteikumu Nr.1115 „Gada pārskata sagatavošanas kārtība” IV.nodaļu, Dobeles novada dome NOLEMJ:


APSTIPRINĀT Dobeles novada pašvaldības konsolidēto 2013.gada pārskatu ar šādiem rādītājiem:

Bilances kopsumma	50 553 110 LVL
Pārskata gada budžeta izpildes rezultāts	5 574 815 LVL

Priekšsēdētājs

A.SPRIDZĀNS





LATVIJAS REPUBLIKA  
**DOBELES NOVADA DOME**

Brīvības iela 17, Dobeles novads, LV-3701  
Tāl. 63707269, 63700137, 63720940, e-pasts dome@dobele.lv

---

**LĒMUMS**  
**Dobelē**

**24.04.2014.**

**Nr.125/4**


**Par Dobeles novada pašvaldībai dividendēs izmaksājamo kapitālsabiedrību peļņas daļu**

Saskaņā ar uz likuma "Par valsts un pašvaldību kapitāla daļām un kapitālsabiedrībām" 3.panta trešo daļu, Dobeles novada pašvaldības 2013.gada 28.februāra saistošo noteikumu „Kārtība, kādā tiek noteikta un ieskaitīta pašvaldības budžetā izmaksājamā peļņas daļa par pašvaldības kapitāla izmantošanu” 4.punktu un ņemot vērā pašvaldības kapitāla daļu turētāja pārstāvja priekšlikumus par pašvaldībai piekritīgās dividendēs saņemamās kapitālsabiedrību peļņas daļas izlietošanu kapitālsabiedrību ilgtspējīgas attīstības nodrošināšanai un konkurētspējas saglabāšanai, Dobeles novada dome NOLEMJ:

Noteikt, ka SIA „Dobeles un apkārtnes slimnīca”, SIA „Dobeles autobusu parks”, SIA „Dobeles namsaimnieks” un SIA „Dobeles komunālie pakalpojumi” nav jāmaksā dividendes no kapitālsabiedrības tīrās peļņas par 2013.gadu par pašvaldības kapitāla izmantošanu.

Priekšsēdētājs

A.SPRIDZĀNS



LATVIJAS REPUBLIKA  
**DOBELES NOVADA DOME**

Brīvības iela 17, Dobeles novads, LV-3701  
Tāl. 63707269, 63700137, 63720940, e-pasts dome@dobeles.lv

---

**LĒMUMS**  
**Dobelē**

**24.04.2014.**

**Nr.126/4**


**Par līdzekļu piešķiršanu skolēnu brīvpusdienām**

Pamatojoties uz likuma "Par pašvaldībām" 12.pantu, Dobeles novada dome NOLEMJ:

1. **PIEŠĶIRT** finansējumu no Dobeles novada pašvaldības budžeta līdzekļiem 55 244 *euro* apmērā 4.-6.klašu skolēnu ēdināšanas pakalpojuma nodrošināšanai pašvaldības vispārējās izglītības iestādēs 2014./2015.mācību gada pirmajā semestrī.
2. **UZDOT** Finanšu un grāmatvedības nodaļai sagatavot grozījumus Dobeles novada pašvaldības 2014.gada budžetā.

Priekšsēdētājs

A.SPRIDZĀNS



LATVIJAS REPUBLIKA  
**DOBELES NOVADA DOME**

Brīvības iela 17, Dobeles novads, LV-3701  
Tālr. 63707269, 63700137, 63720940, e-pasts dome@dobeles.lv

---

**LĒMUMS**  
**Dobelē**

**24.04.2014.**

**Nr.127/4**


**Par projekta iesnieguma „Skeitparka konstrukciju elementu izgatavošana un uzstādīšana Dobelē, Dobeles novadā” iesniegšanu**

Saskaņā ar likuma „Par pašvaldībām” 15.panta pirmās daļas 2. un 6.punktu un Ministru kabineta 2011.gada 4.oktobra noteikumu Nr.764 „Kārtība, kādā piešķir valsts un Eiropas Savienības atbalstu lauku attīstībai pasākumam „Konkurētspējas veicināšana vietējo attīstības stratēģiju īstenošanas teritorijā” un pasākumā „Lauku ekonomikas dažādošana un dzīves kvalitātes veicināšana vietējo attīstības stratēģiju īstenošanas teritorijā”” 26.punktu, Dobeles novada dome NOLEMJ:

1. Iesniegt projekta „Skeitparka konstrukciju elementu izgatavošana un uzstādīšana Dobelē, Dobeles novadā” (turpmāk – Projekts) iesniegumu Dobeles rajona lauku partnerības izsludinātajā projektu iesniegumu atlasē 8.kārtā Dobeles rajona partnerības stratēģijas 2009.-2013.gadam pasākuma „Lauku ekonomikas un dzīves kvalitātes veicināšana vietējo attīstības stratēģiju īstenošanas teritorijā” 4.rīcībā „Vietējo sabiedriskos aktivitāšu veicināšana - aktīvās atpūtas un brīvā laika pavadīšanas infrastruktūras izveide un pilnveide vietējiem iedzīvotājiem, vides sakārtošana un teritoriju labiekārtošana”, nosakot kopējo projekta finansējumu 29 000,00 EUR (ar pievienotās vērtības nodokli), t.sk. ELFLA finansējums – 12 600,00 EUR, ko veido 90% no projekta attiecināmo izmaksu summas, un Dobeles novada pašvaldības līdzfinansējums – 16 400,00 EUR.
2. Projekta apstiprināšanas gadījumā Attīstības un plānošanas nodaļai pieprasīt avansa maksājumu 20 % apmērā no projekta kopējā attiecināmo izmaksu finansējuma.

Priekšsēdētājs

A.SPRIDZĀNS



LATVIJAS REPUBLIKA  
**DOBELES NOVADA DOME**

Brīvības iela 17, Dobeles novads, LV-3701  
Tālr. 63707269, 63700137, 63720940, e-pasts dome@dobele.lv

---

**LĒMUMS**  
**Dobelē**

**24.04.2014.**

**Nr.128/4**


**Par pārstāvēniecību Latvijas Pašvaldību savienības 25.kongresā**

Ievērojot Latvijas Pašvaldību savienības 2014.gada 10.aprīļa vēstuli Nr.0420141176/A812 „Par Latvijas Pašvaldību savienības 25.kongresu un biedru sapulci šī gada 30.maijā“, saskaņā ar likuma „Par pašvaldībām” 41.panta pirmās daļas 4.punktu, Dobeles novada dome NOLEMJ:

PILNVAROT Dobeles novada domes deputātus Gunti Safranoviču un Viktoru Eihmani pārstāvēt Dobeles novada pašvaldību Latvijas Pašvaldību savienības 25.kongresā, kas notiks 2014.gada 30.maijā.

Priekšsēdētājs

A.SPRIDZĀNS



LATVIJAS REPUBLIKA  
**DOBELES NOVADA DOME**

Brīvības iela 17, Dobeles novads, LV-3701  
Tālr. 63707269, 63700137, 63720940, e-pasts dome@dobele.lv

---

**LĒMUMS**  
**Dobelē**

**24.04.2014.**

**Nr.129/4**

**Par deleģēšanas līgumu slēgšanu ar privātpersonām**

Saskaņā ar likuma „Par pašvaldībām” 15.panta pirmās daļas 4.punktu pašvaldības autonomā funkcija ir gādāt par iedzīvotāju izglītību, 15.panta pirmās daļas 6.punktu - nodrošināt veselības aprūpes pieejamību, 15.panta ceturto daļu, kas nosaka, ka no katras autonomās funkcijas izrietošu pārvaldes uzdevumu pašvaldība var deleģēt privātpersonai vai citai publiskai personai, un Valsts pārvaldes iekārtas likuma 40.panta pirmo un otro daļu un 45.panta otro daļu, Dobeles novada dome NOLEMJ:

1. SLĒGT deleģēšanas līgumus par pašvaldības autonomo funkciju ietvaros esošu pārvaldes uzdevumu nodrošināšanu, deleģējot:
  - 1.1. biedrībai „Sieviešu klubs „Liepas””, reģistrācijas Nr.50008066591 mūziklīdzības programmu realizāciju;
  - 1.2. SIA „I.Dūrējas ģimenes ārsta prakse”, reģistrācijas Nr.43603051413, veselības aprūpes pakalpojumu sniegšanu Dobeles pagasta administratīvajā teritorijā;
  - 1.3.SIA „Aksanas Utenkovas ārsta prakse”, reģistrācijas Nr.48503016987, veselības aprūpes pakalpojumu sniegšanu Naudītes pagasta administratīvajā teritorijā;
  - 1.4. SIA „Bēnes doktorāts”, reģistrācijas Nr.40003299789, veselības aprūpes pakalpojumu sniegšanu Penkules pagasta administratīvajā teritorijā;
  - 1.5. Anitas Bergmanes ģimenes ārsta prakse, kods 4602-00049, veselības aprūpes pakalpojumu sniegšanu Bērzes pagasta administratīvajā teritorijā;
  - 1.6. Marikas Zakses – Grigorjanas ģimenes ārsta prakse, kods 4602-00048, veselības aprūpes pakalpojumu sniegšanu, Krimūnu pagasta administratīvajā teritorijā.
2. Līgumus slēgt uz vienu gadu, nosakot deleģēto uzdevumu izpildes kārtību.

Priekšsēdētājs

A.SPRIDZĀNS