

LATVIJAS REPUBLIKA

DOBELES NOVADA DOME

Brīvības iela 17, Dobeles novads, LV-3701
Tālr. 63707269, 63700137, 63720940, e-pasts dome@dobeles.lv

DOMES SĒDES PROTOKOLS

Dobelē

29.11.2012.

Nr.13

Sēde sasaukta plkst. 14.00

Sēde atklāta plkst. 14.00

Sēdi vada: novada domes priekšsēdētājs ANDREJS SPRIDZĀNS

Protokolē: sēžu protokolu vadītāja DACE RITERFELTE

Sēdē piedalās deputāti: INESE DIDŽE, SARMĪTE DUDE, ALDIS CĪRULIS, VIKTORS EIHMĀNIS, ANDRIS ELKSNĪTIS, EDGARS LAIMIŅŠ, KASPARS ĻAKSA, AGITA OZOLIŅA, VIESTURS REINFELDS, GUNTIS SAFRANOVIČS, ANDREJS SPRIDZĀNS, AIVA SPROĢE, JURIS VEIDEMANIS, IRĒNA ZAĶE

Sēdē nepiedalās deputāti: JĀNIS AVOTIŅŠ - iemesls: darba pienākumi, AIGARS LAURINOVIČS – iemesls: darba pienākumi, EDĪTE KAUFMANE – iemesls: citi svarīgi pienākumi

Sēdē piedalās pašvaldības administrācijas un iestāžu darbinieki: pašvaldības izpilddirektors AGRIS VILKS, Administratīvās nodaļas vadītāja IRĒNA EIDMANE, Juridiskās nodaļas juriste INGUNA PERSIDSKA, Finanšu un grāmatvedības nodaļas vadītāja SANDRA RASIŅA, Nekustamā īpašuma nodaļas vadītāja AUSTRĀ APSĪTE, vecākā konsultante DZINTRA MATISONE, sabiedrisko attiecību speciāliste AGNESE LIEPA, Komunālās nodaļas vadītājs DAINIS SIRSONIS, datortīklu administrators GINTS DZENIS

Sēdē piedalās: Administratīvās nodaļas praktikante - Biznesa augstskolas „Turība” studente IVETA VJATERE, nekustamā īpašuma Auru pagastā pilnvarotā persona ILZE MĀRA KALNIŅA

Sēdē piedalās: laikraksta „Zemgale” galvenā redaktore LIGITA DĀVIDSONE

Novada domes priekšsēdētājs ANDREJS SPRIDZĀNS uzaicina deputātus pierēģistrēties balsošanas sistēmā. Notiek reģistrācija.

Novada domes priekšsēdētājs ANDREJS SPRIDZĀNS uzaicina sākt darba kārtības jautājumu izskatīšanu.

Darba kārtība:

1 (277/13)	Par nekustamā īpašuma „Bērziņi”, Akācijās, Krimūnu pagastā, Dobeles novadā zemes ierīcības projekta apstiprināšanu
2 (278/13)	Par nekustamā īpašuma „Birzītes”, Bērzes pagastā, Dobeles novadā zemes ierīcības projekta apstiprināšanu

3 (279/13)	Par nekustamā īpašuma „Ausmas”, Bikstu pagastā, Dobeles novadā zemes ierīcības projekta apstiprināšanu
4 (280/13)	Par zemes ierīcības projekta apstiprināšanu nekustamā īpašuma „Robiņi”, Jaunbērzes pagastā, Dobeles novadā sadalīšanai
5 (281/13)	Par nekustamā īpašuma Ausmas iela 10, Dobelē, Dobeles novadā zemes ierīcības projekta apstiprināšanu
6 (282/13)	Par nekustamā īpašuma Skolas iela 19, Auros, Auru pagastā, Dobeles novadā zemes ierīcības projekta apstiprināšanu
7 (283/13)	Par nekustamā īpašuma Skolas iela 25, Auros, Auru pagastā, Dobeles novadā zemes ierīcības projekta apstiprināšanu
8 (284/13)	Par nekustamā īpašuma „Meža Peizes”, Bērzes pagastā, Dobeles novadā zemes ierīcības projekta apstiprināšanu
9 (285/13)	Par nekustamā īpašuma „Baloži”, Naudītes pagastā, Dobeles novadā sadalīšanu
10 (286/13)	Par nekustamā īpašuma „Latvieši”, Bērzes pagastā, Dobeles novadā sadalīšanu
11 (287/13)	Par nekustamā īpašuma „Akācijas 1”, Auru pagastā, Dobeles novadā sadalīšanu
12 (288/13)	Par nekustamo īpašumu apvienošanu
13 (289/13)	Par pašvaldībai piederošās zemes nomu
14 (290/13)	Par atsevišķa zemesgabala izveidošanu
15 (291/13)	Par zemes platības precizēšanu nekustamajam īpašumam
16 (292/13)	Par Dobeles novada pašvaldības nekustamā īpašuma „Sarkankrogs”, Zebrenes pagastā, Dobeles novadā sadalīšanu
17 (293/13)	Par pašvaldības nekustamā īpašuma – dzīvokļa Nr.4 Priežu ielā 12, Gardenē, Auru pagastā, Dobeles novadā atsavināšanu
18 (294/13)	Par pašvaldības nekustamā īpašuma – dzīvokļa Nr.1 „Ozolos”, Bikstu pagastā, Dobeles novadā atsavināšanu
19 (295/13)	Par pašvaldības nekustamā īpašuma – dzīvokļa Nr.1 „Dzenišos”, Bērzes pagastā, Dobeles novadā atsavināšanu
20 (296/13)	Par pašvaldības nekustamā īpašuma – dzīvokļa Nr.2 „Dzenišos”, Bērzes pagastā, Dobeles novadā atsavināšanu
21 (297/13)	Par pašvaldības nekustamā īpašuma – dzīvokļa Nr.3 „Dzenišos”, Bērzes pagastā, Dobeles novadā atsavināšanu
22 (298/13)	Par pašvaldības nekustamā īpašuma – dzīvokļa Nr.16 Bērzes ielā 15, Dobelē, Dobeles novadā atsavināšanu
23 (299/13)	Par pašvaldības nekustamā īpašuma – dzīvokļa Nr.6 Bērzes ielā 28, Dobelē, Dobeles novadā atsavināšanu
24 (300/13)	Par pašvaldības nekustamā īpašuma „Graviņas”, Auru pagastā, Dobeles novadā atsavināšanu
25 (301/13)	Par pašvaldības nekustamā īpašuma „Jaunzemnieki 7”, Auru pagastā, Dobeles novadā atsavināšanu
26 (302/13)	Par pašvaldības nekustamā īpašuma „Jugliņas”, Auru pagastā, Dobeles novadā atsavināšanu
27 (303/13)	Par pašvaldības nekustamā īpašuma „Rītausmas”, Bikstu pagastā, Dobeles novadā atsavināšanu
28 (304/13)	Par atteikumu dot piekrišanu zemes iegūšanai īpašumā
29 (305/13)	Par dzīvojamās mājas pārvaldīšanas tiesību nodošanu
30 (306/13)	Par bezcerīgo debitoru parādu norakstīšanu
31 (307/13)	Par Dobeles novada pašvaldības mantas ieguldīšanu SIA „Dobeles ūdens” pamatkapitālā
32 (308/13)	Par Dobeles novada pašvaldības mantas ieguldīšanu SIA „Dobeles komunālie pakalpojumi” pamatkapitālā

1.

Par nekustamā īpašuma „Bērziņi”, Akācijās, Krimūnu pagastā, Dobeles novadā zemes ierīcības projekta apstiprināšanu

ZIŅO Nekustamā īpašuma nodaļas vadītāja AUSTRAS APSĪTE par zemes ierīcības projekta apstiprināšanu nekustamā īpašuma „Bērziņi”, Akācijās, Krimūnu pagastā ar platību 19,1 ha sadalīšanai divās zemes vienībās.

Jautājums izskatīts Tautsaimniecības un attīstības komitejas un Finanšu un budžeta komitejas kopējā sēdē 2012.gada 21.novembrī.

Deputātiem jautājumu nav.

Novada domes priekšsēdētājs ANDREJS SPRIDZĀNS ierosina balsot par lēmuma projektu.

Saskaņā ar Zemes ierīcības likuma 8.pantu, 19.panta 2.punktu, Nekustamā īpašuma valsts kadastra likuma 9.panta pirmās daļas 1.punktu, Ministru kabineta 2011.gada 12.aprīļa noteikumu Nr.288 „Zemes ierīcības projekta izstrādes noteikumi” 9.8., 30. un 31.2.punktiem un Ministru kabineta 2006.gada 20.jūnija noteikumiem Nr.496 „Nekustamā īpašuma lietošanas mērķu klasifikācija un nekustamā īpašuma lietošanas mērķu noteikšanas un maiņas kārtība”, Dobeles novada dome ar **14 balsīm PAR** - (I.DIDŽE, S.DUDE, A.ELKSNĪTIS, A.CĪRULIS, V.EIHMANIS, E.LAIMIŅŠ, K.ĻAKSA, A.OZOLIŅA, V.REINFELDS, G.SAFRANOVIČS, A.SPRIDZĀNS, A.SPROĢE, J.VEIDEMANIS, I.ZAĶE), **PRET** – nav, **ATTURAS** – nav, **NOLEMJ pieņemt lēmumu. (Lēmums Nr.277/13 pielikumā)**

2.

Par nekustamā īpašuma „Birzītes”, Bērzes pagastā, Dobeles novadā zemes ierīcības projekta apstiprināšanu

ZIŅO Nekustamā īpašuma nodaļas vadītāja AUSTRAS APSĪTE par zemes ierīcības projekta apstiprināšanu nekustamā īpašuma „Birzītes”, Bērzes pagastā, kas sastāv no divām zemes vienībām ar platību 43,27 ha un 3,47 ha, sadalīšanai trijās zemes vienībās.

Jautājums izskatīts Tautsaimniecības un attīstības komitejas un Finanšu un budžeta komitejas kopējā sēdē 2012.gada 21.novembrī.

Deputātiem jautājumu nav.

Novada domes priekšsēdētājs ANDREJS SPRIDZĀNS ierosina balsot par lēmuma projektu.

Saskaņā ar Zemes ierīcības likuma 8.pantu, 19.panta 2.punktu, Nekustamā īpašuma valsts kadastra likuma 9.panta pirmās daļas 1.punktu, Ministru kabineta 2011.gada 12.aprīļa noteikumu Nr.288 „Zemes ierīcības projekta izstrādes noteikumi” 9.8., 30. un 31.2.punktiem un Ministru kabineta 2006.gada 20.jūnija noteikumiem Nr.496 „Nekustamā īpašuma lietošanas mērķu klasifikācija un nekustamā īpašuma lietošanas mērķu noteikšanas un maiņas kārtība”, Dobeles novada dome ar **14 balsīm PAR** - (I.DIDŽE, S.DUDE, A.ELKSNĪTIS, A.CĪRULIS, V.EIHMANIS, E.LAIMIŅŠ, K.ĻAKSA, A.OZOLIŅA, V.REINFELDS, G.SAFRANOVIČS, A.SPRIDZĀNS, A.SPROĢE, J.VEIDEMANIS, I.ZAĶE), **PRET** – nav, **ATTURAS** – nav, **NOLEMJ pieņemt lēmumu. (Lēmums Nr.278/13 pielikumā)**

3.

Par nekustamā īpašuma „Ausmas”, Bikstu pagastā, Dobeles novadā zemes ierīcības projekta apstiprināšanu

ZIŅO Nekustamā īpašuma nodaļas vadītāja AUSTRAS APSĪTE par zemes ierīcības projekta apstiprināšanu nekustamā īpašuma „Ausmas”, Bikstu pagastā ar platību 3,5 ha sadalīšanai divās zemes vienībās.

Jautājums izskatīts Tautsaimniecības un attīstības komitejas un Finanšu un budžeta komitejas kopējā sēdē 2012.gada 21.novembrī.

Deputātiem jautājumu nav.

Novada domes priekšsēdētājs ANDREJS SPRIDZĀNS ierosina balsot par lēmuma projektu.

Saskaņā ar Zemes ierīcības likuma 8.pantu, 19.panta 2.punktu, Nekustamā īpašuma valsts kadastra likuma 9.panta pirmās daļas 1.punktu, Ministru kabineta 2011.gada 12.aprīļa noteikumu Nr.288 „Zemes ierīcības projekta izstrādes noteikumi” 9.8., 30. un 31.2.punktiem un Ministru kabineta 2006.gada 20.jūnija noteikumiem Nr.496 „Nekustamā īpašuma lietošanas mērķu klasifikācija un nekustamā īpašuma lietošanas mērķu noteikšanas un maiņas kārtība”, Dobeles novada dome ar **14 balsīm PAR** - (I.DIDŽE, S.DUDE, A.ELKSNĪTIS, A.CĪRULIS, V.EIHMANIS, E.LAIMIŅŠ, K.ĻAKSA, A.OZOLIŅA, V.REINFELDS, G.SAFRANOVIČS, A.SPRIDZĀNS, A.SPROĢE, J.VEIDEMANIS, I.ZAĶE), **PRET** – nav, **ATTURAS** – nav, **NOLEMJ pieņemt lēmumu. (Lēmums Nr.279/13 pielikumā)**

4.

Par nekustamā īpašuma „Robiņi”, Jaunbērzes pagastā, Dobeles novadā zemes ierīcības projekta apstiprināšanu

ZIŅO Nekustamā īpašuma nodaļas vadītāja AUSTRAS APSĪTE par zemes ierīcības projekta apstiprināšanu nekustamā īpašuma „Robiņi”, Jaunbērzes pagastā ar platību 42,45 ha sadalīšanai divās zemes vienībās.

Jautājums izskatīts Tautsaimniecības un attīstības komitejas un Finanšu un budžeta komitejas kopējā sēdē 2012.gada 21.novembrī.

Deputātiem jautājumu nav.

Novada domes priekšsēdētājs ANDREJS SPRIDZĀNS ierosina balsot par lēmuma projektu.

Saskaņā ar Zemes ierīcības likuma 8.pantu, 19.panta 2.punktu, Nekustamā īpašuma valsts kadastra likuma 9.panta pirmās daļas 1.punktu, Ministru kabineta 2011.gada 12.aprīļa noteikumu Nr.288 „Zemes ierīcības projekta izstrādes noteikumi” 9.8., 30. un 31.2.punktiem un Ministru kabineta 2006.gada 20.jūnija noteikumiem Nr.496 „Nekustamā īpašuma lietošanas mērķu klasifikācija un nekustamā īpašuma lietošanas mērķu noteikšanas un maiņas kārtība”, Dobeles novada dome ar **14 balsīm PAR** - (I.DIDŽE, S.DUDE, A.ELKSNĪTIS, A.CĪRULIS, V.EIHMANIS, E.LAIMIŅŠ, K.ĻAKSA, A.OZOLIŅA, V.REINFELDS, G.SAFRANOVIČS, A.SPRIDZĀNS, A.SPROĢE, J.VEIDEMANIS, I.ZAĶE), **PRET** – nav, **ATTURAS** – nav, **NOLEMJ pieņemt lēmumu. (Lēmums Nr.280/13 pielikumā)**

5.

Par nekustamā īpašuma Ausmas iela 10, Dobelē, Dobeles novadā zemes ierīcības projekta apstiprināšanu

ZIŅO Nekustamā īpašuma nodaļas vadītāja AUSTRAS APSĪTE par zemes ierīcības projekta apstiprināšanu nekustamā īpašuma Ausmas iela 10, Dobelē ar platību 0,3757,ha sadalīšanai divās zemes vienībās.

Jautājums izskatīts Tautsaimniecības un attīstības komitejas un Finanšu un budžeta komitejas kopējā sēdē 2012.gada 21.novembrī.

Deputātiem jautājumu nav.

Novada domes priekšsēdētājs ANDREJS SPRIDZĀNS ierosina balsot par lēmuma projektu.

Saskaņā ar Zemes ierīcības likuma 8.pantu, 19.panta 2.punktu, Nekustamā īpašuma valsts kadastra likuma 9.panta pirmās daļas 1.punktu, Ministru kabineta 2011.gada 12.aprīļa noteikumu Nr.288 „Zemes ierīcības projekta izstrādes noteikumi” 9.8., 30. un 31.2.punktiem un Ministru kabineta 2006.gada 20.jūnija noteikumiem Nr.496 „Nekustamā īpašuma lietošanas mērķu klasifikācija un nekustamā īpašuma lietošanas mērķu noteikšanas un maiņas kārtība”, Dobeles novada dome ar **14 balsīm PAR** - (I.DIDŽE, S.DUDE, A.ELKSNĪTIS, A.CĪRULIS, V.EIHMANIS, E.LAIMIŅŠ, K.ĻAKSA, A.OZOLIŅA, V.REINFELDS, G.SAFRANOVIČS,

A.SPRIDZĀNS, A.SPROĢE, J.VEIDEMANIS, I.ZAĶE), **PRET** – nav, **ATTURAS** – nav, **NOLEMJ pieņemt lēmumu. (Lēmums Nr.281/13 pielikumā)**

6.

Par nekustamā īpašuma Skolas iela 19, Auros, Auru pagastā, Dobeles novadā zemes ierīcības projekta apstiprināšanu

ZIŅO Nekustamā īpašuma nodaļas vadītāja AUSTRAS APSĪTE par zemes ierīcības projekta apstiprināšanu nekustamā īpašuma Skolas iela 19, Auros, Auru pagastā ar platību 5,0 ha sadalīšanai divās zemes vienībās.

Jautājums izskatīts Tautsaimniecības un attīstības komitejas un Finanšu un budžeta komitejas kopējā sēdē 2012.gada 21.novembrī.

Deputātiem jautājumu nav.

Novada domes priekšsēdētājs ANDREJS SPRIDZĀNS ierosina balsot par lēmuma projektu.

Saskaņā ar Zemes ierīcības likuma 8.pantu, 19.panta 2.punktu, Nekustamā īpašuma valsts kadastra likuma 9.panta pirmās daļas 1.punktu, Ministru kabineta 2011.gada 12.aprīļa noteikumu Nr.288 „Zemes ierīcības projekta izstrādes noteikumi” 9.8., 30. un 31.2.punktiem un Ministru kabineta 2006.gada 20.jūnija noteikumiem Nr.496 „Nekustamā īpašuma lietošanas mērķu klasifikācija un nekustamā īpašuma lietošanas mērķu noteikšanas un maiņas kārtība”, Dobeles novada dome ar **14 balsīm PAR** - (I.DIDŽE, S.DUDE, A.ELKSNĪTIS, A.CĪRULIS, V.EIHMANIS, E.LAIMIŅŠ, K.ĻAKSA, A.OZOLIŅA, V.REINFELDS, G.SAFRANOVIČS, A.SPRIDZĀNS, A.SPROĢE, J.VEIDEMANIS, I.ZAĶE), **PRET** – nav, **ATTURAS** – nav, **NOLEMJ pieņemt lēmumu. (Lēmums Nr.282/13 pielikumā)**

7.

Par nekustamā īpašuma Skolas iela 25, Auros, Auru pagastā, Dobeles novadā zemes ierīcības projekta apstiprināšanu

ZIŅO Nekustamā īpašuma nodaļas vadītāja AUSTRAS APSĪTE par zemes ierīcības projekta apstiprināšanu nekustamā īpašuma Skolas iela 25, Auros, Auru pagastā ar platību 5,00 ha sadalīšanai divās zemes vienībās.

Jautājums izskatīts Tautsaimniecības un attīstības komitejas un Finanšu un budžeta komitejas kopējā sēdē 2012.gada 21.novembrī.

Deputātiem jautājumu nav.

Novada domes priekšsēdētājs ANDREJS SPRIDZĀNS ierosina balsot par lēmuma projektu.

Saskaņā ar Zemes ierīcības likuma 8.pantu, 19.panta 2.punktu, Nekustamā īpašuma valsts kadastra likuma 9.panta pirmās daļas 1.punktu, Ministru kabineta 2011.gada 12.aprīļa noteikumu Nr.288 „Zemes ierīcības projekta izstrādes noteikumi” 9.8., 30. un 31.2.punktiem un Ministru kabineta 2006.gada 20.jūnija noteikumiem Nr.496 „Nekustamā īpašuma lietošanas mērķu klasifikācija un nekustamā īpašuma lietošanas mērķu noteikšanas un maiņas kārtība”, Dobeles novada dome ar **14 balsīm PAR** - (I.DIDŽE, S.DUDE, A.ELKSNĪTIS, A.CĪRULIS, V.EIHMANIS, E.LAIMIŅŠ, K.ĻAKSA, A.OZOLIŅA, V.REINFELDS, G.SAFRANOVIČS, A.SPRIDZĀNS, A.SPROĢE, J.VEIDEMANIS, I.ZAĶE), **PRET** – nav, **ATTURAS** – nav, **NOLEMJ pieņemt lēmumu. (Lēmums Nr.283/13 pielikumā)**

8.

Par nekustamā īpašuma „Meža Peizes”, Bērzes pagastā, Dobeles novadā zemes ierīcības projekta apstiprināšanu

ZIŅO Nekustamā īpašuma nodaļas vadītāja AUSTRAS APSĪTE par zemes ierīcības projekta apstiprināšanu nekustamā īpašuma „Meža Peizes”, Bērzes pagastā, kas sastāv no 5 zemes vienībām, zemes vienības ar platību 47,1 ha sadalīšanai divās zemes vienībās.

Jautājums izskatīts Tautsaimniecības un attīstības komitejas un Finanšu un budžeta komitejas kopējā sēdē 2012.gada 21.novembrī.

Deputātiem jautājumu nav.

Novada domes priekšsēdētājs ANDREJS SPRIDZĀNS ierosina balsot par lēmuma projektu.

Saskaņā ar Zemes ierīcības likuma 8.pantu, 19.panta 2.punktu, Nekustamā īpašuma valsts kadastra likuma 9.panta pirmās daļas 1.punktu, Ministru kabineta 2011.gada 12.aprīļa noteikumu Nr.288 „Zemes ierīcības projekta izstrādes noteikumi” 9.8., 30. un 31.2.punktiem un Ministru kabineta 2006.gada 20.jūnija noteikumiem Nr.496 „Nekustamā īpašuma lietošanas mērķu klasifikācija un nekustamā īpašuma lietošanas mērķu noteikšanas un maiņas kārtība”, Dobeles novada dome ar **14 balsīm PAR** - (I.DIDŽE, S.DUDE, A.ELKSNĪTIS, A.CĪRULIS, V.EIHMANIS, E.LAIMIŅŠ, K.ĻAKSA, A.OZOLIŅA, V.REINFELDS, G.SAFRANOVIČS, A.SPRIDZĀNS, A.SPROĢE, J.VEIDEMANIS, I.ZAĶE), **PRET** – nav, **ATTURAS** – nav, **NOLEMJ pieņemt lēmumu. (Lēmums Nr.284/13 pielikumā)**

9.

Par nekustamā īpašuma „Baloži”, Naudītes pagastā, Dobeles novadā sadalīšanu

ZIŅO Nekustamā īpašuma nodaļas vadītāja AUSTRAS APSĪTE par nekustamā īpašuma „Baloži”, Naudītes pagastā, kas sastāv no divām zemes vienībām ar kopplatību 75,0 ha, sadalīšanu divos atsevišķos īpašumos, nosakot nekustamā īpašuma lietošanas mērķus.

Jautājums izskatīts Tautsaimniecības un attīstības komitejas un Finanšu un budžeta komitejas kopējā sēdē 2012.gada 21.novembrī.

Deputātiem jautājumu nav.

Novada domes priekšsēdētājs ANDREJS SPRIDZĀNS ierosina balsot par lēmuma projektu.

Saskaņā ar Nekustamā īpašuma valsts kadastra likuma 9.panta pirmās daļas 1.punktu un Ministru kabineta 2006.gada 20.jūnija noteikumu Nr.496 „Nekustamā īpašuma lietošanas mērķu klasifikācija un nekustamā īpašuma lietošanas mērķu noteikšanas un maiņas kārtība” 23.punktu, Dobeles novada dome ar **14 balsīm PAR** - (I.DIDŽE, S.DUDE, A.ELKSNĪTIS, A.CĪRULIS, V.EIHMANIS, E.LAIMIŅŠ, K.ĻAKSA, A.OZOLIŅA, V.REINFELDS, G.SAFRANOVIČS, A.SPRIDZĀNS, A.SPROĢE, J.VEIDEMANIS, I.ZAĶE), **PRET** – nav, **ATTURAS** – nav, **NOLEMJ pieņemt lēmumu. (Lēmums Nr.285/13 pielikumā)**

10.

Par nekustamā īpašuma „Latvieši”, Bērzes pagastā, Dobeles novadā sadalīšanu

ZIŅO Nekustamā īpašuma nodaļas vadītāja AUSTRAS APSĪTE par nekustamā īpašuma „Latvieši”, Bērzes pagastā, kas sastāv no divām zemes vienībām ar kopplatību 124,2 ha, sadalīšanu divos atsevišķos īpašumos, nosakot nekustamā īpašuma lietošanas mērķus.

Jautājums izskatīts Tautsaimniecības un attīstības komitejas un Finanšu un budžeta komitejas kopējā sēdē 2012.gada 21.novembrī.

Deputātiem jautājumu nav.

Novada domes priekšsēdētājs ANDREJS SPRIDZĀNS ierosina balsot par lēmuma projektu.

Saskaņā ar Nekustamā īpašuma valsts kadastra likuma 9.panta pirmās daļas 1.punktu un Ministru kabineta 2006.gada 20.jūnija noteikumu Nr.496 „Nekustamā īpašuma lietošanas mērķu klasifikācija un nekustamā īpašuma lietošanas mērķu noteikšanas un maiņas kārtība” 23.punktu, Dobeles novada dome ar **14 balsīm PAR** - (I.DIDŽE, S.DUDE, A.ELKSNĪTIS, A.CĪRULIS, V.EIHMANIS, E.LAIMIŅŠ, K.ĻAKSA, A.OZOLIŅA, V.REINFELDS, G.SAFRANOVIČS, A.SPRIDZĀNS, A.SPROĢE, J.VEIDEMANIS, I.ZAĶE), **PRET** – nav, **ATTURAS** – nav, **NOLEMJ pieņemt lēmumu. (Lēmums Nr.286/13 pielikumā)**

11.

Par nekustamā īpašuma „Akācijas 1”, Auru pagastā, Dobeles novadā sadalīšanu

ZIŅO Nekustamā īpašuma nodaļas vadītāja AUSTRAS APSĪTE par nekustamā īpašuma „Akācijas 1”, Auru pagastā, kas sastāv no divām zemes vienībām ar kopplatību 5,2 ha, sadalīšanu divos atsevišķos īpašumos, nosakot nekustamā īpašuma lietošanas mērķus.

Jautājums izskatīts Tautsaimniecības un attīstības komitejas un Finanšu un budžeta komitejas kopējā sēdē 2012.gada 21.novembrī.

Deputātiem jautājumu nav.

Novada domes priekšsēdētājs ANDREJS SPRIDZĀNS ierosina balsot par lēmuma projektu.

Saskaņā ar Nekustamā īpašuma valsts kadastra likuma 9.panta pirmās daļas 1.punktu un Ministru kabineta 2006.gada 20.jūnija noteikumu Nr.496 „Nekustamā īpašuma lietošanas mērķu klasifikācija un nekustamā īpašuma lietošanas mērķu noteikšanas un maiņas kārtība” 23.punktu, Dobeles novada dome ar **14 balsīm PAR** - (I.DIDŽE, S.DUDE, A.ELKSNĪTIS, A.CĪRULIS, V.EIHMANIS, E.LAIMIŅŠ, K.ĻAKSA, A.OZOLIŅA, V.REINFELDS, G.SAFRANOVIČS, A.SPRIDZĀNS, A.SPROĢE, J.VEIDEMANIS, I.ZAĶE), **PRET** – nav, **ATTURAS** – nav, **NOLEMJ pieņemt lēmumu. (Lēmums Nr.287/13 pielikumā)**

12.

Par nekustamo īpašumu apvienošanu

ZIŅO Nekustamā īpašuma nodaļas vadītāja AUSTRAS APSĪTE par nekustamo īpašumu „Dižozoli” ar platību 0,1792 un „Ciedras” ar platību 0,1792 apvienošanu vienā īpašumā un nosaukuma „Dižozoli”, Krimūnu pagasts, Dobeles novads piešķiršanu jaunizveidotajam īpašumam.

Jautājums izskatīts Tautsaimniecības un attīstības komitejas un Finanšu un budžeta komitejas kopējā sēdē 2012.gada 21.novembrī.

Deputātiem jautājumu nav.

Novada domes priekšsēdētājs ANDREJS SPRIDZĀNS ierosina balsot par lēmuma projektu.

Saskaņā ar likuma „Par pašvaldībām” 41.panta pirmās daļas 4.punktu, Dobeles novada dome ar **14 balsīm PAR** - (I.DIDŽE, S.DUDE, A.ELKSNĪTIS, A.CĪRULIS, V.EIHMANIS, E.LAIMIŅŠ, K.ĻAKSA, A.OZOLIŅA, V.REINFELDS, G.SAFRANOVIČS, A.SPRIDZĀNS, A.SPROĢE, J.VEIDEMANIS, I.ZAĶE), **PRET** – nav, **ATTURAS** – nav, **NOLEMJ pieņemt lēmumu. (Lēmums Nr.288/13 pielikumā)**

13.

Par pašvaldībai piederošās zemes nomu

ZIŅO Nekustamā īpašuma nodaļas vadītāja AUSTRAS APSĪTE par pašvaldībai piederoša neapbūvēta zemesgabala Jāņa Čakstes ielā 2, Dobelē daļas 14435 kv.m. platībā iznomāšanu uz 10 gadiem SIA „Dobeles sēklas” komercdarbības veikšanai, nosakot nomniekam būvprojektu, būvdarbu tāmju, ieguldījumu dokumentu un citu ar būvniecību saistīto dokumentu saskaņošanu ar novada pašvaldības būvvaldi, objekta būvniecības uzsākšanas termiņu un nomas maksas apmēru gadā.

Jautājums izskatīts Tautsaimniecības un attīstības komitejas un Finanšu un budžeta komitejas kopējā sēdē 2012.gada 21.novembrī.

Deputātiem jautājumu nav.

Novada domes priekšsēdētājs ANDREJS SPRIDZĀNS ierosina balsot par lēmuma projektu.

Saskaņā ar likuma „Par pašvaldībām” 14.panta pirmās daļas 2.punktu, otrās daļas 3.punktu, 21.panta pirmās daļas 14.punkta „a” apakšpunktu un Ministru kabineta 2007.gada 30.oktobra noteikumu Nr.735 „Noteikumi par publiskas personas zemes nomu” 18.punktu un

2011.gada 27.janvāra Dobeles novada pašvaldības saistošajiem noteikumiem Nr.1 „Par neapbūvēta zemesgabala nomas maksas aprēķināšanas kārtību” 2.3.1.punktu un 2.4.punktu, Dobeles novada dome ar **14 balsīm PAR** - (I.DIDŽE, S.DUDE, A.ELKSNĪTIS, A.CĪRULIS, V.EIHMANIS, E.LAIMIŅŠ, K.ĻAKSA, A.OZOLIŅA, V.REINFELDS, G.SAFRANOVIČS, A.SPRIDZĀNS, A.SPROĢE, J.VEIDEMANIS, I.ZAĶE), **PRET** – nav, **ATTURAS** – nav, **NOLEMJ pieņemt lēmumu. (Lēmums Nr.289/13 pielikumā)**

14.

Par atsevišķa zemesgabala izveidošanu

ZIŅO Nekustamā īpašuma nodaļas vadītāja AUSTRAS APSĪTES par divu atsevišķu īpašumu izveidošanu no nekustamā īpašuma „Batari-Lejnieki c-11”, Jaunbērzes pagastā, vienu no jaunizveidotajiem zemesgabaliem (ar platību 1,0 ha) kā atsevišķu zemes vienību pievienojot īpašumam „Tumšsili-Mangaļi c-19”, Jaunbērzes pagastā.

Jautājums izskatīts Tautsaimniecības un attīstības komitejas un Finanšu un budžeta komitejas kopējā sēdē 2012.gada 21.novembrī.

Deputātiem jautājumu nav.

Novada domes priekšsēdētājs ANDREJS SPRIDZĀNS ierosina balsot par lēmuma projektu.

Saskaņā ar likuma „Par pašvaldībām” 41.panta pirmās daļas 4.punktu, Dobeles novada dome ar **14 balsīm PAR** - (I.DIDŽE, S.DUDE, A.ELKSNĪTIS, A.CĪRULIS, V.EIHMANIS, E.LAIMIŅŠ, K.ĻAKSA, A.OZOLIŅA, V.REINFELDS, G.SAFRANOVIČS, A.SPRIDZĀNS, A.SPROĢE, J.VEIDEMANIS, I.ZAĶE), **PRET** – nav, **ATTURAS** – nav, **NOLEMJ pieņemt lēmumu. (Lēmums Nr.290/13 pielikumā)**

15.

Par zemes platības precizēšanu nekustamajam īpašumam

ZIŅO Nekustamā īpašuma nodaļas vadītāja AUSTRAS APSĪTES par zemes platības precizēšanu pēc instrumentālās uzmērīšanas nekustamā īpašuma „Rudeņi”, Bērzes pagastā zemes vienībai (precizētā platība 3,47 ha) un nekustamā īpašuma „Kārkliņi”, Bērzes pagastā zemes vienībai (precizētā platība 0.32 ha).

Jautājums izskatīts Tautsaimniecības un attīstības komitejas un Finanšu un budžeta komitejas kopējā sēdē 2012.gada 21.novembrī.

Deputātiem jautājumu nav.

Novada domes priekšsēdētājs ANDREJS SPRIDZĀNS ierosina balsot par lēmuma projektu.

Saskaņā ar likuma „Par zemes reformas pabeigšanu lauku apvidos” 2.panta devīto daļu, Dobeles novada dome ar **14 balsīm PAR** - (I.DIDŽE, S.DUDE, A.ELKSNĪTIS, A.CĪRULIS, V.EIHMANIS, E.LAIMIŅŠ, K.ĻAKSA, A.OZOLIŅA, V.REINFELDS, G.SAFRANOVIČS, A.SPRIDZĀNS, A.SPROĢE, J.VEIDEMANIS, I.ZAĶE), **PRET** – nav, **ATTURAS** – nav, **NOLEMJ pieņemt lēmumu. (Lēmums Nr.291/13 pielikumā)**

16.

Par Dobeles novada pašvaldības nekustamā īpašuma „Sarkankrogs”, Zebrenes pagastā, Dobeles novadā sadalīšanu

ZIŅO Nekustamā īpašuma nodaļas vadītāja AUSTRAS APSĪTES par pašvaldībai piederošā nekustamā īpašuma „Sarkankrogs”, Zebrenes pagastā 2,43 ha platībā sadalīšanu, atdalīto zemesgabalu 0,0483 ha platībā atsavinot projekta „Autoceļa P104 Tukums – Auce - Lietuvas robeža km 45.40 – 55.70 rekonstrukcija” vajadzībām, pievienojot to VAS „Latvijas Valsts ceļi” tiesiskajā valdījumā esošajam zemesgabalam P104.

Jautājums izskatīts Tautsaimniecības un attīstības komitejas un Finanšu un budžeta komitejas kopējā sēdē 2012.gada 21.novembrī.

Deputātiem jautājumu nav.

Novada domes priekšsēdētājs ANDREJS SPRIDZĀNS ierosina balsot par lēmuma projektu.

Vadoties no Publiskas personas mantas atsavināšanas likuma 42.panta otrajā daļā noteiktā, ka atvasinātas publiskas personas nekustamo īpašumu var nodot bez atlīdzības citas atvasinātas publiskas personas vai valsts īpašumā, saskaņā ar Zemes ierīcības likuma 5.panta 1. un 4.punktu un 8.panta pirmās daļas 3.punktu, Dobeles novada dome ar **14 balsīm PAR** - (I.DIDŽE, S.DUDE, A.ELKSNĪTIS, A.CĪRULIS, V.EIHMANIS, E.LAIMIŅŠ, K.ĻAKSA, A.OZOLIŅA, V.REINFELDS, G.SAFRANOVIČS, A.SPRIDZĀNS, A.SPROĢE, J.VEIDEMANIS, I.ZAĶE), **PRET** – nav, **ATTURAS** – nav, **NOLEMJ pieņemt lēmumu.** (Lēmums Nr.292/13 pielikumā)

17.

Par pašvaldības nekustamā īpašuma – dzīvokļa Nr.4 Priežu ielā 12, Gardenē, Auru pagastā, Dobeles novadā atsavināšanu

ZIŅO Nekustamā īpašuma nodaļas vadītāja AUSTRĀ APSĪTE par pašvaldībai piederošā nekustamā īpašuma - divistabu dzīvokļa Nr.4, Priežu ielā 12, Gardenē, Auru pagastā 41,1 kv.m. platībā un pie dzīvokļa īpašuma piederošās kopīpašuma 411/8970 domājamās daļas no daudzdzīvokļu mājas un zemesgabala atsavināšanu par noteikto pirkuma maksu, ievērojot dzīvokļa īrnieces XXXX XXXXXX iesniegumu ar lūgumu iegūt savā īpašumā īrēto dzīvokli, sertificēta vērtētāja Guntara Pugeja veikto nekustamā īpašuma vērtējumu, kā arī pašvaldības Dzīvokļu komisijas un Īpašuma privatizācijas komisijas lēmumus.

Jautājums izskatīts Tautsaimniecības un attīstības komitejas un Finanšu un budžeta komitejas kopējā sēdē 2012.gada 21.novembrī.

Deputātiem jautājumu nav.

Novada domes priekšsēdētājs ANDREJS SPRIDZĀNS ierosina balsot par lēmuma projektu.

Saskaņā ar Publiskas personas mantas atsavināšanas likuma 4.panta ceturtās daļas 5.punktu, 45.panta trešo daļu un 47.pantu, Dobeles novada dome ar **14 balsīm PAR** - (I.DIDŽE, S.DUDE, A.ELKSNĪTIS, A.CĪRULIS, V.EIHMANIS, E.LAIMIŅŠ, K.ĻAKSA, A.OZOLIŅA, V.REINFELDS, G.SAFRANOVIČS, A.SPRIDZĀNS, A.SPROĢE, J.VEIDEMANIS, I.ZAĶE), **PRET** – nav, **ATTURAS** – nav, **NOLEMJ pieņemt lēmumu.** (Lēmums Nr.293/13 pielikumā)

18.

Par pašvaldības nekustamā īpašuma – dzīvokļa Nr.1 „Ozolos”, Bikstu pagastā, Dobeles novadā atsavināšanu

ZIŅO Nekustamā īpašuma nodaļas vadītāja AUSTRĀ APSĪTE par pašvaldībai piederošā nekustamā īpašuma – trīsistabu dzīvokļa Nr.1 „Ozolos”, Bikstu pagastā 52,6 kv.m. platībā un pie dzīvokļa īpašuma piederošās kopīpašuma 526/3815 domājamās daļas no daudzdzīvokļu mājas, trīs saimniecības ēkām un zemesgabala atsavināšanu par noteikto pirkuma maksu, ievērojot dzīvokļa īrnieces XXXX XXXXXX iesniegumu ar lūgumu iegūt savā īpašumā īrēto dzīvokli, sertificēta vērtētāja Guntara Pugeja veikto nekustamā īpašuma vērtējumu, kā arī pašvaldības Dzīvokļu komisijas un Īpašuma privatizācijas komisijas lēmumus.

Jautājums izskatīts Tautsaimniecības un attīstības komitejas un Finanšu un budžeta komitejas kopējā sēdē 2012.gada 21.novembrī.

Deputātiem jautājumu nav.

Novada domes priekšsēdētājs ANDREJS SPRIDZĀNS ierosina balsot par lēmuma projektu.

Saskaņā ar Publiskas personas mantas atsavināšanas likuma 4.panta ceturtās daļas 5.punktu, 45.panta trešo daļu un 47.pantu, Dobeles novada dome ar **14 balsīm PAR** - (I.DIDŽE, S.DUDE, A.ELKSNĪTIS, A.CĪRULIS, V.EIHMANIS, E.LAIMIŅŠ, K.ĻAKSA, A.OZOLIŅA,

V.REINFELDS, G.SAFRANOVIČS, A.SPRIDZĀNS, A.SPROĢE, J.VEIDEMANIS, I.ZAĶE),
PRET – nav, ATTURAS – nav, NOLEMJ pieņemt lēmumu. (Lēmums Nr.294/13 pielikumā)

19.

Par pašvaldības nekustamā īpašuma – dzīvokļa Nr.1 „Dzenišos”, Bērzes pagastā, Dobeles novadā atsavināšanu

ZIŅO Nekustamā īpašuma nodaļas vadītāja AUSTRAS APSĪTE par pašvaldībai piederošā nekustamā īpašuma - vienistabas dzīvokļa Nr.1 „Dzenišos”, Bērzes pagastā 31,9 kv.m. platībā un pie dzīvokļa īpašuma piederošās kopīpašuma 319/1546 domājamās daļas no daudzdzīvokļu mājas un zemesgabala atsavināšanu par noteikto pirkuma maksu, ievērojot dzīvokļa īrnieces XXXX XXXXXXXX iesniegumu ar lūgumu iegūt savā īpašumā īrēto dzīvokli, sertificēta vērtētāja Guntara Pugeja veikto nekustamā īpašuma vērtējumu, kā arī pašvaldības Dzīvokļu komisijas un Īpašuma privatizācijas komisijas lēmumus.

Jautājums izskatīts Tautsaimniecības un attīstības komitejas un Finanšu un budžeta komitejas kopējā sēdē 2012.gada 21.novembrī.

Deputātiem jautājumu nav.

Novada domes priekšsēdētājs ANDREJS SPRIDZĀNS ierosina balsot par lēmuma projektu.

Saskaņā ar Publiskas personas mantas atsavināšanas likuma 4.panta ceturtās daļas 5.punktu, 45.panta trešo daļu un 47.pantu, Dobeles novada dome ar **14 balsīm PAR** - (I.DIDŽE, S.DUDE, A.ELKSNĪTIS, A.CĪRULIS, V.EIHMANIS, E.LAIMIŅŠ, K.ĻAKSA, A.OZOLIŅA, V.REINFELDS, G.SAFRANOVIČS, A.SPRIDZĀNS, A.SPROĢE, J.VEIDEMANIS, I.ZAĶE), **PRET – nav, ATTURAS – nav, NOLEMJ pieņemt lēmumu. (Lēmums Nr.295/13 pielikumā)**

20.

Par pašvaldības nekustamā īpašuma – dzīvokļa Nr.2 „Dzenišos”, Bērzes pagastā, Dobeles novadā atsavināšanu

ZIŅO Nekustamā īpašuma nodaļas vadītāja AUSTRAS APSĪTE par pašvaldībai piederošā nekustamā īpašuma – trīsistabu dzīvokļa Nr.2 „Dzenišos”, Bērzes pagastā 76,5 kv.m. platībā un pie dzīvokļa īpašuma piederošās kopīpašuma 765/1546 domājamās daļas no daudzdzīvokļu mājas un zemesgabala atsavināšanu par noteikto pirkuma maksu, ievērojot dzīvokļa īrnieces XXXX XXXXXXXX iesniegumu ar lūgumu iegūt savā īpašumā īrēto dzīvokli, sertificēta vērtētāja Guntara Pugeja veikto nekustamā īpašuma vērtējumu, kā arī pašvaldības Dzīvokļu komisijas un Īpašuma privatizācijas komisijas lēmumus.

Jautājums izskatīts Tautsaimniecības un attīstības komitejas un Finanšu un budžeta komitejas kopējā sēdē 2012.gada 21.novembrī.

Deputātiem jautājumu nav.

Novada domes priekšsēdētājs ANDREJS SPRIDZĀNS ierosina balsot par lēmuma projektu.

Saskaņā ar Publiskas personas mantas atsavināšanas likuma 4.panta ceturtās daļas 5.punktu, 45.panta trešo daļu un 47.pantu, Dobeles novada dome ar **14 balsīm PAR** - (I.DIDŽE, S.DUDE, A.ELKSNĪTIS, A.CĪRULIS, V.EIHMANIS, E.LAIMIŅŠ, K.ĻAKSA, A.OZOLIŅA, V.REINFELDS, G.SAFRANOVIČS, A.SPRIDZĀNS, A.SPROĢE, J.VEIDEMANIS, I.ZAĶE), **PRET – nav, ATTURAS – nav, NOLEMJ pieņemt lēmumu. (Lēmums Nr.296/13 pielikumā)**

21.

Par pašvaldības nekustamā īpašuma – dzīvokļa Nr.3 „Dzenišos”, Bērzes pagastā, Dobeles novadā atsavināšanu

ZIŅO Nekustamā īpašuma nodaļas vadītāja AUSTRAS APSĪTE par pašvaldības nekustamā īpašuma – neizīrēta divistabu dzīvokļa Nr.3 „Dzenišos”, Bērzes pagastā 46,2 kv.m. platībā un pie dzīvokļa īpašuma piederošās kopīpašuma 462/1546 domājamās daļas no

daudzdzīvokļu mājas un zemesgabala atsavināšanu par nosacīto cenu, organizējot nekustamā īpašuma izsoli likumā noteiktajā kārtībā.

Jautājums izskatīts Tautsaimniecības un attīstības komitejas un Finanšu un budžeta komitejas kopējā sēdē 2012.gada 21.novembrī.

Deputātiem jautājumu nav.

Novada domes priekšsēdētājs ANDREJS SPRIDZĀNS ierosina balsot par lēmuma projektu.

Saskaņā ar Publiskas personas mantas atsavināšanas likuma 4.panta pirmo daļu, 5.panta pirmo daļu, 8.panta septīto daļu un 9.panta otro daļu, Dobeles novada dome ar **14 balsīm PAR** - (I.DIDŽE, S.DUDE, A.ELKSNĪTIS, A.CĪRULIS, V.EIHMANIS, E.LAIMIŅŠ, K.ĻAKSA, A.OZOLIŅA, V.REINFELDS, G.SAFRANOVIČS, A.SPRIDZĀNS, A.SPROĢE, J.VEIDEMANIS, I.ZAĶE), **PRET** – nav, **ATTURAS** – nav, **NOLEMJ pieņemt lēmumu.** (Lēmums Nr.297/13 pielikumā)

22.

Par pašvaldības nekustamā īpašuma – dzīvokļa Nr.16 Bērzes ielā 15, Dobelē, Dobeles novadā atsavināšanu

ZIŅO Nekustamā īpašuma nodaļas vadītāja AUSTRAS APSĪTE par pašvaldības nekustamā īpašuma – neizīrēta trīsistabu dzīvokļa Nr.16 Bērzes ielā 15, Dobelē 62,6 kv.m. platībā un pie dzīvokļa īpašuma piederošās kopīpašuma 626/20830 domājamās daļas no daudzdzīvokļu mājas atsavināšanu par nosacīto cenu, organizējot nekustamā īpašuma izsoli likumā noteiktajā kārtībā.

Jautājums izskatīts Tautsaimniecības un attīstības komitejas un Finanšu un budžeta komitejas kopējā sēdē 2012.gada 21.novembrī.

Deputātiem jautājumu nav.

Novada domes priekšsēdētājs ANDREJS SPRIDZĀNS ierosina balsot par lēmuma projektu.

Saskaņā ar Publiskas personas mantas atsavināšanas likuma 4.panta pirmo daļu, 5.panta pirmo daļu, 8.panta septīto daļu un 9.panta otro daļu, Dobeles novada dome ar **14 balsīm PAR** - (I.DIDŽE, S.DUDE, A.ELKSNĪTIS, A.CĪRULIS, V.EIHMANIS, E.LAIMIŅŠ, K.ĻAKSA, A.OZOLIŅA, V.REINFELDS, G.SAFRANOVIČS, A.SPRIDZĀNS, A.SPROĢE, J.VEIDEMANIS, I.ZAĶE), **PRET** – nav, **ATTURAS** – nav, **NOLEMJ pieņemt lēmumu.** (Lēmums Nr.298/13 pielikumā)

23.

Par pašvaldības nekustamā īpašuma – dzīvokļa Nr.6 Bērzes ielā 28, Dobelē, Dobeles novadā atsavināšanu

ZIŅO Nekustamā īpašuma nodaļas vadītāja AUSTRAS APSĪTE par pašvaldības nekustamā īpašuma – neizīrēta trīsistabu dzīvokļa Nr.6 Bērzes ielā 28, Dobelē 82,1 kv.m. platībā un pie dzīvokļa īpašuma piederošās kopīpašuma 821/13676 domājamās daļas no daudzdzīvokļu mājas atsavināšanu par nosacīto cenu, organizējot nekustamā īpašuma izsoli likumā noteiktajā kārtībā.

Jautājums izskatīts Tautsaimniecības un attīstības komitejas un Finanšu un budžeta komitejas kopējā sēdē 2012.gada 21.novembrī.

Deputātiem jautājumu nav.

Novada domes priekšsēdētājs ANDREJS SPRIDZĀNS ierosina balsot par lēmuma projektu.

Saskaņā ar Publiskas personas mantas atsavināšanas likuma 4.panta pirmo daļu, 5.panta pirmo daļu, 8.panta septīto daļu un 9.panta otro daļu, Dobeles novada dome ar **14 balsīm PAR** - (I.DIDŽE, S.DUDE, A.ELKSNĪTIS, A.CĪRULIS, V.EIHMANIS, E.LAIMIŅŠ, K.ĻAKSA, A.OZOLIŅA, V.REINFELDS, G.SAFRANOVIČS, A.SPRIDZĀNS, A.SPROĢE,

J.VEIDEMANIS, I.ZAĶE), **PRET** – nav, **ATTURAS** – nav, **NOLEMJ** pieņemt lēmumu. (Lēmums Nr.299/13 pielikumā)

24.

Par pašvaldības nekustamā īpašuma „Graviņas”, Auru pagastā, Dobeles novadā atsavināšanu

ZIŅO Nekustamā īpašuma nodaļas vadītāja AUSTRAS APSĪTE par pašvaldības nekustamā īpašuma - neapbūvēta zemesgabala „Graviņas”, Auru pagastā 3,35 ha platībā atsavināšanu par nosacīto cenu, organizējot nekustamā īpašuma izsoli likumā noteiktajā kārtībā.

Jautājums izskatīts Tautsaimniecības un attīstības komitejas un Finanšu un budžeta komitejas kopējā sēdē 2012.gada 21.novembrī.

Deputātiem jautājumu nav.

Deputāts VIKTORS EIHMANIS paziņo par nepiedalīšanos balsojumā.

Novada domes priekšsēdētājs ANDREJS SPRIDZĀNS ierosina balsot par lēmuma projektu.

Saskaņā ar Publiskas personas mantas atsavināšanas likuma 4.panta pirmo daļu, 5.panta pirmo daļu, 8.panta trešo daļu, 9.panta otro daļu un 11.panta pirmo daļu, Dobeles novada dome ar **13 balsīm PAR** - (I.DIDŽE, S.DUDE, A.ELKSNĪTIS, A.CĪRULIS, E.LAIMIŅŠ, K.ĻAKSA, A.OZOLIŅA, V.REINFELDS, G.SAFRANOVIČS, A.SPRIDZĀNS, A.SPROĢE, J.VEIDEMANIS, I.ZAĶE), **PRET** – nav, **ATTURAS** – nav, **NEBALSO** – 1 (V.EIHMANIS) **NOLEMJ** pieņemt lēmumu. (Lēmums Nr.300/13 pielikumā)

25.

Par pašvaldības nekustamā īpašuma „Jaunzemnieki 7”, Auru pagastā, Dobeles novadā atsavināšanu

ZIŅO Nekustamā īpašuma nodaļas vadītāja AUSTRAS APSĪTE par pašvaldības nekustamā īpašuma - neapbūvēta zemesgabala „Jaunzemnieki 7”, Auru pagastā 0,0553 ha platībā atsavināšanu par nosacīto cenu, organizējot nekustamā īpašuma izsoli likumā noteiktajā kārtībā.

Jautājums izskatīts Tautsaimniecības un attīstības komitejas un Finanšu un budžeta komitejas kopējā sēdē 2012.gada 21.novembrī.

Deputātiem jautājumu nav.

Novada domes priekšsēdētājs ANDREJS SPRIDZĀNS ierosina balsot par lēmuma projektu.

Saskaņā ar Publiskas personas mantas atsavināšanas likuma 4.panta pirmo daļu, 5.panta pirmo daļu, 8.panta trešo daļu, 9.panta otro daļu un 11.panta pirmo daļu, Dobeles novada dome ar **14 balsīm PAR** - (I.DIDŽE, S.DUDE, A.ELKSNĪTIS, A.CĪRULIS, V.EIHMANIS, E.LAIMIŅŠ, K.ĻAKSA, A.OZOLIŅA, V.REINFELDS, G.SAFRANOVIČS, A.SPRIDZĀNS, A.SPROĢE, J.VEIDEMANIS, I.ZAĶE), **PRET** – nav, **ATTURAS** – nav, **NOLEMJ** pieņemt lēmumu. (Lēmums Nr.301/13 pielikumā)

26.

Par pašvaldības nekustamā īpašuma „Jugliņas”, Auru pagastā, Dobeles novadā atsavināšanu

ZIŅO Nekustamā īpašuma nodaļas vadītāja AUSTRAS APSĪTE par pašvaldības nekustamā īpašuma - neapbūvēta zemesgabala „Jugliņas”, Auru pagastā 7,64 ha platībā atsavināšanu par nosacīto cenu, organizējot nekustamā īpašuma izsoli likumā noteiktajā kārtībā.

Jautājums izskatīts Tautsaimniecības un attīstības komitejas un Finanšu un budžeta komitejas kopējā sēdē 2012.gada 21.novembrī.

Deputātiem jautājumu nav.

Novada domes priekšsēdētājs ANDREJS SPRIDZĀNS ierosina balsot par lēmuma projektu.

Saskaņā ar Publiskas personas mantas atsavināšanas likuma 4.panta pirmo daļu, 5.panta pirmo daļu, 8.panta trešo daļu, 9.panta otro daļu un 11.panta pirmo daļu, Dobeles novada dome ar **14 balsīm PAR** - (I.DIDŽE, S.DUDE, A.ELKSNĪTIS, A.CĪRULIS, V.EIHMANIS, E.LAIMIŅŠ, K.ĻAKSA, A.OZOLIŅA, V.REINFELDS, G.SAFRANOVIČS, A.SPRIDZĀNS, A.SPROĢE, J.VEIDEMANIS, I.ZAĶE), **PRET** – nav, **ATTURAS** – nav, **NOLEMJ pieņemt lēmumu.** (Lēmums Nr.302/13 pielikumā)

27.

Par pašvaldības nekustamā īpašuma „Rītausmas”, Bikstu pagastā, Dobeles novadā atsavināšanu

ZIŅO Nekustamā īpašuma nodaļas vadītāja AUSTRĀ APSĪTE par pašvaldības nekustamā īpašuma - apbūvēta zemesgabala „Rītausmas”, Bikstu pagastā 1,07 ha platībā, uz kura atrodas Xxxx Xxxxxxxx piederošas nedzīvojamās ēkas „Rītausmas” un „Jaungoži” atsavināšanu, pārdodot to par brīvu cenu ēku īpašniekam.

Jautājums izskatīts Tautsaimniecības un attīstības komitejas un Finanšu un budžeta komitejas kopējā sēdē 2012.gada 21.novembrī.

Deputātiem jautājumu nav.

Novada domes priekšsēdētājs ANDREJS SPRIDZĀNS ierosina balsot par lēmuma projektu.

Saskaņā ar Publiskas personas mantas atsavināšanas likuma 4.panta ceturtais daļas 3.punktu, 5.panta ceturto daļu, 8.panta trešo daļu, 37.panta pirmās daļas 4.punktu un 44.panta ceturto daļu, Dobeles novada dome ar **14 balsīm PAR** - (I.DIDŽE, S.DUDE, A.ELKSNĪTIS, A.CĪRULIS, V.EIHMANIS, E.LAIMIŅŠ, K.ĻAKSA, A.OZOLIŅA, V.REINFELDS, G.SAFRANOVIČS, A.SPRIDZĀNS, A.SPROĢE, J.VEIDEMANIS, I.ZAĶE), **PRET** – nav, **ATTURAS** – nav, **NOLEMJ pieņemt lēmumu.** (Lēmums Nr.303/13 pielikumā)

28.

Par atteikumu dot piekrišanu zemes iegūšanai īpašumā

ZIŅO Nekustamā īpašuma nodaļas vadītāja AUSTRĀ APSĪTE par sagatavoto lēmuma projektu atteikt dot piekrišanu Austrālijas pilsoni uz dāvinājuma līguma pamata iegūt īpašumā nekustamā īpašuma - zemesgabala „Bērzkalniņi”, Auru pagastā - ¼ domājamās daļas.

Deputātiem jautājumu nav.

Novada domes priekšsēdētājs ANDREJS SPRIDZĀNS ierosina balsot par lēmuma projektu.

Vadoties no likuma „Par zemes privatizāciju lauku apvidos” 30.panta otrās daļas, kas nosaka, ka novada dome izskata iesniegumu un dod piekrišanu zemes iegūšanai īpašumā, ja zemes turpmākās izmantošanas mērķis, kas norādīts iesniegumā, nav pretrunā ar pagasta teritoriālplānojuma noteikumiem un ir ievēroti šā likuma 29.pantā minētie ierobežojumi, Administratīvā procesa likuma 7.pantā noteiktā, ka iestādes rīcībai jāatbilst tiesību normām, saskaņā ar Administratīvā procesa likuma 65.panta pirmo daļu, Dobeles novada dome ar **14 balsīm PAR** - (I.DIDŽE, S.DUDE, A.ELKSNĪTIS, A.CĪRULIS, V.EIHMANIS, E.LAIMIŅŠ, K.ĻAKSA, A.OZOLIŅA, V.REINFELDS, G.SAFRANOVIČS, A.SPRIDZĀNS, A.SPROĢE, J.VEIDEMANIS, I.ZAĶE), **PRET** – nav, **ATTURAS** – nav, **NOLEMJ pieņemt lēmumu.** (Lēmums Nr.304/13 pielikumā)

29.

Par dzīvojamās mājas pārvaldīšanas tiesību nodošanu

ZIŅO Juridiskās nodaļas juriste INGUNA PERSIDSKA par sagatavoto lēmuma projektu par dzīvojamās mājas Lauku ielā 3, Krimūnu pagastā pārvaldīšanas tiesību nodošanu ar dzīvokļu īpašnieku savstarpēju līgumu pilnvarotai personai B.Stepiņai, par dzīvojamās mājas „Akācijas 8”, Akācijas, Krimūnu pagastā pārvaldīšanas tiesību nodošanu biedrībai „Akācijas - 8”, par

dzīvojamās mājas Dārza ielā 6, Jaunbērzes pagastā pārvaldīšanas tiesību nodošanu biedrībai „Jaunbērzes Dārza iela 6” un par dzīvojamās mājas Dainu ielā 6, Dobelē pārvaldīšanas tiesību nodošanu biedrībai „Biedrība Dobeles, Dainu iela 6.

Jautājums izskatīts Tautsaimniecības un attīstības komitejas un Finanšu un budžeta komitejas kopējā sēdē 2012.gada 21.novembrī.

Deputātiem jautājumu nav.

Novada domes priekšsēdētājs ANDREJS SPRIDZĀNS ierosina balsot par lēmuma projektu.

Saskaņā ar likuma „Par valsts un pašvaldību dzīvojamo māju privatizāciju” 51.panta trešo daļu, piekto daļu un sesto daļu, ievērojot daudzdzīvokļu dzīvojamās mājas Lauku ielā 3, Krimūnu pagastā, Dobeles novadā dzīvokļu īpašnieku 2012.gada 11.jūlija kopsapulces lēmumu par dzīvojamās mājas pārvaldīšanas tiesību nodošanu ar dzīvokļu īpašnieku savstarpēju līgumu pilnvarotai personai, daudzdzīvokļu dzīvojamās mājas Dainu ielā 6, Dobelē, Dobeles novadā dzīvokļu īpašnieku 2012.gada 6.aprīļa kopsapulces lēmumu par dzīvojamās mājas pārvaldīšanas tiesību nodošanu biedrībai „Biedrība Dobeles, Dainu iela 6”, daudzdzīvokļu dzīvojamās mājas „Akācijas 8”, Akācijās, Krimūnu pagastā, Dobeles novadā dzīvokļu īpašnieku 2012.gada 21.maija kopsapulces lēmumu par dzīvojamās mājas pārņemšanu valdījumā un apsaimniekošanā, daudzdzīvokļu dzīvojamās mājas Dārza ielā 6, Jaunbērzes pagastā, Dobeles novadā dzīvokļu īpašnieku 2012.gada 19.jūlija kopsapulces lēmumu par dzīvojamās mājas pārvaldīšanas tiesību nodošanu biedrībai „Jaunbērzes Dārza iela 6”, Dobeles novada dome ar **14 balsīm PAR** - (I.DIDŽE, S.DUDE, A.ELKSNĪTIS, A.CĪRULIS, V.EIHMANIS, E.LAIMIŅŠ, K.ĻAKSA, A.OZOLIŅA, V.REINFELDS, G.SAFRANOVIČS, A.SPRIDZĀNS, A.SPROĢE, J.VEIDEMANIS, I.ZAĶE), **PRET** – nav, **ATTURAS** – nav, **NOLEMJ pieņemt lēmumu. (Lēmums Nr.305/13 pielikumā)**

30.

Par bezcerīgo debitoru parādu norakstīšanu

ZIŅO Finanšu un grāmatvedības nodaļas vadītāja SANDRA RASIŅA par sagatavoto lēmuma projektu sakarā ar nepieciešamību norakstīt no grāmatvedības bilances bezcerīgos debitoru parādus: 7 - sakarā ar uzņēmumu līdāciju, 28 - sakarā ar personu nāvi un 23 - sakarā ar piedziņas termiņa izbeigšanos.

Jautājums izskatīts Tautsaimniecības un attīstības komitejas un Finanšu un budžeta komitejas kopējā sēdē 2012.gada 21.novembrī.

Deputātiem jautājumu nav.

Novada domes priekšsēdētājs ANDREJS SPRIDZĀNS ierosina balsot par lēmuma projektu.

Ievērojot Latvijas Republikas Ministru kabineta 2005.gada 15.novembra noteikumos Nr.867 “Kārtība, kādā budžeta iestādes kārto grāmatvedības uzskaiti” 44.punktā, Civillikuma 1895.pantā un likuma “Par nodokļiem un nodevām” 25.panta trešajā daļā noteikto Dobeles novada dome ar **14 balsīm PAR** - (I.DIDŽE, S.DUDE, A.ELKSNĪTIS, A.CĪRULIS, V.EIHMANIS, E.LAIMIŅŠ, K.ĻAKSA, A.OZOLIŅA, V.REINFELDS, G.SAFRANOVIČS, A.SPRIDZĀNS, A.SPROĢE, J.VEIDEMANIS, I.ZAĶE), **PRET** – nav, **ATTURAS** – nav, **NOLEMJ pieņemt lēmumu. (Lēmums Nr.306/13 pielikumā)**

31.

Par Dobeles novada pašvaldības mantas ieguldīšanu SIA „Dobeles ūdens” pamatkapitālā

ZIŅO Komunālās nodaļas vadītājs DAINIS SIRSONIS par Dobeles novada pašvaldības mantas Ls 186564,68 vērtībā ieguldīšanu SIA „Dobeles ūdens” pamatkapitālā, saskaņā ar 2012.gada 26.jūlija domes lēmumu Nr.173/8 „Par SIA „Namnieks”, SIA „Sesava KP”, SIA „Gardenes nami” reorganizācijas uzsākšanu”.

Jautājums izskatīts Tautsaimniecības un attīstības komitejas un Finanšu un budžeta komitejas kopējā sēdē 2012.gada 21.novembrī.

Deputātiem jautājumu nav.

Novada domes priekšsēdētājs ANDREJS SPRIDZĀNS ierosina balsot par lēmuma projektu.

Saskaņā ar likuma „Par pašvaldībām” 14.panta pirmās daļas 1.punktu, Publiskas personas mantas atsavināšanas likuma 3.panta pirmās daļas 4.punktu, 6.panta otro daļu, likuma „Par valsts un pašvaldību kapitāla daļām un kapitālsabiedrībām” 43.panta pirmās daļas 1.punktu un Komerclikuma 197.panta pirmās daļas 1.punktu, Dobeles novada dome ar **14 balsīm PAR** - (I.DIDŽE, S.DUDE, A.ELKSNĪTIS, A.CĪRULIS, V.EIHMANIS, E.LAIMIŅŠ, K.ĻAKSA, A.OZOLIŅA, V.REINFELDS, G.SAFRANOVIČS, A.SPRIDZĀNS, A.SPROĢE, J.VEIDEMANIS, I.ZAĶE), **PRET** – nav, **ATTURAS** – nav, **NOLEMJ pieņemt lēmumu.** (Lēmums Nr.307/13 pielikumā)

32.

Par Dobeles novada pašvaldības mantas ieguldīšanu SIA „Dobeles komunālie pakalpojumi” pamatkapitālā

ZIŅO Komunālās nodaļas vadītājs DAINIS SIRSONIS par Dobeles novada pašvaldības mantas - autogreidera DZ 180A Ls 5300,00 vērtībā ieguldīšanu SIA „Dobeles komunālie pakalpojumi” pamatkapitālā, saskaņā ar 2012.gada 26.jūlija domes lēmumu Nr.173/8 „Par SIA „Namnieks”, SIA „Sesava KP”, SIA „Gardenes nami” reorganizācijas uzsākšanu”.

Jautājums izskatīts Tautsaimniecības un attīstības komitejas un Finanšu un budžeta komitejas kopējā sēdē 2012.gada 21.novembrī.

Deputātiem jautājumu nav.

Novada domes priekšsēdētājs ANDREJS SPRIDZĀNS ierosina balsot par lēmuma projektu.

Saskaņā ar likuma „Par pašvaldībām” 14.panta pirmās daļas 1.punktu, Publiskas personas mantas atsavināšanas likuma 3.panta pirmās daļas 4.punktu, 6.panta otro daļu, likuma „Par valsts un pašvaldību kapitāla daļām un kapitālsabiedrībām” 43.panta pirmās daļas 1.punktu un Komerclikuma 197.panta pirmās daļas 1.punktu, Dobeles novada dome ar **14 balsīm PAR** - (I.DIDŽE, S.DUDE, A.ELKSNĪTIS, A.CĪRULIS, V.EIHMANIS, E.LAIMIŅŠ, K.ĻAKSA, A.OZOLIŅA, V.REINFELDS, G.SAFRANOVIČS, A.SPRIDZĀNS, A.SPROĢE, J.VEIDEMANIS, I.ZAĶE), **PRET** – nav, **ATTURAS** – nav, **NOLEMJ pieņemt lēmumu.** (Lēmums Nr.308/13 pielikumā)

Novada domes priekšsēdētājs ANDREJS SPRIDZĀNS izsaka priekšlikumu nākamo kārtējo domes sēdi sasaukt 20.decembrī. Informē par Finanšu un budžeta komitejas sēdes sasaukšanas laiku un lēmumprojekta par 2012.gada budžeta grozījumiem sagatavošanu un izskatīšanu. Deputāti atbalsta domes priekšsēdētāja ierosinājumu.

Sēde slēgta plkst. 14.45


Nākošā novada domes sēde tiks sasaukta 2012.gada 20.decembrī, plkst.14.00

Sēdes vadītājs

A.SPRIDZĀNS
(04.12.2012.)

Protokolēja

D.RITERFELTE
(04.12.2012.)



LATVIJAS REPUBLIKA

DOBELES NOVADA DOME

Brīvības iela 17, Dobeles novads, LV-3701

Tālr. 63707269, 63700137, 63720940, e-pasts dome@dobele.lv

LĒMUMS

Dobelē

29.11.2012.

Nr.277/13

Par nekustamā īpašuma „Bērziņi”, Akācijās, Krimūnu pagastā, Dobeles novadā zemes ierīcības projekta apstiprināšanu

Izskatījusi Dobeles novada pašvaldībā 2012.gada 31.oktobrī saņemto Xxxx Xxxxxxx, personas kods xxxxxx-xxxxx, dzīvo xxxxxxxxx iesniegumu ar lūgumu apstiprināt zemes ierīcības projektu nekustamā īpašuma „Bērziņi”, Akācijās, Krimūnu pagastā, Dobeles novadā sadalīšanai divās zemes vienībās un iesniegto zemes ierīcības projektu, Dobeles novada dome KONSTATĒ:

1. Nekustamais īpašums „Bērziņi”, Akācijās, Krimūnu pagastā, Dobeles novadā (turpmāk arī – īpašums „Bērziņi”), kas sastāv no vienas zemes vienības ar kadastra apzīmējumu xxxxxxxxxx, platība 19,1 ha, 1997.gada 15.jūlijā reģistrēts Dobeles zemesgrāmatu nodaļā, Krimūnu pagasta zemesgrāmatas nodaļuma Nr.212 uz Xxxxx Xxxxxxx vārda.
2. Xxxxx Xxxxxxx vēlas sadalīt īpašumu „Bērziņi” divās zemes vienībās.
3. Īpašuma „Bērziņi” zemes ierīcības projekta izstrāde uzsākta saskaņā ar Dobeles novada pašvaldības būvvaldes 2012.gada 6.septembra lēmumu Nr.33. Zemes ierīcības projektu izstrādājusi SIA „Rūķis AG”.
4. Zemes ierīcības projekts izstrādāts atbilstoši spēkā esošo normatīvo aktu prasībām un 2012.gada 18.oktobrī saskaņots Dobeles novada pašvaldības būvvaldē.

Ievērojot augstāk minēto, saskaņā ar Zemes ierīcības likuma 8.pantu, 19.panta 2.punktu, Nekustamā īpašuma valsts kadastra likuma 9.panta pirmās daļas 1.punktu, Ministru kabineta 2011.gada 12.aprīļa noteikumu Nr.288 „Zemes ierīcības projekta izstrādes noteikumi” 9.8., 30. un 31.2.punktiem un Ministru kabineta 2006.gada 20.jūnija noteikumiem Nr.496 „Nekustamā īpašuma lietošanas mērķu klasifikācija un nekustamā īpašuma lietošanas mērķu noteikšanas un maiņas kārtība”, Dobeles novada dome NOLEMJ:

1. APSTIPRINĀT SIA „Rūķis AG” izstrādāto zemes ierīcības projektu nekustamajam īpašumam „Bērziņi”, Akācijās, Krimūnu pagastā, Dobeles novadā.
2. NOTEIKT nekustamā īpašuma lietošanas mērķus:
 - 2.1. zemes vienībai ar platību 9,1 ha – kods 0101 - zeme, uz kuras galvenā saimnieciskā darbība ir lauksaimniecība;
 - 2.2. zemes vienībai ar platību 10,0 ha – kods 0101 - zeme, uz kuras galvenā saimnieciskā darbība ir lauksaimniecība.
3. NOTEIKT nekustamā īpašuma objekta apgrūtinājumus:

3.1. zemes vienībai ar platību 9,1 ha:

3.1.1. 12050101 - aizsargjoslas teritorija gar elektrisko tīklu gaisvadu līniju ārpus pilsētām un ciemiem, kā arī pilsētu lauku teritorijās ar nominālo spriegumu līdz 20 kilovoltiem - 0,0 ha;

3.1.2. 12050101 - aizsargjoslas teritorija gar elektrisko tīklu gaisvadu līniju ārpus pilsētām un ciemiem, kā arī pilsētu lauku teritorijās ar nominālo spriegumu līdz 20 kilovoltiem - 0,2 ha;

3.1.3. 150301 – ceļa servitūta teritorija – 0,3 ha;

3.1.4. 150301 – ceļa servitūta teritorija – 0,3 ha.


3.2. zemes vienībai ar platību 10,0 ha:

3.2.1. 150301 - ceļa servitūta teritorija – 0,3 ha.

4. Lēmumu var pārsūdzēt Administratīvajā rajona tiesā, Jelgavas tiesu namā, Atmodas ielā 19, Jelgavā viena mēneša laikā no tā spēkā stāšanās dienas, saskaņā ar Administratīvā procesa likuma 79. panta pirmo daļu.

Priekšsēdētājs

A.SPRIDZĀNS



LATVIJAS REPUBLIKA

DOBELES NOVADA DOME

Brīvības iela 17, Dobeles novads, LV-3701

Tālr. 63707269, 63700137, 63720940, e-pasts dome@dobelev.lv

LĒMUMS

Dobelē

29.11.2012.

Nr.278/13

Par nekustamā īpašuma „Birzītes”, Bērzes pagastā, Dobeles novadā zemes ierīcības projekta apstiprināšanu

Izskatījusi Dobeles novada pašvaldībā 2012.gada 6.novembrī saņemto Xxx Xxxxxx, personas kods xxxxxx-xxxxx, dzīvo xxxxxxxx, pilnvarotās personas Xxx Xxxxxxx iesniegumu ar lūgumu apstiprināt zemes ierīcības projektu nekustamā īpašuma „Birzītes”, Bērzes pagastā, Dobeles novadā sadalīšanai trijās zemes vienībās un iesniegto zemes ierīcības projektu, Dobeles novada dome KONSTATĒ:

1. Nekustamais īpašums „Birzītes”, Bērzes pagastā, Dobeles novadā (turpmāk arī – īpašums „Birzītes”), kas sastāv no divām zemes vienībām ar kadastra apzīmējumiem: xxxxxxxxx, platība 43,27 ha un 4652 002 0316, platība 3,47 ha, 2008.gada 12.augustā reģistrēts Dobeles zemesgrāmatu nodaļā, Bērzes pagasta zemesgrāmatas nodaļuma Nr.1000 0011 5201 uz Xxx Xxxxxxx vārda.
2. Xxx Xxxxxx vēlas sadalīt īpašuma „Birzītes” zemes vienību ar kadastra apzīmējumu xxxxxx trijās zemes vienībās.
3. Īpašuma „Birzītes” zemes ierīcības projekta izstrāde uzsākta saskaņā ar Dobeles novada pašvaldības būvvaldes 2012.gada 27.septembra lēmumu Nr.36. Zemes ierīcības projektu izstrādājusi SIA „Rūķis AG”.

4. Zemes ierīcības projekts izstrādāts atbilstoši spēkā esošo normatīvo aktu prasībām un 2012.gada 18.oktobrī saskaņots Dobeles novada pašvaldības būvvaldē.


Ievērojot augstāk minēto, saskaņā ar Zemes ierīcības likuma 8.pantu, 19.panta 2.punktu, Nekustamā īpašuma valsts kadastra likuma 9.panta pirmās daļas 1.punktu, Ministru kabineta 2011.gada 12.aprīļa noteikumu Nr.288 „Zemes ierīcības projekta izstrādes noteikumi” 9.8., 30. un 31.2.punktiem un Ministru kabineta 2006.gada 20.jūnija noteikumiem Nr.496 „Nekustamā īpašuma lietošanas mērķu klasifikācija un nekustamā īpašuma lietošanas mērķu noteikšanas un maiņas kārtība”, Dobeles novada dome NOLEMJ:

1. APSTIPRINĀT SIA „Rūķis AG” izstrādāto zemes ierīcības projektu nekustamajam īpašumam „Birzītes”, Bērzes pagastā, Dobeles novadā.
2. NOTEIKT nekustamā īpašuma lietošanas mērķus:
 - 2.1. zemes vienībai ar platību 36,16 ha – kods 0101 - zeme, uz kuras galvenā saimnieciskā darbība ir lauksaimniecība;
 - 2.2. zemes vienībai ar platību 6,08 ha – kods 0201 - zeme, uz kuras galvenā saimnieciskā darbība ir mežsaimniecība;
 - 2.3. zemes vienībai ar platību 1,03 ha – kods 0101 - zeme, uz kuras galvenā saimnieciskā darbība ir lauksaimniecība.
3. NOTEIKT nekustamā īpašuma objekta apgrūtinājumus:
 - 3.1. zemes vienībai ar platību 36,16 ha:
 - 3.1.1. 12050101 - aizsargjoslas teritorija gar elektrisko tīklu gaisvadu līniju ārpus pilsētām un ciemiem, kā arī pilsētu lauku teritorijās ar nominālo spriegumu līdz 20 kilovoltiem;
 - 3.1.2. 12050101 - aizsargjoslas teritorija gar elektrisko tīklu gaisvadu līniju ārpus pilsētām un ciemiem, kā arī pilsētu lauku teritorijās ar nominālo spriegumu līdz 20 kilovoltiem;
 - 3.1.3. 150301 – ceļa servitūta teritorija;
 - 3.1.4. 11020103 – 10-25 km garas ūdensteces aizsargjoslas teritorija lauku apvidos;
 - 3.1.5. 12030303 – aizsargjoslas teritorija gar valsts vietējiem un pašvaldību autoceļiem;
 - 3.1.6. 12030303 – aizsargjoslas teritorija gar valsts vietējiem un pašvaldību autoceļiem.
 - 3.2. zemes vienībai ar platību 6,08 ha:
 - 3.2.1. 12030303 - aizsargjoslas teritorija gar valsts vietējiem un pašvaldību autoceļiem;
 - 3.2.2. 11020103 - 10-25 km garas ūdensteces aizsargjoslas teritorija lauku apvidos.
 - 3.3. zemes vienībai ar platību 1,03 ha:
 - 3.3.1. 150301 - ceļa servitūta teritorija – 0,3 ha.

4. Lēmumu var pārsūdzēt Administratīvajā rajona tiesā, Jelgavas tiesu namā, Atmodas ielā 19, Jelgavā viena mēneša laikā no tā spēkā stāšanās dienas, saskaņā ar Administratīvā procesa likuma 79. panta pirmo daļu.

Priekšsēdētājs

A.SPRIDZĀNS



LATVIJAS REPUBLIKA

DOBELES NOVADA DOME

Brīvības iela 17, Dobeles novads, LV-3701

Tālr. 63707269, 63700137, 63720940, e-pasts dome@dobeles.lv

LĒMUMS

Dobelē

29.11.2012.

Nr.279/13

Par nekustamā īpašuma „Ausmas”, Bikstu pagastā, Dobeles novadā zemes ierīcības projekta apstiprināšanu

Izskatījusi Dobeles novada pašvaldībā 2012.gada 6.novembrī saņemto SIA „Nybo Embro”, reģistrācijas Nr.48503007344, juridiskā adrese: Brīvības iela 58A, Dobeles, pilnvarotās personas XXXX XXXXXX iesniegumu ar lūgumu apstiprināt zemes ierīcības projektu nekustamā īpašuma „Ausmas”, Bikstu pagastā, Dobeles novadā sadalīšanai divās zemes vienībās un iesniegto zemes ierīcības projektu, Dobeles novada dome KONSTATĒ:

1. Nekustamais īpašums „Ausmas”, Bikstu pagastā, Dobeles novadā (turpmāk arī – īpašums „Ausmas”), kas sastāv no vienas zemes vienības ar kadastra apzīmējumu 4654 003 0068, platība 3,5 ha, 2005.gada 4.oktobrī reģistrēts Dobeles zemesgrāmatu nodaļā, Bikstu pagasta zemesgrāmatas nodaļuma Nr.228 uz SIA „Nybo Embro” vārda.
2. SIA „Nybo Embro” vēlas sadalīt īpašumu „Ausmas” divās zemes vienībās.
3. Īpašuma „Ausmas” zemes ierīcības projekta izstrāde uzsākta saskaņā ar Dobeles novada pašvaldības būvvaldes 2012.gada 27.septembra lēmumu Nr.36. Zemes ierīcības projektu izstrādājusi SIA „Latvijasmernieks.lv”.
4. Zemes ierīcības projekts izstrādāts atbilstoši spēkā esošo normatīvo aktu prasībām un 2012.gada 8.oktobrī saskaņots Dobeles novada pašvaldības būvvaldē.

Ievērojot augstāk minēto, saskaņā ar Zemes ierīcības likuma 8.pantu, 19.panta 2.punktu, Nekustamā īpašuma valsts kadastra likuma 9.panta pirmās daļas 1.punktu, Ministru kabineta 2011.gada 12.aprīļa noteikumu Nr.288 „Zemes ierīcības projekta izstrādes noteikumi” 9.8., 30. un 31.2.punktiem un Ministru kabineta 2006.gada 20.jūnija noteikumiem Nr.496 „Nekustamā īpašuma lietošanas mērķu klasifikācija un nekustamā īpašuma lietošanas mērķu noteikšanas un maiņas kārtība”, Dobeles novada dome NOLEMJ:

1. APSTIPRINĀT SIA „Latvijasmernieks.lv” izstrādāto zemes ierīcības projektu nekustamajam īpašumam „Ausmas”, Bikstu pagastā, Dobeles novadā.
2. NOTEIKT nekustamā īpašuma lietošanas mērķus:
 - 2.1. zemes vienībai ar platību 1,0 ha – kods 0101 - zeme, uz kuras galvenā saimnieciskā darbība ir lauksaimniecība;
 - 2.2. zemes vienībai ar platību 2,5 ha – kods 0101 - zeme, uz kuras galvenā saimnieciskā darbība ir lauksaimniecība.
3. NOTEIKT nekustamā īpašuma objekta apgrūtinājumus:
 - 3.1. zemes vienībai ar platību 1,0 ha:

3.1.1. 12050101 - aizsargjoslas teritorija gar elektrisko tīklu gaisvadu līniju ārpus pilsētām un ciemiem, kā arī pilsētu lauku teritorijās ar nominālo spriegumu līdz 20 kilovoltiem;

3.1.2. 12030302 – aizsargjoslas teritorija gar valsts reģionālajiem autoceļiem;

3.1.3. 14020101 – aizsargjoslas (aizsardzības zonas) teritorija ap kultūras pieminekli laukos.

3.2. zemes vienībai ar platību 2,5 ha:

3.2.1. 14020101 – aizsargjoslas (aizsardzības zonas) teritorija ap kultūras pieminekli laukos;


3.2.2. 12050101 - aizsargjoslas teritorija gar elektrisko tīklu gaisvadu līniju ārpus pilsētām un ciemiem, kā arī pilsētu lauku teritorijās ar nominālo spriegumu līdz 20 kilovoltiem;

3.2.3. 12030302 – aizsargjoslas teritorija gar valsts reģionālajiem autoceļiem.

4. Lēmumu var pārsūdzēt Administratīvajā rajona tiesā, Jelgavas tiesu namā, Atmodas ielā 19, Jelgavā viena mēneša laikā no tā spēkā stāšanās dienas, saskaņā ar Administratīvā procesa likuma 79. panta pirmo daļu.

Priekšsēdētājs

A.SPRIDZĀNS



LATVIJAS REPUBLIKA

DOBELES NOVADA DOME

Brīvības iela 17, Dobeles novads, LV-3701

Tālr. 63707269, 63700137, 63720940, e-pasts dome@dobelev.lv

LĒMUMS

Dobelē

29.11.2012.

Nr.280/13

Par nekustamā īpašuma „Robiņi”, Jaunbērzes pagastā, Dobeles novadā zemes ierīcības projekta apstiprināšanu

Izskatījusi Dobeles novada pašvaldībā 2012.gada 13.novembrī saņemto Xxxx Xxxxxxx, personas kods xxxxxx-xxxxx, dzīvo xxxxxxxxx iesniegumu ar lūgumu apstiprināt zemes ierīcības projektu nekustamā īpašuma „Robiņi”, Jaunbērzes pagastā, Dobeles novadā sadalīšanai divās zemes vienībās un iesniegto zemes ierīcības projektu, Dobeles novada dome KONSTATĒ:

1. Nekustamais īpašums „Robiņi”, Jaunbērzes pagastā, Dobeles novadā (turpmāk arī – īpašums „Robiņi”), kas sastāv no vienas zemes vienības ar kadastra apzīmējumu xxxxxxxx, platība 42,45 ha, 2003.gada 30.aprīlī reģistrēts Dobeles zemesgrāmatu nodaļā, Jaunbērzes pagasta zemesgrāmatas nodaļums Nr.263 uz Xxxx Xxxxxxx vārda.
2. Xxxx Xxxxxxx vēlas sadalīt īpašumu „Robiņi” divās zemes vienībās.
3. Īpašuma „Robiņi” zemes ierīcības projekta izstrāde uzsākta saskaņā ar Dobeles novada pašvaldības būvvaldes 2012.gada 18.oktobra lēmumu Nr.39. Zemes ierīcības projektu izstrādājis sertificēts zemes ierīkotājs Igors Lepets.

4. Zemes ierīcības projekts izstrādāts atbilstoši spēkā esošo normatīvo aktu prasībām un 2012.gada 1.novembrī saskaņots Dobeles novada pašvaldības būvvaldē.


Ievērojot augstāk minēto, saskaņā ar Zemes ierīcības likuma 8.pantu, 19.panta 2.punktu, Nekustamā īpašuma valsts kadastra likuma 9.panta pirmās daļas 1.punktu, Ministru kabineta 2011.gada 12.aprīļa noteikumu Nr.288 „Zemes ierīcības projekta izstrādes noteikumi” 9.8., 30. un 31.2.punktiem un Ministru kabineta 2006.gada 20.jūnija noteikumiem Nr.496 „Nekustamā īpašuma lietošanas mērķu klasifikācija un nekustamā īpašuma lietošanas mērķu noteikšanas un maiņas kārtība”, Dobeles novada dome NOLEMJ:

1. APSTIPRINĀT sertificēta zemes ierīkotāja Igora Lepeta izstrādāto zemes ierīcības projektu nekustamajam īpašumam „Robiņi”, Jaunbērzes pagastā, Dobeles novadā.
2. NOTEIKT nekustamā īpašuma lietošanas mērķus:
 - 2.1. zemes vienībai ar platību 22,23 ha – kods 0201 - zeme, uz kuras galvenā saimnieciskā darbība ir mežsaimniecība;
 - 2.2. zemes vienībai ar platību 20,22 ha – kods 0101 - zeme, uz kuras galvenā saimnieciskā darbība ir lauksaimniecība.
3. NOTEIKT nekustamā īpašuma objekta apgrūtinājumus:
 - 3.1. zemes vienībai ar platību 22,23 ha:
 - 3.1.1. 12030302 - aizsargjoslas teritorija gar valsts reģionālajiem autoceļiem – 0,75 ha;
 - 3.1.2. 12030302 – aizsargjoslas teritorija gar valsts reģionālajiem autoceļiem – 0,74 ha;
 - 3.1.3. 120401 – aizsargjoslas teritorija gar pazemes elektronisko sakaru tīklu līniju un kabeļu kanalizāciju – 0,08 ha;
 - 3.1.4. 120401 – aizsargjoslas teritorija gar pazemes elektronisko sakaru tīklu līniju un kabeļu kanalizāciju – 0,07 ha;
 - 3.1.5. 12080103 - aizsargjoslas teritorija gar gāzesvadu ar spiedienu vairāk par 1,6 megapaskāliem – 0,30 ha;
 - 3.1.6. 12030502 – aizsargjoslas teritorija gar stratēģiskas (valsts) nozīmes un reģionālās nozīmes dzelzceļa infrastruktūrā ietilpstošajiem sliežu ceļiem, izņemot tiem piegulošos vai ar tiem saistītos staciju sliežu ceļus, pievedceļus un strupceļus lauku apvidos – 10,25 ha;
 - 3.1.7. 12030601 – aizsargjoslas teritorija gar dzelzceļu, pa kuru pārvadā naftu, naftas produktus, bīstamas ķīmiskas vielas un produktus – 3,43 ha.
 - 3.2. zemes vienībai ar platību 20,22 ha:
 - 3.2.1. 12030302 – aizsargjoslas teritorija gar valsts reģionālajiem autoceļiem – 0,75 ha;
 - 3.2.2. 12050101 - aizsargjoslas teritorija gar elektrisko tīklu gaisvadu līniju ārpus pilsētām un ciemiem, kā arī pilsētu lauku teritorijās ar nominālo spriegumu līdz 20 kilovoltiem – 0,35 ha;
 - 3.2.3. 120401 – aizsargjoslas teritorija gar pazemes elektronisko sakaru tīklu līniju un kabeļu kanalizāciju – 0,08 ha;
 - 3.2.4. 12030502 – aizsargjoslas teritorija gar stratēģiskas (valsts) nozīmes un reģionālās nozīmes dzelzceļa infrastruktūrā ietilpstošajiem sliežu ceļiem, izņemot tiem piegulošos vai ar tiem saistītos staciju sliežu ceļus, pievedceļus un strupceļus lauku apvidos – 0,65 ha;
 - 3.2.5. 12030601 – aizsargjoslas teritorija gar dzelzceļu, pa kuru pārvadā naftu, naftas produktus, bīstamas ķīmiskas vielas un produktus – 0,08 ha.

4. Lēmumu var pārsūdzēt Administratīvajā rajona tiesā, Jelgavas tiesu namā, Atmodas ielā 19, Jelgavā viena mēneša laikā no tā spēkā stāšanās dienas, saskaņā ar Administratīvā procesa likuma 79. panta pirmo daļu.

Priekšsēdētājs

A.SPRIDZĀNS



LATVIJAS REPUBLIKA
DOBELES NOVADA DOME

Brīvības iela 17, Dobeles novads, LV-3701
Tālr. 63707269, 63700137, 63720940, e-pasts dome@dobelev.lv

LĒMUMS

Dobelē

29.11.2012.

Nr.281/13

Par nekustamā īpašuma Ausmas iela 10, Dobelē, Dobeles novadā zemes ierīcības projekta apstiprināšanu

Izskatījusi Dobeles novada pašvaldībā 2012.gada 14.novembrī saņemto Xxxx Xxxxxx, personas kods xxxxxx -xxxxx, dzīvo xxxxxxxxx, iesniegumu ar lūgumu apstiprināt zemes ierīcības projektu nekustamā īpašuma Ausmas ielā 10, Dobelē, Dobeles novadā sadalīšanai divās zemes vienībās un iesniegto zemes ierīcības projektu, Dobeles novada dome KONSTATĒ:

1. Nekustamais īpašums Ausmas iela 10, Dobelē, Dobeles novadā (turpmāk arī – īpašums Ausmas iela 10), kas sastāv no vienas zemes vienības ar kadastra apzīmējumu xxxxxxxxx, platība 0,3757 ha, 2007.gada 3.augustā reģistrēts Dobeles zemesgrāmatu nodaļā, Dobeles pilsētas zemesgrāmatas nodaļējums Nr.1000 0035 1676 uz Xxxx Xxxxxx vārda.
2. Xxxx Xxxxxx vēlas sadalīt īpašumu Ausmas iela 10 ar kadastra apzīmējumu xxxxxxxx divās zemes vienībās.
4. Īpašuma Ausmas iela 10 zemes ierīcības projekta izstrāde uzsākta saskaņā ar Dobeles novada pašvaldības būvvaldes 2012.gada 4.oktobra lēmumu Nr.37. Zemes ierīcības projektu izstrādājusi SIA „Rūķis AG”.
4. Zemes ierīcības projekts izstrādāts atbilstoši spēkā esošo normatīvo aktu prasībām un 2012.gada 31.oktobrī saskaņots Dobeles novada pašvaldības būvvaldē.

Ievērojot augstāk minēto, saskaņā ar Zemes ierīcības likuma 8.pantu, 19.panta 2.punktu, Nekustamā īpašuma valsts kadastra likuma 9.panta pirmās daļas 1.punktu, Ministru kabineta 2011.gada 12.aprīļa noteikumu Nr.288 „Zemes ierīcības projekta izstrādes noteikumi” 9.8., 30. un 31.2.punktiem un Ministru kabineta 2006.gada 20.jūnija noteikumiem Nr.496 „Nekustamā īpašuma lietošanas mērķu klasifikācija un nekustamā īpašuma lietošanas mērķu noteikšanas un maiņas kārtība”, Dobeles novada dome NOLEMJ:

1. APSTIPRINĀT SIA „Rūķis AG” izstrādāto zemes ierīcības projektu nekustamajam īpašumam Ausmas iela 10, Dobelē, Dobeles novadā.

2. NOTEIKT nekustamā īpašuma lietošanas mērķus:

- 2.1. zemes vienībai ar platību 0,2681 ha – kods 0601 - individuālo dzīvojamo māju apbūve (platība 0,1639 ha) un kods 0701 – daudzdzīvokļu māju apbūve (platība 0,1042 ha);
2.2. zemes vienībai ar platību 0,1076 ha – kods 0601 – individuālo dzīvojamo māju apbūve.

3. NOTEIKT nekustamā īpašuma objekta apgrūtinājumus:

3.1. zemes vienībai ar platību 0,2681 ha:

- 3.1.1. 120103 - aizsargjoslas teritorija gar pašteses kanalizācijas vadu – 0,0265 ha;
3.1.2. 12080101 - aizsargjoslas teritorija gar gāzesvadu, gāzesvads līdz 0,4 megapaskāliem – 0,0053 ha un 0,0021 ha;
3.1.3. 120502 – aizsargjoslas teritorija gar pazemes elektronisko sakaru tīklu kabeļu līniju – 0,0008 ha, 0,0100 ha, 0,0055 ha, 0,0029 ha un 0,0008 ha;
3.1.4. 120401 – aizsargjoslas teritorija gar pazemes elektronisko sakaru tīklu kabeļu līniju un kabeļu kanalizāciju – 0,0018 ha un 0,0003 ha;
3.1.5. 12010101 – aizsargjoslas teritorija ūdensvadu, ūdensvads atrodas līdz 2 m dziļumam – 0,0023 ha, 0,0043 ha un 0,0069 ha;
3.1.6. 120601 – aizsargjoslas teritorija pazemes siltumvadu, siltumapgādes iekārtu un būvi – 0,0015 ha un 0,0029 ha;
3.1.7. 160201 – zemes īpašniekam nepiederoša būve – 0,0426 ha un 0,0099 ha;
3.1.8. 120301 – aizsargjoslas teritorija gar ielu – sarkanā līnija – 0,0076 ha, 0,0046 ha un 0,0112 ha.


3.2. zemes vienībai ar platību 0,1076 ha:

- 3.2.1. 120103 – aizsargjoslas teritorija gar pašteses kanalizācijas vadu – 0,0061 ha;
3.2.2. 120502 - aizsargjoslas teritorija gar pazemes elektronisko sakaru tīklu kabeļu līniju – 0,0027 ha un 0,0029 ha;
3.2.3. 12010101 – aizsargjoslas teritorija ūdensvadu, ūdensvads atrodas līdz 2 m dziļumam – 0,0081 ha;
3.2.4. 120601 – aizsargjoslas teritorija pazemes siltumvadu, siltumapgādes iekārtu un būvi – 0,0055 ha;
3.2.5. 120301 – aizsargjoslas teritorija gar ielu – sarkanā līnija – 0,0098 ha.

4. Lēmumu var pārsūdzēt Administratīvajā rajona tiesā, Jelgavas tiesu namā, Atmodas ielā 19, Jelgavā viena mēneša laikā no tā spēkā stāšanās dienas, saskaņā ar Administratīvā procesa likuma 79. panta pirmo daļu.

Priekšsēdētājs

A.SPRIDZĀNS



LATVIJAS REPUBLIKA

DOBELES NOVADA DOME

Brīvības iela 17, Dobeles novads, LV-3701

Tālr. 63707269, 63700137, 63720940, e-pasts dome@dobelev.lv

LĒMUMS

Dobelē

29.11.2012.

Nr.282/13

Par nekustamā īpašuma Skolas iela 19, Auros, Auru pagastā, Dobeles novadā zemes ierīcības projekta apstiprināšanu

Izskatījusi Dobeles novada pašvaldībā 2012.gada 14.novembrī saņemto XXXX XXXXXXXX, personas kods xxxxx-xxxxx, dzīvo xxxxxxxx, pilnvarotās personas XXXX XXXXXXXX iesniegumu

ar lūgumu apstiprināt zemes ierīcības projektu nekustamā īpašuma Skolas iela 19, Auros, Auru pagastā, Dobeles novadā sadalīšanai divās zemes vienībās un iesniegto zemes ierīcības projektu, Dobeles novada dome KONSTATĒ:


1. Nekustamais īpašums Skolas iela 19, Auros, Auru pagastā, Dobeles novadā (turpmāk arī – īpašums Skolas iela 19), kas sastāv no vienas zemes vienības ar kadastra apzīmējumu xxxxxxxx, platība 5,0 ha, 2005.gada 24.novembrī reģistrēts Dobeles zemesgrāmatu nodaļā, Auru pagasta zemesgrāmatas nodaļījums Nr.1000 0019 4034 uz Xxxx Xxxxxxxx vārda.
2. Xxxx Xxxxxxxx vēlas sadalīt īpašumu Skolas iela 19 divās zemes vienībās.
3. Īpašuma Skolas iela 19 zemes ierīcības projekta izstrāde uzsākta saskaņā ar Dobeles novada pašvaldības būvvaldes 2012.gada 27.septembra lēmumu Nr.36. Zemes ierīcības projektu izstrādājusi SIA „Latvijasmernieks.lv”.
4. Zemes ierīcības projekts izstrādāts atbilstoši spēkā esošo normatīvo aktu prasībām un 2012.gada 30.oktobrī saskaņots Dobeles novada pašvaldības būvvaldē.

Ievērojot augstāk minēto, saskaņā ar Zemes ierīcības likuma 8.pantu, 19.panta 2.punktu, Nekustamā īpašuma valsts kadastra likuma 9.panta pirmās daļas 1.punktu, Ministru kabineta 2011.gada 12.aprīļa noteikumu Nr.288 „Zemes ierīcības projekta izstrādes noteikumi” 9.8., 30. un 31.2.punktiem un Ministru kabineta 2006.gada 20.jūnija noteikumiem Nr.496 „Nekustamā īpašuma lietošanas mērķu klasifikācija un nekustamā īpašuma lietošanas mērķu noteikšanas un maiņas kārtība”, Dobeles novada dome NOLEMJ:

1. APSTIPRINĀT SIA „Latvijasmernieks.lv” izstrādāto zemes ierīcības projektu nekustamajam īpašumam Skolas iela 19, Auros, Auru pagastā, Dobeles novadā.
2. NOTEIKT nekustamā īpašuma lietošanas mērķus:
 - 2.1. zemes vienībai ar platību 0,2 ha – kods 0601 – individuālo dzīvojamo māju apbūve;
 - 2.2. zemes vienībai ar platību 4,8 ha – kods 0101 - zeme, uz kuras galvenā saimnieciskā darbība ir lauksaimniecība.
3. NOTEIKT nekustamā īpašuma objekta apgrūtinājumus:
 - 3.1. zemes vienībai ar platību 0,2 ha:
 - 3.1.1. 150301 – ceļa servitūta teritorija;
 - 3.1.2. 12030304 – aizsargjoslas teritorija pilsētās un ciemos gar ielām un autoceļiem.
4. Lēmumu var pārsūdzēt Administratīvajā rajona tiesā, Jelgavas tiesu namā, Atmodas ielā 19, Jelgavā viena mēneša laikā no tā spēkā stāšanās dienas, saskaņā ar Administratīvā procesa likuma 79. panta pirmo daļu.

Priekšsēdētājs

A.SPRIDZĀNS



LATVIJAS REPUBLIKA

DOBELES NOVADA DOME

Brīvības iela 17, Dobeles novads, LV-3701

Tālr. 63707269, 63700137, 63720940, e-pasts dome@dobeles.lv

LĒMUMS

Dobelē

29.11.2012.

Nr.283/13

Par nekustamā īpašuma Skolas iela 25, Auros, Auru pagastā, Dobeles novadā zemes ierīcības projekta apstiprināšanu

Izskatījusi Dobeles novada pašvaldībā 2012.gada 15.novembrī saņemto Xxxx Xxxxxxxx, personas kods xxxxxx-xxxxx, dzīvo xxxxxxxxxx, iesniegumu ar lūgumu apstiprināt zemes ierīcības projektu nekustamā īpašuma Skolas iela 25, Auros, Auru pagastā, Dobeles novadā sadalīšanai divās zemes vienībās un iesniegto zemes ierīcības projektu, Dobeles novada dome KONSTATĒ:

1. Nekustamais īpašums Skolas iela 25, Auros, Auru pagastā, Dobeles novadā (turpmāk arī – īpašums Skolas iela 25), kas sastāv no vienas zemes vienības ar kadastra apzīmējumu xxxxxxxx, platība 5,0 ha, 2003.gada 5.novembrī reģistrēts Dobeles zemesgrāmatu nodaļā, Auru pagasta zemesgrāmatas nodaļījums Nr.3 uz Xxxx Xxxxxxxx vārda.
2. Xxxx Xxxxxxxx vēlas sadalīt īpašumu Skolas iela 25 divās zemes vienībās.
3. Īpašuma Skolas iela 25 zemes ierīcības projekta izstrāde uzsākta saskaņā ar Dobeles novada pašvaldības būvvaldes 2012.gada 25.oktobra lēmumu Nr.40. Zemes ierīcības projektu izstrādājusi SIA „Latvijasmernieks.lv”.
4. Zemes ierīcības projekts izstrādāts atbilstoši spēkā esošo normatīvo aktu prasībām un 2012.gada 30.oktobrī saskaņots Dobeles novada pašvaldības būvvaldē.

Ievērojot augstāk minēto, saskaņā ar Zemes ierīcības likuma 8.pantu, 19.panta 2.punktu, Nekustamā īpašuma valsts kadastra likuma 9.panta pirmās daļas 1.punktu, Ministru kabineta 2011.gada 12.aprīļa noteikumu Nr.288 „Zemes ierīcības projekta izstrādes noteikumi” 9.8., 30. un 31.2.punktiem un Ministru kabineta 2006.gada 20.jūnija noteikumiem Nr.496 „Nekustamā īpašuma lietošanas mērķu klasifikācija un nekustamā īpašuma lietošanas mērķu noteikšanas un maiņas kārtība”, Dobeles novada dome NOLEMJ:


1. APSTIPRINĀT SIA „Latvijasmernieks.lv” izstrādāto zemes ierīcības projektu nekustamajam īpašumam Skolas iela 25, Auros, Auru pagastā, Dobeles novadā.
2. NOTEIKT nekustamā īpašuma lietošanas mērķus:
 - 2.1. zemes vienībai ar platību 0,4 ha – kods 0601 – individuālo dzīvojamo māju apbūve;
 - 2.2. zemes vienībai ar platību 4,6 ha – kods 0101 - zeme, uz kuras galvenā saimnieciskā darbība ir lauksaimniecība.
3. NOTEIKT nekustamā īpašuma objekta aprūtinājumus:
 - 3.1. zemes vienībai ar platību 0,4 ha:

3.1.1. 12030304 – aizsargjoslas teritorija pilsētās un ciemos gar ielām un autoceļiem.

4. Lēmumu var pārsūdzēt Administratīvajā rajona tiesā, Jelgavas tiesu namā, Atmodas ielā 19, Jelgavā viena mēneša laikā no tā spēkā stāšanās dienas, saskaņā ar Administratīvā procesa likuma 79. panta pirmo daļu.

Priekšsēdētājs:

A.SPRIDZĀNS



LATVIJAS REPUBLIKA

DOBELES NOVADA DOME

Brīvības iela 17, Dobeles novads, LV-3701
Tālr. 63707269, 63700137, 63720940, e-pasts dome@dobelev.lv

LĒMUMS

Dobelē

29.11.2012.

Nr.284/13

Par nekustamā īpašuma „Meža Peizes”, Bērzes pagastā, Dobeles novadā zemes ierīcības projekta apstiprināšanu

Izskatījusi Dobeles novada pašvaldībā 2012.gada 21.novembrī saņemto Xxx Xxxxxx, personas kods xxxxxx-xxxxx, dzīvo xxxxxx, pilnvarotās personas Xxx Xxxxx, iesniegumu ar lūgumu apstiprināt zemes ierīcības projektu nekustamā īpašuma „Meža Peizes”, Bērzes pagastā, Dobeles novadā zemes vienības ar kadastra apzīmējumu xxxxxxxx, 47,1 ha platībā sadalīšanai divās zemes vienībās un iesniegto zemes ierīcības projektu, Dobeles novada dome KONSTATĒ:

1. Nekustamais īpašums „Meža Peizes”, Bērzes pagastā, Dobeles novadā (turpmāk arī – īpašums „Meža Peizes”), kas sastāv no piecām zemes vienībām ar kadastra apzīmējumiem: xxxxxxxx, platība 47,1 ha, xxxxxxxx, platība 11,8 ha, xxxxxxxx, platība 0,4 ha, xxxxxxxx, platība 9,52 ha un xxxxxxxx, platība 3,14 ha, 2012.gada 13.jūlijā reģistrēts Dobeles zemesgrāmatu nodaļā, Bērzes pagasta zemesgrāmatas nodaļums Nr.198 uz Xxx Xxxxxx vārda.
2. Xxx Xxxxxx vēlas sadalīt īpašuma „Meža Peizes” zemes vienību ar kadastra apzīmējumu xxxxxxxx 47,1 ha platībā divās zemes vienībās.
3. Īpašuma „Meža Peizes” zemes ierīcības projekta izstrāde uzsākta saskaņā ar Dobeles novada pašvaldības būvvaldes 2012.gada 18.oktobra lēmumu Nr.39. Zemes ierīcības projektu izstrādājusi SIA „Latvijasmernieks.lv”.
4. Zemes ierīcības projekts izstrādāts atbilstoši spēkā esošo normatīvo aktu prasībām un 2012.gada 15.novembrī saskaņots Dobeles novada pašvaldības būvvaldē.

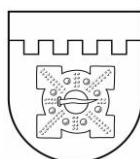
Ievērojot augstāk minēto, saskaņā ar Zemes ierīcības likuma 8.pantu, 19.panta 2.punktu, Nekustamā īpašuma valsts kadastra likuma 9.panta pirmās daļas 1.punktu, Ministru kabineta 2011.gada 12.aprīļa noteikumu Nr.288 „Zemes ierīcības projekta izstrādes noteikumi” 9.8., 30. un 31.2.punktiem un Ministru kabineta 2006.gada 20.jūnija noteikumiem Nr.496 „Nekustamā

īpašuma lietošanas mērķu klasifikācija un nekustamā īpašuma lietošanas mērķu noteikšanas un maiņas kārtība”, Dobeles novada dome NOLEMJ:

1. APSTIPRINĀT SIA „Latvijasmernieks.lv” izstrādāto zemes ierīcības projektu nekustamajam īpašumam „Meža Peizes”, Bērzes pagastā, Dobeles novadā.
2. NOTEIKT nekustamā īpašuma lietošanas mērķus:
 - 2.1. zemes vienībai ar platību 24,6 ha – kods 0101 – zeme, uz kuras galvenā saimnieciskā darbība ir lauksaimniecība;
 - 2.2. zemes vienībai ar platību 22,5 ha – kods 0101 - zeme, uz kuras galvenā saimnieciskā darbība ir lauksaimniecība.
3. NOTEIKT nekustamā īpašuma objekta apgrūtinājumus:
 - 3.1. zemes vienībai ar platību 24,6 ha:
 - 3.1.1. 12030303 - aizsargjoslas teritorija gar valsts vietējiem un pašvaldību autoceļiem;
 - 3.1.2. 12030303 - aizsargjoslas teritorija gar valsts vietējiem un pašvaldību autoceļiem;
 - 3.1.3. 12050101 – aizsargjoslas teritorija gar elektrisko tīklu gaisvadu līniju ārpus pilsētām un ciemiem, kā arī pilsētu lauku teritorijās ar nominālo spriegumu līdz 20 kilovoltiem;
 - 3.1.4. 12080102 – aizsargjoslas teritorija gar gāzesvadu ar spiedienu no 0,4 megapaskāliem līdz 1,6 megapaskāliem.
 - 3.2. zemes vienībai ar platību 22,5 ha:
 - 3.2.1. 12030303 - aizsargjoslas teritorija gar valsts vietējiem un pašvaldību autoceļiem;
 - 3.2.2. 12050101 – aizsargjoslas teritorija gar elektrisko tīklu gaisvadu līniju ārpus pilsētām un ciemiem, kā arī pilsētu lauku teritorijās ar nominālo spriegumu līdz 20 kilovoltiem.
4. Lēmumu var pārsūdzēt Administratīvajā rajona tiesā, Jelgavas tiesu namā, Atmodas ielā 19, Jelgavā viena mēneša laikā no tā spēkā stāšanās dienas, saskaņā ar Administratīvā procesa likuma 79. panta pirmo daļu.

Priekšsēdētājs

A.SPRIDZĀNS



LATVIJAS REPUBLIKA

DOBELES NOVADA DOME

Brīvības iela 17, Dobeles novads, LV-3701

Tālr. 63707269, 63700137, 63720940, e-pasts dome@dobeles.lv

LĒMUMS

Dobelē

29.11.2012.

Nr.285/13

Par nekustamā īpašuma „Baloži”, Naudītes pagastā, Dobeles novadā sadalīšanu

Dobeles novada dome ir izskatījusi 2012.gada 25.oktobrī Dobeles novada pašvaldībā saņemto Xxx Xxxxxxx, personas kods xxxxxx-xxxxx, dzīvo xxxxxxxxxxx, pilnvarotās personas AS „Latvijas Valsts meži” Nekustamie īpašumi, juridiskā adrese: „Sili”, Mežciems,

Jaunsvirlaukas pagasts, Jelgavas novads, iesniegumu par nekustamā īpašuma „Baloži” (turpmāk arī – nekustamais īpašums „Baloži”) sadalīšanu.

Nekustamais īpašums „Baloži”, kadastra Nr.xxxxxxxx ar kopplatību 75,0 ha reģistrēts Dobeles zemesgrāmatu nodaļā, Naudītes pagasta zemesgrāmatas nodaļējuma Nr.144 uz Xxxx Xxxxxx vārda. Nekustamais īpašums „Baloži” sastāv no divām zemes vienībām ar kadastra apzīmējumiem: xxxxxxxx, platība 60,3 ha un xxxxxxxx, platība 14,7 ha. Nekustamā īpašuma „Baloži” lietošanas mērķis ir zeme, uz kuras galvenā saimnieciskā darbība ir lauksaimniecība.

Xxxx Xxxxxx vēlas sadalīt nekustamo īpašumu „Baloži” divos atsevišķos īpašumos.

Saskaņā ar Nekustamā īpašuma valsts kadastra likuma 9.panta pirmās daļas 1.punktu un Ministru kabineta 2006.gada 20.jūnija noteikumu Nr.496 „Nekustamā īpašuma lietošanas mērķu klasifikācija un nekustamā īpašuma lietošanas mērķu noteikšanas un maiņas kārtība” 23.punktu, Dobeles novada dome NOLEMJ:

1. ATĻAUT sadalīt nekustamo īpašumu „Baloži”, Naudītes pagastā, Dobeles novadā divos atsevišķos īpašumos.

2. NOTEIKT nekustamā īpašuma lietošanas mērķus:


2.1. Īpašumam ar kadastra apzīmējumu xxxxxxxx 60,3 ha platībā – zeme, uz kuras galvenā saimnieciskā darbība ir lauksaimniecība (kods 0101);

2.2. Īpašumam ar kadastra apzīmējumu xxxxxxxx 14,7 ha platībā - zeme, uz kuras galvenā saimnieciskā darbība ir mežsaimniecība (kods 0201).

3. Lēmumu var pārsūdzēt Administratīvajā rajona tiesā, Jelgavas tiesu namā, Atmodas ielā 19, Jelgavā viena mēneša laikā no tā spēkā stāšanās dienas, saskaņā ar Administratīvā procesa likuma 79. panta pirmo daļu.

Priekšsēdētājs

A.SPRIDZĀNS



LATVIJAS REPUBLIKA

DOBELES NOVADA DOME

Brīvības iela 17, Dobeles novads, LV-3701

Tālr. 63707269, 63700137, 63720940, e-pasts dome@dobelev.lv

LĒMUMS

Dobelē

29.11.2012.

Nr.286/13

Par nekustamā īpašuma „Latvieši”, Bērzes pagastā, Dobeles novadā sadalīšanu

Dobeles novada dome ir izskatījusi 2012.gada 8.novembrī Dobeles novada pašvaldībā saņemto Xxxx Xxxxxx, personas kods xxxxxx-xxxx, dzīvo xxxxxxxx, iesniegumu par nekustamā īpašuma „Latvieši” (turpmāk arī – nekustamais īpašums „Latvieši”) sadalīšanu.

Nekustamais īpašums „Latvieši”, kadastra Nr.xxxxxxxx ar kopplatību 124,2 ha reģistrēts Dobeles zemesgrāmatu nodaļā, Bērzes pagasta zemesgrāmatas nodaļējums Nr.122 uz Xxxx Xxxxxx vārda. Nekustamais īpašums „Latvieši” sastāv no divām zemes vienībām ar kadastra apzīmējumiem: xxxxxxxx, platība 72,0 ha un xxxxxxxx, platība 52,2 ha. Nekustamā īpašuma „Latvieši” lietošanas mērķis ir zeme, uz kuras galvenā saimnieciskā darbība ir lauksaimniecība.

Xxxxx Xxxxxx vēlas sadalīt nekustamo īpašumu „Latvieši” divos atsevišķos īpašumos.

Saskaņā ar Nekustamā īpašuma valsts kadastra likuma 9.panta pirmās daļas 1.punktu un Ministru kabineta 2006.gada 20.jūnija noteikumu Nr.496 „Nekustamā īpašuma lietošanas mērķu klasifikācija un nekustamā īpašuma lietošanas mērķu noteikšanas un maiņas kārtība” 23.punktu, Dobeles novada dome NOLEMJ:

1. ATĻAUT sadalīt nekustamo īpašumu „Latvieši”, Bērzes pagastā, Dobeles novadā divos atsevišķos īpašumos.

2. NOTEIKT nekustamā īpašuma lietošanas mērķus:


2.1. īpašumam ar kadastra apzīmējumu 4652 001 0007 72,0 ha platībā – zeme, uz kuras galvenā saimnieciskā darbība ir lauksaimniecība (kods 0101);

2.2. īpašumam ar kadastra apzīmējumu 4652 001 0008 52,2 ha platībā - zeme, uz kuras galvenā saimnieciskā darbība ir lauksaimniecība (kods 0101).

3. Lēmumu var pārsūdzēt Administratīvajā rajona tiesā, Jelgavas tiesu namā, Atmodas ielā 19, Jelgavā viena mēneša laikā no tā spēkā stāšanās dienas, saskaņā ar Administratīvā procesa likuma 79. panta pirmo daļu.

Priekšsēdētājs

A.SPRIDZĀNS



LATVIJAS REPUBLIKA

DOBELES NOVADA DOME

Brīvības iela 17, Dobele, Dobeles novads, LV-3701

Tālr. 63707269, 63700137, 63720940, e-pasts dome@dobele.lv

LĒMUMS

Dobelē

29.11.2012.

Nr.287/13

Par nekustamā īpašuma „Akācijas 1”, Auru pagastā, Dobeles novadā sadalīšanu

Dobeles novada dome ir izskatījusi 2012.gada 21.novembrī Dobeles novada pašvaldībā saņemto XXXX XXXXXX, personas kods xxxxxx-xxxxx, dzīvo xxxxxxxx, iesniegumu par nekustamā īpašuma „Akācijas 1” (turpmāk arī – nekustamais īpašums „Akācijas 1”) sadalīšanu.

Nekustamais īpašums „Akācijas 1”, kadastra Nr. xxxxxxxx ar kopplatību 5,2 ha reģistrēts Dobeles zemesgrāmatu nodaļā, Auru pagasta zemesgrāmatas nodaļījums Nr.1000 0029 4462 uz XXXX XXXXXX vārda. Nekustamais īpašums „Akācijas 1” sastāv no divām zemes vienībām ar kadastra apzīmējumiem: xxxxxxxx, platība 4,3 ha un xxxxxxxx, platība 0,9 ha. Nekustamā īpašuma „Akācijas 1” lietošanas mērķis ir zeme, uz kuras galvenā saimnieciskā darbība ir lauksaimniecība.

XXXX XXXXXX vēlas sadalīt nekustamo īpašumu „Akācijas 1” divos atsevišķos īpašumos.

Saskaņā ar Nekustamā īpašuma valsts kadastra likuma 9.panta pirmās daļas 1.punktu un Ministru kabineta 2006.gada 20.jūnija noteikumu Nr.496 „Nekustamā īpašuma lietošanas mērķu klasifikācija un nekustamā īpašuma lietošanas mērķu noteikšanas un maiņas kārtība” 23.punktu, Dobeles novada dome NOLEMJ:

1. ATĻAUT sadalīt nekustamo īpašumu „Akācijas 1”, Auru pagastā, Dobeles novadā divos atsevišķos īpašumos.

2. NOTEIKT nekustamā īpašuma lietošanas mērķus:


2.1. Īpašumam ar kadastra apzīmējumu 4646 002 0042 4,3 ha platībā – zeme, uz kuras galvenā saimnieciskā darbība ir lauksaimniecība (kods 0101);

2.2. Īpašumam ar kadastra apzīmējumu 4646 002 0065 0,9 ha platībā - zeme, uz kuras galvenā saimnieciskā darbība ir lauksaimniecība (kods 0101).

3. Lēmumu var pārsūdzēt Administratīvajā rajona tiesā, Jelgavas tiesu namā, Atmodas ielā 19, Jelgavā viena mēneša laikā no tā spēkā stāšanās dienas, saskaņā ar Administratīvā procesa likuma 79. panta pirmo daļu.

Priekšsēdētājs

A.SPRIDZĀNS



LATVIJAS REPUBLIKA

DOBELES NOVADA DOME

Brīvības iela 17, Dobeles novads, LV-3701

Tālr. 63707269, 63700137, 63720940, e-pasts dome@dobelev.lv

LĒMUMS

Dobelē

29.11.2012.

Nr.288/13


Par nekustamo īpašumu apvienošanu

Saskaņā ar likuma „Par pašvaldībām” 41.panta pirmās daļas 4.punktu, Dobeles novada dome NOLEMJ:

APVIENOT nekustamos īpašumus: „Dižozoli”, kadastra apzīmējums xxxxxxxx, platība 0,1792 ha un „Ciedras”, kadastra apzīmējums xxxxxxxx, platība 0,1792 ha, kas atrodas Krimūnu pagastā, Dobeles novadā un piešķirt jaunizveidotajam īpašumam 0,3584 ha platībā ar kadastra apzīmējumu xxxxxxxx (lietošanas mērķis – individuālo dzīvojamo māju apbūve, kods 0601) nosaukumu „Dižozoli”, Krimūnu pagasts, Dobeles novads.

Priekšsēdētājs

A.SPRIDZĀNS



LATVIJAS REPUBLIKA

DOBELES NOVADA DOME

Brīvības iela 17, Dobeles novads, LV-3701

Tālr. 63707269, 63700137, 63720940, e-pasts dome@dobelev.lv

LĒMUMS

Dobelē

29.11.2012.

Nr.289/13

Par pašvaldībai piederošās zemes nomu


Saskaņā ar likuma „Par pašvaldībām” 14.panta pirmās daļas 2.punktu, otrās daļas 3.punktu, 21.panta pirmās daļas 14.punkta „a” apakšpunktu un Ministru kabineta 2007.gada

30.oktobra noteikumu Nr.735 „Noteikumi par publiskas personas zemes nomu” 18.punktu un 2011.gada 27.janvāra Dobeles novada pašvaldības saistošajiem noteikumiem Nr.1 „Par neapbūvēta zemesgabala nomas maksas aprēķināšanas kārtību” 2.3.1.punktu un 2.4.punktu, Dobeles novada dome NOLEMJ:

1. IZNOMĀT uz 10 gadiem SIA „Dobeles sēklas”, reģistrācijas Nr.58503004621, juridiskā adrese: Brīvības iela 10B, Dobeles novads, neapbūvēta zemesgabala Jāņa Čakstes ielā 2, Dobelē, Dobeles novadā, (kadastra apzīmējums 4601 008 3215) daļu 14435 kv.m. platībā komercdarbības veikšanai.
2. Lēmuma 1.punktā minētā īpašuma nomniekam:
 - 2.1.būvprojektus, būvdarbu tāmes, ieguldījumu dokumentus un citus ar būvniecību saistītos dokumentus saskaņot ar Dobeles novada pašvaldības būvvaldi;
 - 2.2.objekta būvniecība jāuzsāk ne vēlāk kā līdz 2014.gada 31.decembrim.
3. NOTEIKT zemesgabala nomas maksu 4% apmērā gadā no zemes kadastrālās vērtības.
4. PĀPILDUS nomas maksai nomnieks maksā pievienotās vērtības nodokli un nekustamā īpašuma nodokli likumā noteiktā kārtībā.

Priekšsēdētājs

A.SPRIDZĀNS



LATVIJAS REPUBLIKA

DOBELES NOVADA DOME

Brīvības iela 17, Dobeles novads, LV-3701

Tālr. 63707269, 63700137, 63720940, e-pasts dome@dobeles.lv

LĒMUMS

Dobelē

29.11.2012.

Nr.290/13


Par atsevišķa zemesgabala izveidošanu

Saskaņā ar likuma „Par pašvaldībām” 41.panta pirmās daļas 4.punktu, Dobeles novada dome NOLEMJ:

1. IZVEIDOT no nekustamā īpašuma „Batari-Lejnieki c-11”, Jaunbērzes pagastā, Dobeles novadā, kadastra apzīmējums 4668 002 0087 ar platību 2,3 ha, divus atsevišķus īpašumus:
 - 1.1. zemesgabalu „Batari-Lejnieki c-11”, Jaunbērzes pagastā, Dobeles novadā, kadastra apzīmējums 4668 002 0087 ar platību 1,3 ha;
 - 2.2. zemesgabalu ar platību 1,0 ha, pievienot īpašumam „Tumšsili-Mangaļi c-19”, Jaunbērzes pagastā, Dobeles novadā (kadastra Nr.4668 002 0085) kā atsevišķu zemes vienību.

Priekšsēdētājs

A.SPRIDZĀNS



LATVIJAS REPUBLIKA

DOBELES NOVADA DOME

Brīvības iela 17, Dobeles novads, LV-3701
Tālr. 63707269, 63700137, 63720940, e-pasts dome@dobele.lv

LĒMUMS

Dobelē

29.11.2012.

Nr.291/13


Par zemes platības precizēšanu nekustamajam īpašumam

Saskaņā ar likuma „Par zemes reformas pabeigšanu lauku apvidos” 2.panta devīto daļu, Dobeles novada dome NOLEMJ:

1. APSTIPRINĀT nekustamā īpašuma „Rudeņi”, Bērzes pagastā, Dobeles novadā zemes vienībai ar kadastra apzīmējumu 4652 005 0477 precizēto platību 3,47 ha.
2. APSTIPRINĀT nekustamā īpašuma „Kārkliņi”, Bērzes pagastā, Dobeles novadā zemes vienībai ar kadastra apzīmējumu 4652 005 0189 precizēto platību 0,32 ha.

Priekšsēdētājs

A.SPRIDZĀNS



LATVIJAS REPUBLIKA

DOBELES NOVADA DOME

Brīvības iela 17, Dobeles novads, LV-3701
Tālr. 63707269, 63700137, 63720940, e-pasts dome@dobele.lv

LĒMUMS

Dobelē

29.11.2012.

Nr.292/13

Par Dobeles novada pašvaldības nekustamā īpašuma „Sarkankrogs”, Zebrenes pagastā, Dobeles novadā sadalīšanu


Dobeles novada pašvaldībā 2012.gada 6.novembrī saņemts „Polyroad” SIA (reģ. Nr.40003591932) iesniegums, kurā, atsaucoties uz noslēgto līgumu ar VAS „Latvijas Valsts ceļi” par tehniskā projekta „Autoceļa P104 Tukums – Auce - Lietuvas robeža km 45.40 – 55.70 rekonstrukcija” izstrādi, tiek informēts par projekta realizācijai nepieciešamo zemes platību no pašvaldībai piederošā nekustamā īpašuma „Sarkankrogs”, Zebrenes pagastā, Dobeles novadā un lūgts to atdalīt no minētā īpašuma reģionālā autoceļa P104 Tukums – Auce - Lietuvas robeža rekonstrukcijas vajadzībām.

Vadoties no Publiskas personas mantas atsavināšanas likuma 42.panta otrajā daļā noteiktā, ka atvasinātas publiskas personas nekustamo īpašumu var nodot bez atlīdzības citas atvasinātas publiskas personas vai valsts īpašumā, saskaņā ar Zemes ierīcības likuma 5.panta 1. un 4.punktu un 8.panta pirmās daļas 3.punktu, Dobeles novada dome NOLEMJ:

1. ATĻAUT sadalīt Dobeles novada pašvaldībai piederošo nekustamo īpašumu „Sarkankrogs”, Zebrenes pagastā, Dobeles novadā, ar kadastra Nr.4698 004 0144, 2,43 ha platībā, atdalot zemi 0,0483 ha patībā.
2. PEKRIST no lēmuma 1.punktā minētā īpašuma atdalīto zemesgabalu atsavināt sabiedrības vajadzībām - autoceļa P104 Tukums – Auce - Lietuvas robeža rekonstrukcijai, pievienojot to valstij piekrītošajam VAS „Latvijas Valsts ceļi” tiesiskajā valdījumā esošajam zemesgabalam P104 ar kadastra Nr.4698 004 0201.

Priekšsēdētājs

A.SPRIDZĀNS



LATVIJAS REPUBLIKA

DOBELES NOVADA DOME

Brīvības iela 17, Dobeles novads, LV-3701

Tālr. 63707269, 63700137, 63720940, e-pasts dome@dobele.lv

LĒMUMS

Dobelē

29.11.2012.

Nr.293/13


Par pašvaldības nekustamā īpašuma – dzīvokļa Nr.4 Priežu ielā 12, Gardenē, Auru pagastā, Dobeles novadā atsavināšanu

Ievērojot pašvaldībai piederošā dzīvokļa Nr.4, Priežu ielā 12, Gardenē, Auru pagastā, Dobeles novadā, ģimeles Kristīnes Cvetkovas iesniegumu ar lūgumu iegūt savā īpašumā īrēto divstābu dzīvokli ar kopējo platību 41,1 kv.m., kā arī sertificēta vērtētāja Guntara Pugeja veikto nekustamā īpašuma vērtējumu, saskaņā ar Publiskas personas mantas atsavināšanas likuma 4.panta ceturtais daļas 5.punktu, 45.panta trešo daļu un 47.pantu, Dobeles novada dome NOLEMJ:

1. PĀRDOT nekustamo īpašumu - dzīvokli Nr.4 Priežu ielā 12, Gardenē, Auru pagastā, Dobeles novadā, 41,1 kv.m. platībā un pie dzīvokļa īpašuma piederošās kopīpašuma 411/8970 domājamās daļas no daudzdzīvokļu mājas un zemesgabala Kristīnei Cvetkovej, personas kods 201172-12209.
2. NOTEIKT lēmuma 1.punktā minētā nekustamā īpašuma pirkuma maksu Ls 1500,00 (viens tūkstotis pieci simti lati).
3. Pirkuma maksa samaksājama Dobeles novada pašvaldības pamatbudžetā trīs mēnešu laikā no lēmuma pieņemšanas dienas.

Priekšsēdētājs

A.SPRIDZĀNS



LATVIJAS REPUBLIKA

DOBELES NOVADA DOME

Brīvības iela 17, Dobeles novads, LV-3701
Tālr. 63707269, 63700137, 63720940, e-pasts dome@dobeles.lv

LĒMUMS

Dobelē

29.11.2012.

Nr.294/13

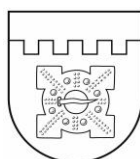
Par pašvaldības nekustamā īpašuma – dzīvokļa Nr.1 „Ozolos”, Bikstu pagastā, Dobeles novadā atsavināšanu

Ievērojot pašvaldībai piederošā dzīvokļa Nr.1, „Ozolos”, Bikstu pagastā, Dobeles novadā, īrnieces Xxxx Xxxxxx iesniegumu ar lūgumu iegūt savā īpašumā īrēto trīsistabu dzīvokli ar kopējo platību 52,6 kv.m., kā arī sertificēta vērtētāja Guntara Pugeja veikto nekustamā īpašuma vērtējumu, saskaņā ar Publiskas personas mantas atsavināšanas likuma 4.panta ceturtās daļas 5.punktu, 45.panta trešo daļu un 47.pantu, Dobeles novada dome NOLEMJ:

1. PĀRDOT nekustamo īpašumu - dzīvokli Nr.1 „Ozolos”, Bikstu pagastā, Dobeles novadā, 52,6 kv.m. platībā un pie dzīvokļa īpašuma piederošās kopīpašuma 526/3815 domājamās daļas no daudzdzīvokļu mājas, trīs saimniecības ēkām un zemesgabala Xxxx Xxxxxx, personas kods xxxxxx-xxxxx.
2. NOTEIKT lēmuma 1.punktā minētā nekustamā īpašuma pirkuma maksu Ls 1600,00 (viens tūkstotis seši simti lati).
3. Pirkuma maksa samaksājama Dobeles novada pašvaldības pamatbudžetā trīs mēnešu laikā no lēmuma pieņemšanas dienas.

Priekšsēdētājs

A.SPRIDZĀNS



LATVIJAS REPUBLIKA

DOBELES NOVADA DOME

Brīvības iela 17, Dobeles novads, LV-3701
Tālr. 63707269, 63700137, 63720940, e-pasts dome@dobeles.lv

LĒMUMS

Dobelē

29.11.2012.

Nr.295/13

Par pašvaldības nekustamā īpašuma – dzīvokļa Nr.1 „Dzenišos”, Bērzes pagastā, Dobeles novadā atsavināšanu


Ievērojot pašvaldībai piederošā dzīvokļa Nr.1, „Dzenišos”, Bērzes pagastā, Dobeles novadā, īrnieces Xxxx Xxxxxx iesniegumu ar lūgumu iegūt savā īpašumā īrēto vienistabas dzīvokli ar kopējo platību 31,9 kv.m., kā arī sertificēta vērtētāja Guntara Pugeja veikto nekustamā īpašuma vērtējumu, saskaņā ar Publiskas personas mantas atsavināšanas likuma

4.panta ceturtais daļas 5.punktu, 45.panta trešo daļu un 47.pantu, Dobeles novada dome NOLEMJ:

1. PĀRDOT nekustamo īpašumu - dzīvokli Nr.1 „Dzenišos”, Bērzes pagastā, Dobeles novadā, 31,9 kv.m. platībā un pie dzīvokļa īpašuma piederošās kopīpašuma 319/1546 domājamās daļas no daudzdzīvokļu mājas un zemesgabala Xxxx Xxxxxx, personas kods xxxxxx-xxxxx.
2. NOTEIKT lēmuma 1.punktā minētā nekustamā īpašuma pirkuma maksu Ls 320,00 (trīs simti divdesmit lati).
3. Pirkuma maksa samaksājama Dobeles novada pašvaldības pamatbudžetā trīs mēnešu laikā no lēmuma pieņemšanas dienas.

Priekšsēdētājs

A.SPRIDZĀNS



LATVIJAS REPUBLIKA

DOBELES NOVADA DOME

Brīvības iela 17, Dobeles novads, LV-3701

Tālr. 63707269, 63700137, 63720940, e-pasts dome@dobelev.lv

LĒMUMS

Dobelē

29.11.2012.

Nr.296/13


Par pašvaldības nekustamā īpašuma – dzīvokļa Nr.2 „Dzenišos”, Bērzes pagastā, Dobeles novadā atsavināšanu

Ievērojot pašvaldībai piederošā dzīvokļa Nr.2, „Dzenišos”, Bērzes pagastā, Dobeles novadā, īrnieces Xxxx Xxxxxx iesniegumu ar lūgumu iegūt savā īpašumā īrēto trīsistabu dzīvokli ar kopējo platību 76,5 kv.m., kā arī sertificēta vērtētāja Guntara Pugeja veikto nekustamā īpašuma vērtējumu, saskaņā ar Publiskas personas mantas atsavināšanas likuma 4.panta ceturtais daļas 5.punktu, 45.panta trešo daļu un 47.pantu, Dobeles novada dome NOLEMJ:

1. PĀRDOT nekustamo īpašumu - dzīvokli Nr.2 „Dzenišos”, Bērzes pagastā, Dobeles novadā, 76,5 kv.m. platībā un pie dzīvokļa īpašuma piederošās kopīpašuma 765/1546 domājamās daļas no daudzdzīvokļu mājas un zemesgabala Xxxx Xxxxxxx, personas kods xxxxxx-xxxxx.
2. NOTEIKT lēmuma 1.punktā minētā nekustamā īpašuma pirkuma maksu Ls 760,00 (septiņi simti sešdesmit lati).
3. Pirkuma maksa samaksājama Dobeles novada pašvaldības pamatbudžetā trīs mēnešu laikā no lēmuma pieņemšanas dienas.

Priekšsēdētājs

A.SPRIDZĀNS



LATVIJAS REPUBLIKA

DOBELES NOVADA DOME

Brīvības iela 17, Dobeles novads, LV-3701

Tālr. 63707269, 63700137, 63720940, e-pasts dome@dobeles.lv

LĒMUMS

Dobelē

29.11.2012.

Nr.297/13

Par pašvaldības nekustamā īpašuma – dzīvokļa Nr.3 „Dzenīšos”, Bērzes pagastā, Dobeles novadā atsavināšanu

Dobeles novada dome ir izskatījusi Dobeles novada pašvaldības ierosinājumu par pašvaldībai piederoša dzīvokļa Nr.3, „Dzenīšos”, Bērzes pagastā, Dobeles novadā atsavināšanu un KONSTATĒ:

Nekustamais īpašums – dzīvoklis Nr.3 „Dzenīšos”, Bērzes pagastā, Dobeles novadā (kadastra numurs xxxxxxxxxx) 46,2 kv.m. platībā. Dzīvojamā māja „Dzenīši” un zemesgabals 0,15 ha platībā reģistrēts Dobeles zemesgrāmatu nodaļā Bērzes pagasta zemesgrāmatas nodaļums Nr.1000 0051 2426 uz Dobeles novada vārda.

Dzīvoklis nav izīrēts.


Sertificēta vērtētāja Guntara Pugeja novērtējums dzīvoklim ir Ls 450,00 (četri simti piecdesmit lati).

Saskaņā ar Publiskas personas mantas atsavināšanas likuma 4.panta pirmo daļu, 5.panta pirmo daļu, 8.panta septīto daļu un 9.panta otro daļu, Dobeles novada dome NOLEMJ:

1. PĀRDOT atklātā izsolē nekustamo īpašumu – divstabu dzīvokli Nr.3 „Dzenīšos”, Bērzes pagastā, Dobeles novadā, 46,2 kv.m. platībā un pie dzīvokļa īpašuma piederošās kopīpašuma 462/1546 domājamās daļas no daudzdzīvokļu mājas un zemesgabala.
2. NOTEIKT lēmuma 1.punktā minētā nekustamā īpašuma nosacīto cenu Ls 460,00 (četri simti sešdesmit lati).
3. UZDOT Dobeles novada pašvaldības Īpašuma privatizācijas komisijai apstiprināt izsoles noteikumus un organizēt nekustamā īpašuma atsavināšanu likumā noteiktā kārtībā.

Priekšsēdētājs

A.SPRIDZĀNS



LATVIJAS REPUBLIKA

DOBELES NOVADA DOME

Brīvības iela 17, Dobeles novads, LV-3701

Tālr. 63707269, 63700137, 63720940, e-pasts dome@dobelev.lv

LĒMUMS

Dobelē

29.11.2012.

Nr.298/13

Par pašvaldības nekustamā īpašuma – dzīvokļa Nr.16 Bērzes ielā 15, Dobelē, Dobeles novadā atsavināšanu

Dobeles novada dome ir izskatījusi Dobeles novada pašvaldības ierosinājumu par pašvaldībai piederoša dzīvokļa Nr.16, Bērzes ielā 15, Dobelē, Dobeles novadā atsavināšanu un KONSTATĒ:

Nekustamais īpašums Bērzes ielā 15, Dobelē, Dobeles novadā, sastāvošs no 5 stāvu dzīvojamās ēkas ar 45 dzīvokļu īpašumiem, kuru kopējā platība ir 2083,0 kv.m., reģistrēts Dobeles zemesgrāmatu nodaļā, Dobeles pilsētas zemesgrāmatas nodaļums Nr. 770 uz Dobeles pilsētas pašvaldības vārda.

Dzīvokļa Nr.16 Bērzes ielā 15, Dobelē, Dobeles novadā platība ir 62,6 kv.m. Dzīvoklis nav izīrēts.


Sertificēta vērtētāja Guntara Pugeja novērtējums dzīvoklim ir Ls 2700,00 (divi tūkstoši septiņi simti lati).

Saskaņā ar Publiskas personas mantas atsavināšanas likuma 4.panta pirmo daļu, 5.panta pirmo daļu, 8.panta septīto daļu un 9.panta otro daļu, Dobeles novada dome NOLEMJ:

1. PĀRDOT atklātā izsolē nekustamo īpašumu – trīsistabu dzīvokli Nr. 16 Bērzes ielā 15, Dobelē, Dobeles novadā, 62,6 kv.m. platībā un pie dzīvokļa īpašuma piederošās kopīpašuma 626/20830 domājamās daļas no daudzdzīvokļu mājas.
2. NOTEIKT lēmuma 1.punktā minētā nekustamā īpašuma nosacīto cenu Ls 3650,00 (trīs tūkstoši seši simti piecdesmit lati).
2. UZDOT Dobeles novada pašvaldības Īpašuma privatizācijas komisijai apstiprināt izsoles noteikumus un organizēt nekustamā īpašuma atsavināšanu likumā noteiktā kārtībā.

Priekšsēdētājs

A.SPRIDZĀNS



LATVIJAS REPUBLIKA

DOBELES NOVADA DOME

Brīvības iela 17, Dobele, Dobeles novads, LV-3701

Tālr. 63707269, 63700137, 63720940, e-pasts dome@dobele.lv

LĒMUMS

Dobelē

29.11.2012.

Nr.299/13

Par pašvaldības nekustamā īpašuma – dzīvokļa Nr.6 Bērzes ielā 28, Dobelē, Dobeles novadā atsavināšanu

Dobeles novada dome ir izskatījusi Dobeles novada pašvaldības ierosinājumu par pašvaldībai piederoša dzīvokļa Nr.6, Bērzes ielā 28, Dobelē, Dobeles novadā atsavināšanu un KONSTATĒ:

Nekustamais īpašums Bērzes ielā 28, Dobelē, Dobeles novadā, sastāvošs no 2 stāvu dzīvojamās ēkas ar 18 dzīvokļu īpašumiem, kuru kopējā platība ir 1367,6 kv.m., reģistrēts Dobeles zemesgrāmatu nodaļā, Dobeles pilsētas zemesgrāmatas nodalījums Nr. 825 uz Dobeles pilsētas pašvaldības vārda.

Dzīvokļa Nr.6 Bērzes ielā 28, Dobelē, Dobeles novadā platība ir 82,1 kv.m. Dzīvoklis nav izīrēts.


Sertificēta vērtētāja Guntara Pugeja novērtējums dzīvoklim ir Ls 4000,00 (četri tūkstoši lati).

Saskaņā ar Publiskas personas mantas atsavināšanas likuma 4.panta pirmo daļu, 5.panta pirmo daļu, 8.panta septīto daļu un 9.panta otro daļu, Dobeles novada dome NOLEMJ:

1. PĀRDOT atklātā izsolē nekustamo īpašumu – trīsistabu dzīvokli Nr. 6 Bērzes ielā 28, Dobelē, Dobeles novadā, 82,1 kv.m. platībā un pie dzīvokļa īpašuma piederošās kopīpašuma 821/13676 domājamās daļas no daudzdzīvokļu mājas.
2. NOTEIKT lēmuma 1.punktā minētā nekustamā īpašuma nosacīto cenu Ls 4100,00 (četri tūkstoši viens simts lati).
3. UZDOT Dobeles novada pašvaldības Īpašuma privatizācijas komisijai apstiprināt izsoles noteikumus un organizēt nekustamā īpašuma atsavināšanu likumā noteiktā kārtībā.

Priekšsēdētājs

A.SPRIDZĀNS



LATVIJAS REPUBLIKA

DOBELES NOVADA DOME

Brīvības iela 17, Dobeles novads, LV-3701

Tālr. 63707269, 63700137, 63720940, e-pasts dome@dobeles.lv

LĒMUMS

Dobelē

29.11.2012.

Nr.300/13

Par pašvaldības nekustamā īpašuma „Graviņas”, Auru pagastā, Dobeles novadā atsavināšanu

Dobeles novada dome ir izskatījusi Dobeles novada pašvaldības ierosinājumu atsavināt tai piederošu zemesgabalu „Graviņas”, Auru pagastā, Dobeles novadā un KONSTATĒ

Nekustamais īpašums - neapbūvēts zemesgabals „Graviņas”, Auru pagastā, Dobeles novadā ar kadastra Nr.4646 008 0443, reģistrēts Dobeles zemesgrāmatu nodaļā, Auru pagasta zemesgrāmatas nodaļējums Nr.1000 0050 1971 uz Dobeles novada pašvaldības vārda.

Zemesgabala platība – 3,35 ha.

Dobeles novada pašvaldība ar z/s „Arāji” 2011.gada 16.novembrī noslēdza lauku apvidus zemes nomas līgumu par zemes „Graviņas” 3,5 ha platībā iznomāšanu.


Sertificēta vērtētāja Guntara Pugeja novērtējums zemesgabalam ir Ls 3218,00 (trīs tūkstoši divi simti astoņpadsmit lati).

Saskaņā ar Publiskas personas mantas atsavināšanas likuma 4.panta pirmo daļu, 5. panta pirmo daļu, 8. panta trešo daļu, 9. panta otro daļu un 11.panta pirmo daļu, Dobeles novada dome NOLEMJ:

1. PĀRDOT atklātā izsolē nekustamo īpašumu - neapbūvētu zemesgabalu „Graviņas”, Auru pagastā, Dobeles novadā ar kadastra Nr.4646 008 0443 3,35 ha platībā.
2. NOTEIKT lēmuma 1.punktā minētā nekustamā īpašuma nosacīto cenu Ls 4000,00 (četri tūkstoši lati).
3. UZDOT Dobeles novada pašvaldības Īpašuma privatizācijas komisijai apstiprināt izsoles noteikumus un organizēt nekustamā īpašuma atsavināšanu likumā noteiktā kārtībā.

Priekšsēdētājs

A.SPRIDZĀNS



LATVIJAS REPUBLIKA

DOBELES NOVADA DOME

Brīvības iela 17, Dobeles novads, LV-3701

Tālr. 63707269, 63700137, 63720940, e-pasts dome@dobeles.lv

LĒMUMS

Dobelē

29.11.2012.

Nr.301/13

Par pašvaldības nekustamā īpašuma „Jaunzemnieki 7”, Auru pagastā, Dobeles novadā atsavināšanu

Dobeles novada dome ir izskatījusi Dobeles novada pašvaldības ierosinājumu par nekustamā īpašuma „Jaunzemnieki 7”, Auru pagastā, Dobeles novadā atsavināšanu un KONSTATĒ:

Nekustamais īpašums - neapbūvēts zemesgabals „Jaunzemnieki 7”, Auru pagastā, Dobeles novadā, ar kadastra Nr.4646 012 0022, reģistrēts Dobeles zemesgrāmatu nodaļā, Auru pagasta zemesgrāmatas nodaļījums Nr.1000 0051 0928 uz Dobeles novada pašvaldības vārda.

Zemesgabala platība – 0,0553 ha.

Dobeles novada pašvaldība 2010.gada 11.oktobrī ir noslēgusi ar Xxx Xxxxxx lauku apvidus zemes nomas līgumu par zemes „Jaunzemnieki 7” 0,056 ha platībā iznomāšanu.


Sertificēta vērtētāja Guntara Pugeja novērtējums zemesgabalam ir Ls 600,00 (seši simti lati).

Saskaņā ar Publiskas personas mantas atsavināšanas likuma 4.panta pirmo daļu, 5.panta pirmo daļu, 8. panta trešo daļu, 9.panta otro daļu un 11.panta pirmo daļu, Dobeles novada dome NOLEMJ:

1. PĀRDOT atklātā izsolē nekustamo īpašumu - neapbūvētu zemesgabalu „Jaunzemnieki 7”, Auru pagastā, Dobeles novadā ar kadastra Nr. 4646 012 0022 0,0553 ha platībā.
2. NOTEIKT lēmuma 1.punktā minētā nekustamā īpašuma nosacīto cenu Ls 890,00 (astoņi simti deviņdesmit lati).
3. UZDOT Dobeles novada pašvaldības Īpašuma privatizācijas komisijai apstiprināt izsoles noteikumus un organizēt nekustamā īpašuma atsavināšanu likumā noteiktā kārtībā.

Priekšsēdētājs

A.SPRIDZĀNS



LATVIJAS REPUBLIKA

DOBELES NOVADA DOME

Brīvības iela 17, Dobeles novads, LV-3701

Tālr. 63707269, 63700137, 63720940, e-pasts dome@dobeles.lv

LĒMUMS

Dobelē

29.11.2012.

Nr.302/13

Par pašvaldības nekustamā īpašuma „Jugliņas”, Auru pagastā, Dobeles novadā atsavināšanu

Dobeles novada dome ir izskatījusi Dobeles novada pašvaldības ierosinājumu par nekustamā īpašuma „Jugliņas”, Auru pagastā, Dobeles novadā atsavināšanu un KONSTATĒ:

Nekustamais īpašums - neapbūvēts zemesgabals „Jugliņas”, Auru pagastā, Dobeles novadā, ar kadastra Nr.4646 010 0088, reģistrēts Dobeles zemesgrāmatu nodaļā, Auru pagasta zemesgrāmatas nodaļējums Nr.1000 0051 2428 uz Dobeles novada pašvaldības vārda.

Zemesgabala platība – 7,64 ha.


Sertificēta vērtētāja Guntara Pugeja novērtējums zemesgabalam ir Ls 760,00 (septiņi simti sešdesmit lati).

Saskaņā ar Publiskas personas mantas atsavināšanas likuma 4.panta pirmo daļu, 5.panta pirmo daļu, 8.panta trešo daļu, 9.panta otro daļu un 11.panta pirmo daļu, Dobeles novada dome NOLEMJ:

1. PĀRDOT atklātā izsolē nekustamo īpašumu - neapbūvētu zemesgabalu „Jugliņas”, Auru pagastā, Dobeles novadā ar kadastra Nr. 4646 010 0088 7,64 ha platībā.
2. NOTEIKT lēmuma 1.punktā minētā nekustamā īpašuma nosacīto cenu Ls 5000,00 (pieci tūkstoši lati).
3. UZDOT Dobeles novada pašvaldības Īpašuma privatizācijas komisijai apstiprināt izsoles noteikumus un organizēt nekustamā īpašuma atsavināšanu likumā noteiktā kārtībā.

Priekšsēdētājs

A.SPRIDZĀNS



LATVIJAS REPUBLIKA

DOBELES NOVADA DOME

Brīvības iela 17, Dobeles novads, LV-3701

Tālr. 63707269, 63700137, 63720940, e-pasts dome@dobeles.lv

LĒMUMS

Dobelē

29.11.2012.

Nr.303/13

Par pašvaldības nekustamā īpašuma „Rītausmas”, Bikstu pagastā, Dobeles novadā atsavināšanu

Dobeles novada pašvaldībā 2012.gada 21.jūnijā saņemts Xxxx Xxxxxxx, personas kods xxxxxx-xxxxx, dzīvo xxxxxxxx, ierosinājums atsavināt Dobeles novada pašvaldībai piederošu zemesgabalu „Rītausmas”, Bikstu pagastā, Dobeles novadā.

Dobeles novada dome, izvērtējusi tās rīcībā esošos dokumentus, KONSTATĒ:

1. Nekustamais īpašums - apbūvēts zemesgabals „Rītausmas”, Bikstu pagastā, Dobeles novadā, ar kadastra Nr. 4654 004 0069, reģistrēts Dobeles zemesgrāmatu nodaļā, Bikstu pagasta zemesgrāmatas nodalījums Nr. 1000 0050 7196 uz Dobeles novada pašvaldības vārda. Zemesgabala platība – 1,07 ha.

2. Uz zemesgabala atrodas Xxxx Xxxxxx piederošas nedzīvojamās ēkas „Rītausmas” un „Jaungoži”.


3. Sertificēta vērtētāja Guntara Pugeja novērtējums zemesgabalam ir Ls 800,00, (astoņi simti lati).

Saskaņā ar Publiskas personas mantas atsavināšanas likuma 4.panta ceturtais daļas 3.punktu, 5.panta ceturto daļu, 8.panta trešo daļu, 37.panta pirmās daļas 4.punktu un 44.panta ceturto daļu, Dobeles novada dome NOLEMJ:

1. ATSAVINĀT nekustamo īpašumu - apbūvētu zemesgabalu „Rītausmas”, Bikstu pagastā, Dobeles novadā ar kadastra Nr.4654 004 0069, 1,07 ha platībā, pārdodot to par brīvu cenu Xxxx Xxxxxxx.
2. NOTEIKT lēmuma 1.punktā minētā nekustamā īpašuma pārdošanas cenu Ls 1050,00 (viens tūkstotis piecdesmit lati).

Priekšsēdētājs

A.SPRIDZĀNS



LATVIJAS REPUBLIKA

DOBELES NOVADA DOME

Brīvības iela 17, Dobeles novads, LV-3701

Tālr. 63707269, 63700137, 63720940, e-pasts dome@dobelev.lv

LĒMUMS

Dobelē

29.11.2012.

Nr.304/13

Par atteikumu dot piekrišanu zemes iegūšanai īpašumā


[..]

Vadoties no likuma „Par zemes privatizāciju lauku apvidos” 30.panta otrās daļas, kas nosaka, ka novada dome izskata iesniegumu un dod piekrišanu zemes iegūšanai īpašumā, ja zemes turpmākās izmantošanas mērķis, kas norādīts iesniegumā, nav pretrunā ar pagasta teritoriālplānojuma noteikumiem un ir ievēroti šā likuma 29.pantā minētie ierobežojumi, Administratīvā procesa likuma 7.pantā noteiktā, ka iestādes rīcībai jāatbilst tiesību normām, saskaņā ar Administratīvā procesa likuma 65.panta pirmo daļu, Dobeles novada dome NOLEMJ:

1. ATTEIKT dot piekrišanu Xxxx Xxxxxx nekustamā īpašuma - zemesgabala „Bērzkalniņi”, Auru pagastā, Dobeles novadā, ar kadastra apzīmējumu xxxxxxxx, ¼ domājamās daļas iegūšanai īpašumā.
2. Lēmumu var pārsūdzēt Administratīvajā rajona tiesā, Jelgavas tiesu namā, Atmodas ielā 19, Jelgavā, viena mēneša laikā no tā spēkā stāšanās dienas.

Priekšsēdētājs

A.SPRIDZĀNS



LATVIJAS REPUBLIKA

DOBELES NOVADA DOME

Brīvības iela 17, Dobeles novads, LV-3701

Tālr. 63707269, 63700137, 63720940, e-pasts dome@dobelev.lv

LĒMUMS

Dobelē

29.11.2012.

Nr.305/13

Par dzīvojamās mājas pārvaldīšanas tiesību nodošanu


Saskaņā ar likuma „Par valsts un pašvaldību dzīvojamo māju privatizāciju” 51.panta trešo daļu, piekto daļu un sesto daļu, ievērojot daudzdzīvokļu dzīvojamās mājas Lauku ielā 3, Krimūnu pagastā, Dobeles novadā dzīvokļu īpašnieku 2012.gada 11.jūlija kopsapulces lēmumu par dzīvojamās mājas pārvaldīšanas tiesību nodošanu ar dzīvokļu īpašnieku savstarpēju līgumu pilnvarotai personai, daudzdzīvokļu dzīvojamās mājas Dainu ielā 6, Dobelē, Dobeles novadā dzīvokļu īpašnieku 2012.gada 6.aprīļa kopsapulces lēmumu par dzīvojamās mājas pārvaldīšanas tiesību nodošanu biedrībai „Biedrība Dobeles Dainu ielā 6”, daudzdzīvokļu dzīvojamās mājas „Akācijas 8”, Akācijas, Krimūnu pagastā, Dobeles novadā dzīvokļu īpašnieku 2012.gada

21.maija kopsapulces lēmumu par dzīvojamās mājas pārņemšanu valdījumā un apsaimniekošanā, daudzdzīvokļu dzīvojamās mājas Dārza ielā 6, Jaunbērzes pagastā, Dobeles novadā dzīvokļu īpašnieku 2012.gada 19.jūlija kopsapulces lēmumu par dzīvojamās mājas pārvaldīšanas tiesību nodošanu biedrībai „Jaunbērzes Dārza iela 6”, Dobeles novada dome NOLEMJ:

1. NODOT dzīvojamās mājas Lauku ielā 3, Krimūnu pagastā, Dobeles novadā pārvaldīšanas tiesības ar dzīvokļu īpašnieku savstarpēju līgumu pilnvarotai personai Bronītei Stepiņai, dzīvo xxxxxxxxx.
2. NODOT dzīvojamās mājas „Akācijas 8”, Akācijās, Krimūnu pagastā, Dobeles novadā pārvaldīšanas tiesības biedrībai „Akācijas - 8”.
3. NODOT dzīvojamās mājas Dārza ielā 6, Jaunbērzes pagastā, Dobeles novadā pārvaldīšanas tiesības biedrībai „Jaunbērzes Dārza iela 6”.
4. PILNVAROT pašvaldības izpilddirektoru Agri Vilku parakstīt šī lēmuma 1., 2. un 3.punktā minēto dzīvojamo māju nodošanas - pieņemšanas aktus.
5. NODOT dzīvojamās mājas Dainu ielā 6, Dobelē, Dobeles novadā pārvaldīšanas tiesības biedrībai „Biedrība Dobeles, Dainu iela 6”.
6. PILNVAROT SIA „Namnieks” valdes locekli Valdi Meiju sagatavot un pašvaldības vārdā parakstīt dzīvojamās mājas Dainu ielā 6, Dobelē, Dobeles novadā nodošanas - pieņemšanas aktu.

Priekšsēdētājs

A.SPRIDZĀNS



LATVIJAS REPUBLIKA

DOBELES NOVADA DOME

Brīvības iela 17, Dobeles novads, LV-3701

Tālr. 63707269, 63700137, 63720940, e-pasts dome@dobeles.lv

LĒMUMS

Dobelē

29.11.2012.

Nr.306/13

Par bezcerīgo debitoru parādu norakstīšanu

Ievērojot Latvijas Republikas Ministru kabineta 2005.gada 15.novembra noteikumos Nr.867 “Kārtība, kādā budžeta iestādes kārtu grāmatvedības uzskaiti” 44.punktā, Civillikuma 1895.pantā un likuma “Par nodokļiem un nodevām” 25.panta trešajā daļā noteikto Dobeles novada dome NOLEMJ:

UZDOT novada Finanšu un grāmatvedības nodaļai norakstīt no bilances sekojošus bezcerīgos debitoru parādus:

1.Sakarā ar uzņēmumu likvidāciju:

- 1.1. Saldus rajona Zvārdes pagasta „Līkumu” māju zemnieku saimniecības struktūrvienība „Baltais krogs-ceļmalas krodziņš”, Reģ.Nr.90001692628, parāds par komunālajiem pakalpojumiem LVL 90,00;
- 1.2. SIA”MBIZER”, Reģ.Nr.4654 006 0167, nekustamā īpašuma nodokļa parāds LVL 192.84 (pamatparāds LVL 165,32, nokavējuma nauda LVL 27,52);
- 1.3. SIA”KARUSS”, Reģ.Nr.43603023937, nekustamā īpašuma nodokļa parāds LVL 329,52 (pamatparāds LVL 321,89, nokavējuma nauda LVL 7,63);

- 1.4. SIA "DEKO BŪVE", Reģ.Nr.42103041861, nekustamā īpašuma nodokļa parāds LVL 9,89 (pamatparāds LVL 5,92, nokavējuma nauda LVL 3,97);
- 1.5. SIA "NORDE NAMI", Reģ.Nr.42103034412, nekustamā īpašuma nodokļa parāds LVL 2144,85 (pamatparāds LVL 1823,37, nokavējuma nauda LVL 321,48);
- 1.6. Būvniecības, enerģētikas un mājokļu valsts aģentūra, Reģ.Nr.90001445937, nekustamā īpašuma nodokļa parāds LVL 9,38 (pamatparāds LVL 5,80, nokavējuma nauda LVL 3,58);
- 1.7. SIA "MITE", Reģ.Nr.42103033243, par sniegtajiem pakalpojumiem LVL 1208,32


2. Sakarā ar personu nāvi:

- 2.1. Xxxx XXXXXXXX, p.k.xxxxxx-xxxxx:
 - zemes nomas maksa LVL 9,15;
 - nekustamā īpašuma nodoklis LVL 30,12 (pamatparāds LVL 20,88, nokavējuma nauda LVL 9,24);
- 2.2. Xxxx XXXXXXXX, p.k.xxxxxx-xxxxx:
 - zemes nomas maksa LVL 36,42;
 - nekustamā īpašuma nodoklis LVL 6,24 (pamatparāds LVL 5,08, nokavējuma nauda LVL 1,16);
- 2.3. Xxxx XXXXXXXX, p.k.xxxxxx-xxxxx:
 - zemes nomas maksa LVL 6,10;
 - nekustamā īpašuma nodoklis LVL 11,68 (pamatparāds LVL 10,00, nokavējuma nauda LVL 1,68);
- 2.4. Xxxx XXXXXXXX, p.k.xxxxxx-xxxxx:
 - zemes nomas maksa LVL 1,07;
 - nekustamā īpašuma nodoklis LVL 0,19 (pamatparāds LVL 0,12, nokavējuma nauda LVL 0,07);
- 2.5. Xxxx XXXXXXXX, p.k.xxxxxx-xxxxx:
 - zemes nomas maksa LVL 0,34;
 - nekustamā īpašuma nodoklis LVL 6,33 (pamatparāds LVL 5,06, nokavējuma nauda LVL 1,27);
- 2.6. Xxxx XXXXXXXX, p.k.xxxxxx-xxxxx:
 - zemes nomas maksa LVL 8,52;
 - nekustamā īpašuma nodoklis LVL 1,80 (pamatparāds LVL 1,27, nokavējuma nauda LVL 0,53);
- 2.7. Xxxx XXXXXXXX, p.k.xxxxxx-xxxxx:
 - zemes nomas maksa LVL 3,90,
 - nekustamā īpašuma nodoklis LVL 18,02 (pamatparāds LVL 15,00, nokavējuma nauda LVL 3,02);
- 2.8. Xxxx XXXXXXXX, p.k.xxxxxx-xxxxx:
 - zemes nomas maksa LVL 3,90;
 - nekustamā īpašuma nodoklis LVL 4,80 (pamatparāds LVL 3,68, nokavējuma nauda LVL 1,12);
- 2.9. Xxxx XXXXXXXX, p.k.xxxxxx-xxxxx:
 - zemes nomas maksa LVL 10,00;
 - nekustamā īpašuma nodoklis LVL 19,44 (pamatparāds LVL 15,88, nokavējuma nauda LVL 3,56);
- 2.10. Xxxx XXXXXXXX, p.k.xxxxxx-xxxxx:
 - zemes nomas maksa LVL 3,5;
 - nekustamā īpašuma nodoklis LVL 4,00 (pamatparāds LVL 2,36, nokavējuma nauda LVL 1,64);
- 2.11. Xxxx XXXXXXXX, p.k.xxxxxx-xxxxx:
 - zemes nomas maksa LVL 12,20;
 - nekustamā īpašuma nodoklis LVL 0,15 (pamatparāds LVL 0,10, nokavējuma nauda LVL 0,05);

- 2.12. XXXX XXXXXXXX, p.k.xxxxxx-xxxxx:
- zemes nomas maksa LVL 6,10;
- nekustamā īpašuma nodoklis LVL 5,11 (pamatparāds LVL 5,00, nokavējuma nauda LVL 0,11);
- 2.13. XXXX XXXXXXXX, p.k.xxxxxx-xxxxx:
- nekustamā īpašuma nodoklis LVL 22,96 (pamatparāds LVL 21,56, nokavējuma nauda LVL 1,40);
- 2.14. XXXX XXXXXXXX, p.k.xxxxxx-xxxxx:
- nekustamā īpašuma nodoklis LVL 0,23 (pamatparāds LVL 0,19, nokavējuma nauda LVL 0,04);
- 2.15. XXXX XXXXXXXX, p.k.xxxxxx-xxxxx:
- nekustamā īpašuma nodoklis LVL 13,27 (pamatparāds LVL 10,00, nokavējuma nauda LVL 3,27);
- 2.16. XXXX XXXXXXXX, p.k.xxxxxx-xxxxx:
- nekustamā īpašuma nodoklis LVL 2,22 (nokavējuma nauda LVL 2,22);
- 2.17. XXXX XXXXXXXX, p.k.xxxxxx-xxxxx:
- nekustamā īpašuma nodoklis LVL 0,04 (pamatparāds LVL 0,02, nokavējuma nauda LVL 0,04);
- 2.18. XXXX XXXXXXXX, p.k.xxxxxx-xxxxx:
- nekustamā īpašuma nodoklis LVL 7,94 (pamatparāds LVL 4,91, nokavējuma nauda LVL 3,03);
- 2.19. XXXX XXXXXXXX, p.k.xxxxxx-xxxxx:
- nekustamā īpašuma nodoklis LVL 0,15 (pamatparāds LVL 0,11, nokavējuma nauda LVL 0,04);
- 2.20. XXXX XXXXXXXX, p.k.xxxxxx-xxxxx:
- nekustamā īpašuma nodoklis LVL 1,50 (pamatparāds LVL 0,75, nokavējuma nauda LVL 0,75);
- 2.21. XXXX XXXXXXXX, p.k.xxxxxx-xxxxx:
- nekustamā īpašuma nodoklis LVL 6,52 (pamatparāds LVL 5,00, nokavējuma nauda LVL 1,52);
- 2.22. XXXX XXXXXXXX, p.k.xxxxxx-xxxxx:
- nekustamā īpašuma nodoklis LVL 2,77 (pamatparāds LVL 1,69, nokavējuma nauda LVL 1,08)
- 2.23. XXXX XXXXXXXX, p.k.xxxxxx-xxxxx:
- nekustamā īpašuma nodoklis LVL 0,13 (pamatparāds LVL 0,10, nokavējuma nauda LVL 0,03);
- 2.24. XXXX XXXXXXXX, p.k.xxxxxx-xxxxx:
- nekustamā īpašuma nodoklis LVL 6,52 (pamatparāds LVL 5,00, nokavējuma nauda LVL 1,52);
- 2.25. XXXX XXXXXXXX, p.k.xxxxxx-xxxxx:
- nekustamā īpašuma nodoklis LVL 1,94 (pamatparāds LVL 1,14, nokavējuma nauda LVL 0,80);
- 2.26. XXXX XXXXXXXX, p.k.xxxxxx-xxxxx:
- nekustamā īpašuma nodoklis LVL 11,60 (pamatparāds LVL 5,80, nokavējuma nauda LVL 5,80);
- 2.27. XXXX XXXXXXXX, p.k.xxxxxx-xxxxx:
- nekustamā īpašuma nodoklis LVL 16,82 (pamatparāds LVL 8,41, nokavējuma nauda LVL 8,41);
- 2.28. XXXX XXXXXXXX, p.k.xxxxxx-xxxxx:
- nekustamā īpašuma nodoklis LVL 0,05 (pamatparāds LVL 0,04, nokavējuma nauda LVL 0,01).

3. Nekustamā īpašuma nodokļa parādu (2005.gads) sakarā ar piedziņas termiņa beigšanos:

- 3.1. XXXX XXXXXXXX, p.k.xxxxxx-xxxxx, LVL 1,80 (pamatparāds, LVL 0,90, nokavējuma nauda LVL 0,90);
- 3.2. XXXX XXXXXXXX, p.k.xxxxxx-xxxxx, LVL 0,86 (pamatsumma LVL 0,43, nokavējuma nauda LVL 0,43),
- 3.3. XXXX XXXXXXXX, p.k.xxxxxx-xxxxx, LVL 5,14 (pamatsumma LVL 2,57, nokavējuma nauda LVL 2,57);
- 3.4. XXXX XXXXXXXX, p.k.xxxxxx-xxxxx, LVL 2,64 (pamatsumma LVL 1,32, nokavējuma nauda LVL 1,32);
- 3.5. XXXX XXXXXXXX, p.k.xxxxxx-xxxxx, LVL 0,56 (pamatsumma LVL 0,28, nokavējuma nauda LVL 0,28);
- 3.6. XXXX XXXXXXXX, p.k.xxxxxx-xxxxx, LVL 17,36 (pamatsumma LVL 8,68, nokavējuma nauda LVL 8,68);
- 3.7. XXXX XXXXXXXX, p.k.xxxxxx-xxxxx, LVL 0,92 (pamatsumma LVL 0,46, nokavējuma nauda LVL 0,46);
- 3.8. XXXX XXXXXXXX, p.k.xxxxxx-xxxxx, LVL 0,70 (pamatsumma LVL 0,35, nokavējuma nauda LVL 0,35);
- 3.9. XXXX XXXXXXXX, p.k.xxxxxx-xxxxx, LVL 3,20 (pamatsumma LVL 1,60, nokavējuma nauda LVL 1,60);
- 3.10. XXXX XXXXXXXX, p.k.xxxxxx-xxxxx, LVL 4,30 (pamatsumma LVL 2,15, nokavējuma nauda LVL 2,15);
- 3.11. XXXX XXXXXXXX, p.k.xxxxxx-xxxxx, LVL 1,84 (pamatsumma LVL 0,92, nokavējuma nauda LVL 0,92);
- 3.12. XXXX XXXXXXXX, p.k.xxxxxx-xxxxx, LVL 3,60 (pamatparāds LVL 1,80, nokavējuma nauda LVL 1,80);
- 3.13. XXXX XXXXXXXX, p.k.xxxxxx-xxxxx, LVL 1,78 (pamatparāds LVL 0,89, nokavējuma nauda LVL 0,89);
- 3.14. XXXX XXXXXXXX, p.k.xxxxxx-xxxxx, LVL 1,80 (pamatsumma LVL 0,90, nokavējuma nauda LVL 0,90);
- 3.15. XXXX XXXXXXXX, p.k.xxxxxx-xxxxx, LVL 1,48 (pamatsumma LVL 0,74, nokavējuma nauda LVL 0,74);
- 3.16. XXXX XXXXXXXX, p.k.xxxxxx-xxxxx, LVL 0,68 (pamatsumma LVL 0,84, nokavējuma nauda LVL 0,84);
- 3.17. XXXX XXXXXXXX, p.k.xxxxxx-xxxxx, LVL 1,68 (pamatsumma LVL 0,84, nokavējuma nauda LVL 0,84);
- 3.18. XXXX XXXXXXXX, p.k.xxxxxx-xxxxx, LVL 1,74 (pamatsumma LVL 0,87, nokavējuma nauda LVL 0,87);
- 3.19. XXXX XXXXXXXX, p.k.xxxxxx-xxxxx, LVL 2,14 (pamatsumma LVL 1,07, nokavējuma nauda LVL 1,07);
- 3.20. XXXX XXXXXXXX, p.k.xxxxxx-xxxxx, LVL 2,02 (pamatsumma LVL 1,01, nokavējuma nauda LVL 1,01);
- 3.21. XXXX XXXXXXXX, p.k.xxxxxx-xxxxx, LVL 1,84 (pamatsumma LVL 0,92, nokavējuma nauda LVL 0,92);
- 3.22. XXXX XXXXXXXX, p.k.xxxxxx-xxxxx, LVL 1,34 (pamatparāds LVL 0,67, nokavējuma nauda LVL 0,67);
- 3.23. XXXX XXXXXXXX, p.k.xxxxxx-xxxxx, LVL 1,80 (pamatparāds LVL 0,90, nokavējuma nauda LVL 0,90).



LATVIJAS REPUBLIKA

DOBELES NOVADA DOME

Brīvības iela 17, Dobeles novads, LV-3701

Tālr. 63707269, 63700137, 63720940, e-pasts dome@dobelev.lv

LĒMUMS

Dobelē

29.11.2012.

Nr.307/13

Par Dobeles novada pašvaldības mantas ieguldīšanu SIA „Dobeles ūdens” pamatkapitālā

Saskaņā ar likuma „Par pašvaldībām” 14. panta pirmās daļas 1. punktu, Publiskas personas mantas atsavināšanas likuma 3.panta pirmās daļas 4.punktu, 6.panta otro daļu, likuma „Par valsts un pašvaldību kapitāla daļām un kapitālsabiedrībām” 43.panta pirmās daļas 1.punktu un Komerclikuma 197.panta pirmās daļas 1.punktu, Dobeles novada dome NOLEMJ:

1.IEGULDĪT SIA „Dobeles ūdens” pamatkapitālā Dobeles novada pašvaldības mantu Ls 186564,68 (viens simts astoņdesmit seši tūkstoši pieci simti sešdesmit četri lati 68 santīmi) vērtībā, ar uzskaites vērtību Ls 213653,75 (divi simti trīspadsmit tūkstoši seši simti piecdesmit trīs lati 75 santīmi), saskaņā ar pielikumu.

2.Dobeles novada pašvaldības grāmatvedībai izslēgt no bilances šā lēmuma pielikumā minēto mantu.

Priekšsēdētājs

A.SPRIDZĀNS

Pielikums
Dobeles novada domes
2012.gada 29.novembra
lēmumam Nr.307/13


Nododamo pamatlīdzekļu saraksts

Nr. p.k.	Nosaukums	Adrese	Iegādes gads	Uzskaites vērtība, Ls	Nolietojums, Ls, uz 01.11.2012.	Atlikusī vērtība, Ls, uz 01.11.2012.
1.	Traktors T-150 ar lāpstu	Naudītes pagasts, Dobeles novads	31.12.2009.	2345,00	1045,00	1300,00
2.	Traktors MTZ 82L	Naudītes pagasts, Dobeles novads	31.12.2009.	5595,00	3795,00	1800,00
3.	Attīrīšanas iekārtas BIO M-50	Naudītes pagasts, Apguldes ciems, Dobeles novads	01.10.2012.	37339,32	2639,32	34700,00
4.	Iekārtas kanalizācijas sūkņu stacija Apguldē	Naudītes pagasts, Apguldes ciems, Dobeles novads	01.10.2012.	2268,44	438,44	1830,00

		novads				
5.	Žogs ap attīrīšanas iekārtu Apguldē	Naudītes pagasts, Apguldes ciems, Dobeles novads	01.10.2012.	2129,80	159,80	1970,00
6.	Atdzelžošanas iekārta Apguldē	Naudītes pagasts, Apguldes ciems, Dobeles novads	01.10.2012.	11606,75	2106,75	9500,00
7.	Ūdens ārējie tīkli Apguldē	Naudītes pagasts, Apguldes ciems, Dobeles novads	01.10.2012.	7653,45	753,45	6900,00
8.	Ūdens ārējie tīkli „Ziedugravas”	Naudītes pagasts, Naudītes ciems, Dobeles novads	01.10.2012.	15296,54	1496,54	13800,00
9.	Iekārtas kanalizācijas sūkņu stacija „Ziedugravas”	Naudītes pagasts, Naudītes ciems, Dobeles novads	01.10.2012.	8491,00	1591,00	6900,00
10.	Iekārtas kanalizācijas sūkņu stacija „Ziedugravas 7”	Naudītes pagasts, Naudītes ciems, Dobeles novads	01.10.2012.	6323,39	1183,39	5140,00
11.	Attīrīšanas iekārtas BIO DRY-SB-75 „Ziedugravas”	Naudītes pagasts, Naudītes ciems, Dobeles novads	01.10.2012.	78335,93	5335,93	73000,00
12.	Žogs ap attīrīšanas iekārtu „Ziedugravas”	Naudītes pagasts, Naudītes ciems, Dobeles novads	01.10.2012.	2092,17	152,17	1940,00
13.	Iekārtas ūdensapgādes sistēmā „Ziedugravas” akā	Naudītes pagasts, Naudītes ciems, Dobeles novads	01.10.2012.	15737,50	2937,50	12800,00
14.	Iekārtas ūdensapgādes sistēmā „Slīpjos” akā	Naudītes pagasts, Naudītes ciems, Dobeles novads	01.10.2012.	18089,46	3389,46	14700,00
15.	Sūknis 4SDF	Krimūnu pagasts, Dobeles novads	19.01.2010.	350,00	65,32	284,68
	KOPĀ			213653,75	27089,07	186564,68

Priekšsēdētājs

A.SPRIDZĀNS



LATVIJAS REPUBLIKA

DOBELES NOVADA DOME

Brīvības iela 17, Dobeles novads, LV-3701

Tālr. 63707269, 63700137, 63720940, e-pasts dome@dobeles.lv

LĒMUMS

Dobelē

29.11.2012.

Nr.308/13

Par Dobeles novada pašvaldības mantas ieguldīšanu SIA „Dobeles komunālie pakalpojumi” pamatkapitālā

Saskaņā ar likuma „Par pašvaldībām” 14.panta pirmās daļas 1.punktu, Publiskas personas mantas atsavināšanas likuma 3.panta pirmās daļas 4.punktu, 6.panta otro daļu, likuma „Par valsts un pašvaldību kapitāla daļām un kapitālsabiedrībām” 43.panta pirmās daļas 1.punktu un Komerclikuma 197.panta pirmās daļas 1.punktu, Dobeles novada dome NOLEMJ:

1. IEGULDĪT SIA „Dobeles komunālie pakalpojumi” pamatkapitālā Dobeles novada pašvaldības mantu autogreideri DZ 180A Ls 5300,00 (pieci tūkstoši trīs simti lati 00 santīmi) vērtībā.
2. Dobeles novada pašvaldības grāmatvedībai izslēgt no bilances šā lēmuma minēto mantu.

Priekšsēdētājs

A.SPRIDZĀNS